



From:!

Sent: Friday, December 17, 2021 1:16 PM

To: Info <info@rence-vogrsko.si>

Subject: PRIPOMBA NA RAZGRNJENO OPN GRADIVO


Importance: High

Pozdravljeni,

V OPN SD1 ste predvideli del parcele 2226/2 v izmeri približno 358 m² (slika 1) kot SK (površina podeželjskega naselja). Problem je v tem, da od skupne predvidene površine 358 m² polovico predstavlja dovozna pot (kajti pot je vkopana v brežino, da lahko omogoča dostop do parcele, ki je dvignjena nekaj metrov nad cesto). Torej preostala razpoložljiva površina ne omogoča neke normalne stanovanjske gradnje. Predlagam, da se področje SK (površina podeželjskega naselja) podaljša kot sem zarisal v 2 priloženi sliki, da lahko tako parcela postane dejansko uporabna.

Prosim za Vaš komentar na podani predlog.

Lep pozdrav!



PISO - RENČE-VOGRSKO x +
https://www.geoprostor.net/piso/ewmap.asp?obcina=RENCE_VOGRSKO

P I S O OBČINA RENČE-VOGRSKO

✓ PODLAGE
 ✓ TEMATSKI SKLOPI
 ✓ SKUPNI SLOJI

detaljni načrt

ISKANJE

ulica, hišna številka
 zemljiščno ime
 koordinata E, N (D95)
 nepremičnine
 zemljiški kataster
 katastrska občina, številka, vnosa seznam
 2322 renče 2226/2
 cestni odsek, stacionaža
 pomembnejše sortive
 gradnja stavb
 poslovni subjekt
 IŠI samo subjekte v območju prikaza

Občinski prostorski načrt (OPN SD1) - JAVNA RAZGRNITEV, december 2021 > Namenska raba

Merjenje

TREKUTNA MERITEV:

	dolžina	površina
1	73.69 m	357.94 m ²

SKUPNA DOLŽINA: 73.69 m
 SKUPNA POVRŠINA: 357.94 m²



Meritev začnete s klikom na poljubno točko na karti.
 Točke na obstoječih elementih lahko odstranjujete s pomočjo tipke [CTRL] ali z desnim klikom miške.

Prikaži vse Odstrani vse

Namenska raba - iskanje

Enote urejanja prostora (EUP):
 OZNAKA EUP:
 POVRŠINA [m²]: do

išči zbrši vnosa



OBČINA RENČE-VOGRSKO

✓ PODLAGE >
 ✓ TEMATSKI SKLOPI >
 ✓ SKUPNI SLOJI >

detajlni način

IŠKANJE

ulica, hišna številka
 zemljepisno ime
 koordinate E-N (D96)
 nepremičnine
 zemljiški kataster
 katastrska občina, številka, vnos seznama
 2222 renče 2226/2
 cestni odseki, stacionaža
 pomembnejše storitve
 gradnja stavb
 poslovni subjekt
 išči samo subjekte v območju prikaza

Občinski prostorski načrt (OPN SD1) - JAVNA RAZGRNITEV, december 2021 > Namenska raba

Marjanja

TREHUTNA MERITEV:

	dolžina	površina
1	119,55 m	750,72 m ²

SKUPNA DOLŽINA: 119,55 m
 SKUPNA POVRŠINA: 750,72 m²

Meritev začnete s klikom na poljubno točko na karti.
 Točke na obstoječih elementih lahko odstranjujete s pomočjo tipke [CTRL] ali z desnim klikom miške.

Prikaži vse Odstrani vse

2226/3
 *226/1 *225 2222
 7 m (1 : 473)
 E=396473,7 N=82442,2 - D96

Namenska raba - iskanje

Enote urejanja prostora (EUP):
 OZNAKA EUP:
 POVRŠINA [m²]: do
 išči zbriši vnos

2227/1
 OD92
 2226/2
 2220 G
 OG117
 2219
 OD31
 G
 2251/1
 KE24
 2221
 RE1 9
 2251/26
 SK
 2214

PISO - RENČE...
 INTEX - Men...
 BusinessObj...