

OBČINA RENČE-VOGRSKO  
OBČINSKI SVET

PREDLOG

NASLOV:

**STRATEGIJA RAZVOJA OBČINE RENČE-VOGRSKO ZA OBDOBJE  
2022 DO LETA 2030**

PRAVNA PODLAGA:

- 18. člen Statuta Občine Renče-Vogrsko (Uradni list RS, št. 22/12 – uradno prečiščeno besedilo, 88/15 in 14/18)

PREDLAGATELJ:

Tarik Žigon, Župan

PRIPRAVLJALEC:

Občinska uprava, Tanja Golja, dr. Stojan Pelko, Danijel Bandelj.

OBRAZLOŽITEV:

Občina Renče-Vogrsko že od leta 2015 nima uradno sprejete strategije občinskega razvoja, zato smo jeseni 2021, začeli s pripravo strategije do leta 2030. Priprava strategije je časovno in vsebinsko usklajena s pripravo regionalnega razvojnega plana ter strateškimi smernicami na državni in evropski ravni.

RAZLOGI ZA SPREJETJE:

Strateški razmislek o razvoju je nujen za načrtovanja prihodnosti v vsaki lokalni skupnosti. Poleg strateškega razmisleka, ki zagotavlja trajnosten in skladen razvoj vseh področji, omogoča takšen dokument tudi nujno podlago za prijavo projektov na razpise, na različnih ravneh (regija, država, evropski razpisi ipd.).

S sprejetjem Strategije do leta 2030, se tako Občini Renče-Vogrsko znatno povečujejo možnosti za črpanje ne-proračunskih sredstev, ki jih občina za pospešen razvoj, nujno potrebuje.

OCENA STANJA, CILJI IN NAČELA:

*Trenutno stanje:* Občina nima sprejete strategije razvoja

*Cilj:* S strateškim dokumentom povečati možnosti za uspešno črpanje ne-proračunskih sredstev ter tako dvigniti investicijski in razvojni potencial občine.

*Načela:* Zelena, prijazna, podjetna in povezana občina.

**FINANČNE IN DRUGE POSLEDICE:**

Ugodne finančne posledice, zaradi povečanega potenciala za pridobivanje ne-proračunskih sredstev. Višino sredstev je težko oceniti, saj je odvisna od številnih dejavnikov (količina denarja, ki je na voljo na razpisih, delitev med vzhodno in zahodno razvojno regijo, pripravljenost in sodelovanje ostalih deležnikov razvoja ipd.), a gotovo znaša nekaj milijonov evrov, v načrtovanem razvojnem obdobju.

*Pripravila:*

*Danijel Bandelj, zunanji sodelavec*

---

*Predlog sklepa:*

Na podlagi 18. člena Statuta Občine Renče- Vogrsko (Uradni list RS, št. 22/12 – UPB, 88/15 in 14/18) je občinski svet Občine Renče-Vogrsko na \_\_\_\_\_ seji dne \_\_\_\_\_ sprejel

**S K L E P**

## 1. Člen

Občinski svet Občine Renče-Vogrsko sprejme Strategijo razvoja občine Renče-Vogrsko za obdobje 2022 do 2030, kot izhaja iz priloženega gradiva.

## 2. Člen

Ta sklep velja takoj.

Številka:

Datum:

Tarik Žigon  
ŽUPAN





OBČINA RENČE-VOGRSKO

# STRATEGIJA RAZVOJA OBČINE RENČE-VOGRSKO ZA OBDOBJE 2022-2030

---

Bukovica, september 2022



## OBČINA RENČE-VOGRSKO

RAZVOJNA STRATEGIJA OBČINE RENČE-VOGRSKO

### Kazalo vsebine

<b>0</b>	<b>ZGODBA</b>	<b>5</b>
<b>1</b>	<b>UVOD IN METODOLOGIJA</b>	<b>6</b>
1.1	NAMEN	6
1.2	METODOLOGIJA	6
<b>2</b>	<b>ANALIZA SEDANJEGA STANJA OBČINE RENČE-VOGRSKO</b>	<b>7</b>
2.1	SPLOŠNI PODATKI	7
2.2	DEMOGRAFSKA STRUKTURA	9
2.3	GOSPODARSTVO	16
2.4	TURIZEM	29
2.5	KMETIJSTVO	36
2.6	DRUŽBENE DEJAVNOSTI	45
2.6.1	Zdravstvo	45
2.6.2	Izobraževanje	46
2.6.3	Društvene aktivnosti	49
2.6.4	Socialno varstvo	53
2.6.5	Varstvo in reševanje	53
2.6.6	Stanovanja	54
2.7	PROMETNA INFRASTRUKTURA NA OBMOČJU OBČINE RENČE-VOGRSKO	55
2.8	OKOLJE IN PROSTOR	58
<b>3</b>	<b>ANALIZA VPRAŠALNIKOV O ZADOVOLJSTVU S STANJEM V OBČINI RENČE-VOGRSKO</b>	<b>65</b>
3.1	ANALIZA VPRAŠALNIKOV O ZADOVOLJSTVU OBČANOV S STANJEM V OBČINI RENČE-VOGRSKO	65
<b>4</b>	<b>POVZETEK DELAVNIC</b>	<b>73</b>
4.1	POVZETEK DELAVNIC, ORGANIZIRANIH V OKVIRU KRAJEVNIH SKUPNOSTI	73
4.2	POVZETEK PREDLOGOV NA DELAVNICI KS VOGRSKO	73
4.3	POVZETEK PREDLOGOV NA DELAVNICI KS BUKOVICA-VOLČJA DRAGA	74
4.4	POVZETEK PREDLOGOV NA DELAVNICI KS RENČE	74
4.5	POVEZOVANJE RAZVOJNIH USMERITEV MED KRAJEVNIMI SKUPNOSTMI	75
<b>5</b>	<b>ANALIZA PREDNOSTI, SLABOSTI, PRILOŽNOSTI IN NEVARNOSTI</b>	<b>78</b>
<b>6</b>	<b>VREDNOTE</b>	<b>81</b>
6.1	SLOGAN	81
6.2	USKLAJENOST LOKALNIH VREDNOT, STRATEŠKIH CILJEV IN PREDNOSTNIH USMERITEV RAZVOJA	82
<b>7</b>	<b>OPREDELITEV IN OPIS STRATEŠKIH RAZVOJNIH CILJEV</b>	<b>82</b>
<b>8</b>	<b>STRATEGIJA</b>	<b>84</b>
8.1	PREDNOSTNE USMERITVE (PU) IN KLJUČNI UKREPI (U)	84
8.2	OPIS UKREPOV (U) IN NABOR PROJEKTNIH PREDLOGOV (P)	85
8.3	ZBIRNI PREGLED STRATEŠKIH CILJEV, PREDNOSTNIH USMERITEV, UKREPOV IN PROJEKTNIH PREDLOGOV	95
<b>9</b>	<b>USKLAJENOST Z REGIJSKIMI, DRŽAVNIMI IN EVROPSKIMI RAZVOJNIMI DOKUMENTI</b>	<b>108</b>
<b>10</b>	<b>VIZIJA 2030</b>	<b>115</b>



## OBČINA RENČE-VOGRSKO

RAZVOJNA STRATEGIJA OBČINE RENČE-VOGRSKO

### Kazalo tabel

Tabela 1: Število prebivalcev Občine Renče-Vogrsko v obdobju 2011 do 2021 .....	9
Tabela 2: Število in delež prebivalcev izbranih starostnih skupin v Občini Renče-Vogrsko v letu 2021 .....	9
Tabela 3: Indeks staranja v obdobju 2011-2021 v Občini Renče-Vogrsko, Goriški regiji in v Sloveniji .....	10
Tabela 4: Izobrazbena struktura na ravni Občine Renče-Vogrsko, Goriške regije in Slovenije v obdobju od 2011-2020 .....	12
Tabela 5: Število oseb, ki delajo v Občini Renče-Vogrsko, Goriški regiji in Sloveniji .....	19
Tabela 6: Prihodki gospodarskih družb v Občini Renče-Vogrsko, Goriški regiji in Sloveniji v obdobju 2011 do 2020 .....	21
Tabela 7: Prihodki samostojnih podjetnikov v Občini Renče-Vogrsko, Goriški regiji in Sloveniji v obdobju 2017 do 2019 .....	22
Tabela 8: Neto dodana vrednost na zaposlenega v gospodarskih družbah Občini Renče-Vogrsko, Goriški regiji in Sloveniji v obdobju od 2011 do 2020 .....	23
Tabela 9: Neto dodana vrednost na zaposlenega pri samostojnih podjetnikih v Občini Renče-Vogrsko, Goriški regiji in v Sloveniji v obdobju od 2011 do 2020 .....	25
Tabela 10: Neto čisti poslovni izid gospodarskih družb .....	26
Tabela 11- Poslovni izid samostojnih podjetnikov v Občini Renče-Vogrsko v obdobju 2011-2020 (v tisoč €) .....	27
Tabela 12: Prihodi in prenočitve turistov v Občini Renče-Vogrsko, Goriški regiji in Sloveniji v obdobju 2018-2021 .....	29
Tabela 13: Obračunana turistična taksa za prenočitev v Občini Renče-Vogrsko po mesecih v obdobju 2018-2021 (v €) .....	31
Tabela 14: Enote nepremične kulturne dediščine v Občini Renče-Vogrsko .....	33
Tabela 15: Raba kmetijskih zemljišč v Občini Renče-Vogrsko v letu 2021 .....	43
Tabela 16: Število otrok, vključenih v javne vrtnice v Občini Renče-Vogrsko .....	46
Tabela 17: Pregled pomembnejših prireditev in dogodkov v Občini Renče-Vogrsko .....	51

### Kazalo slik

Slika 1: Zemljevid Občine Renče-Vogrsko .....	7
Slika 2: Lega Občine Renče-Vogrsko v Sloveniji .....	8
Slika 3: Lokacije poslovnih con v Občini Renče-Vogrsko .....	16
Slika 4: Gostota poslovnih subjektov v Občini Renče-Vogrsko .....	18
Slika 5: Starodavna igra »Škuljanje« .....	35
Slika 6: Virtualna tržnica na borjaču .....	44
Slika 7: Pregled cestne infrastrukture v Občini Renče-Vogrsko .....	55
Slika 8: Vodovodno omrežje v Občini Renče-Vogrsko .....	59
Slika 9: Kanalizacijsko omrežje v Občini Renče-Vogrsko .....	61
Slika 10: Območja pomembnega vpliva poplav ter območja razredov visoke, srednje in majhne poplavne nevarnosti .....	63

### Kazalo grafov

Graf 1: Delež izbranih starostnih skupin prebivalcev Občine Renče-Vogrsko v letu 2021 .....	10
Graf 2: Indeks staranja v obdobju 2011-2021 v Občini Renče-Vogrsko, Goriški regiji in v Sloveniji .....	11
Graf 3: Izobrazbena struktura v Občini Renče-Vogrsko v obdobju od leta 2011-2020 .....	14
Graf 4: Izobrazbena struktura v Goriški regiji v obdobju od leta 2011-2020 .....	14
Graf 5: Izobrazbena struktura v Sloveniji v obdobju od leta 2011-2020 .....	15



## OBČINA RENČE-VOGRSKO

### RAZVOJNA STRATEGIJA OBČINE RENČE-VOGRSKO

Graf 6: Stopnja delovne aktivnosti na ravni Občine Renče-Vogrsko, Goriške regije in Slovenije v obdobju 2011-2020 .....	17
Graf 7: Stopnja brezposelnosti na ravni Občine Renče-Vogrsko, Goriške regije in Slovenije v obdobju 2011-2020 .....	17
Graf 8: Število oseb, ki delajo na ravni Občine Renče-Vogrsko v obdobju 2011-2020 .....	19
Graf 9: Število oseb, ki delajo na ravni Slovenije v obdobju 2011-2020 .....	20
Graf 10: Prihodki gospodarskih družb v Občini Renče-Vogrsko v obdobju 2011-2020 .....	21
Graf 11: Prihodki samostojnih podjetnikov v Občini Renče-Vogrsko v obdobju 2011-2020 .....	22
Graf 12: Neto dodana vrednost na zaposlenega v gospodarskih družbah v Občini Renče-Vogrsko, v Goriški regiji in v Sloveniji v obdobju 2011-2020 .....	24
Graf 13: Neto dodana vrednost na zaposlenega pri samostojnih podjetnikih v Občini Renče-Vogrsko, v Goriški regiji in v Sloveniji v obdobju 2011-2020 .....	25
Graf 14: Neto čisti poslovni izid gospodarskih družb v Občini Renče-Vogrsko v obdobju 2011-2020 .....	27
Graf 15: Poslovni izid samostojnih podjetnikov (neto podjetnikov dohodek) v Občini Renče-Vogrsko v obdobju 2011-2020 .....	28
Graf 16: Prihodi turistov v Občino Renče-Vogrsko v obdobju 2018-2021 .....	30
Graf 17: Prenočitve turistov v Občini Renče-Vogrsko v obdobju 2018-2021 .....	30
Graf 18: Obračunana turistična taksa v Občini Renče-Vogrsko po mesecih v obdobju 2018-2021 (v €) .....	32
Graf 19: Delež kmetijskih zemljišč v uporabi glede na celotno površino Občine Renče-Vogrsko, Goriške regije in Slovenije v letih 2000, 2010 in 2020 .....	37
Graf 20: Površina kmetijskih zemljišč v uporabi na 1.000 prebivalcev v Občini Renče-Vogrsko, Goriški regiji in Sloveniji v letih 2000, 2010 in 2020 .....	38
Graf 21: Površina njiv na 1.000 prebivalcev v Občini Renče-Vogrsko, Goriški regiji in Sloveniji v letih 2000, 2010 in 2020 .....	39
Graf 22: Površina žit na 1.000 prebivalcev v Občini Renče-Vogrsko, Goriški regiji in Sloveniji v letih 2000, 2010 in 2020 .....	40
Graf 23: Raba kmetijskih zemljišč v uporabi v Občini Renče-Vogrsko v letih 2000, 2010 in 2020 (v %) .....	41
Graf 24: Raba kmetijskih zemljišč v uporabi v Goriški regiji v letih 2000, 2010 in 2020 (v %) .....	42
Graf 25: Raba kmetijskih zemljišč v uporabi v Sloveniji v letih 2000, 2010, 2020 .....	43
Graf 26: Število učencev na oddelek v osnovnih šolah v Občini Renče-Vogrsko v šolskih letih 2017/2018 do 2020/2021 .....	46
Graf 27: Število dijakov na tisoč prebivalcev po občini stalnega bivališča v šolskih letih 2016/2017 do 2020/2021 .....	48
Graf 28: Število študentov na tisoč prebivalcev po občini stalnega bivališča v šolskih letih 2016/2017 do 2020/2021 .....	49
Graf 29: Število dokončanih stanovanj na tisoč prebivalcev v Občini Renče-Vogrsko, v Goriški regiji in v Sloveniji v obdobju 2016-2020 .....	54
Graf 30: Povprečna površina dokončanih stanovanj (m <sup>2</sup> ) v Občini Renče-Vogrsko, v Goriški regiji in v Sloveniji v obdobju 2016-2020 .....	54
Graf 31: Število osebnih avtomobilov na tisoč prebivalcev v Občini Renče-Vogrsko, v Goriški regiji in v Sloveniji v obdobju 2016-2020 .....	57
Graf 32: Povprečna starost osebnih avtomobilov v Občini Renče-Vogrsko, v Goriški regiji in v Sloveniji v obdobju 2016-2020 .....	58

**OBČINA RENČE-VOGRSKO**

---

**0 ZGODBA**

---

*Ob reki Vipavi ter nekdanji rimski poti med Oglejem in Emono so ljudje od nekdanj znali žgati glino. Rodovitna dolina, kjer se mešata gorski hlad in sredozemska toplina, slovi po češnjah, breskvah in vinu. V Bukovici se je rodil eden največjih slovenskih in evropskih slikarjev, Zoran Mušič.*

*Tu živijo srčni in gostoljubni ljudje. Bivalne površine so razmeroma velike, kmetijske dobro obdelane, z javnimi storitvami šolstva in zdravstva so občani in občanke zadovoljni. Kar manjka, so ambicioznejši podjetniški izzivi, ki bi rezultatom dela dali dodano vrednost – tako v inovativnih gospodarskih disciplinah kakor tudi v kmetijstvu in še posebej turizmu. V prenovi zapuščenih hiš se skriva potencial ne le za mlade družine, ampak tudi za povečanje prenočitvenih kapacitet.*

*Občina se v sodelovanju s sosednjimi občinami in državo ter z evropskimi sredstvi ambiciozno loteva velikih skupnostnih projektov: namakalnega sistema Vogršček, urejanja protipoplavne zaščite, kanalizacije in vodovoda. Obenem pa ve, da šteje vsak meter varnega pločnika in kilometer kolesarske steze, površina urejenih parkirnih mest in hitrost prenosa podatkov prek optičnega kabla. Vse to so obrazi trajnostne mobilnosti – in okna v svet.*

*Občina je majhna, a dovolj velika, da zmore urediti vse, kar ljudem vseh generacij izboljšuje kakovost življenja in krepi solidarnost: kalilnico idej za mlade in center za starejše, večnamensko dvorano in razširjen gasilski dom, tabor za sožitje z naravo in botanični vrt, kulturno areno in poti miru.*

***Dobrodošli v Renče-Vogrsko, biser ob reki Vipavi!***





## 1 UVOD IN METODOLOGIJA

### 1.1 Namen

Občina Renče-Vogrsko je v letu 2021 pričela s pripravo Strategije razvoja Občine Renče-Vogrsko za obdobje 2022-2030 (v nadaljevanju: strategija) predvsem z namenom, da si začrta prioritete smeri razvoja.

Dokument izpostavlja ključne prioritete, prednosti in priložnosti občine, ki jih je smiselno razvijati s ciljem zagotavljanja višje ravni kakovosti življenja v občini ter večje blaginje.

S pripravljeno strategijo bo moč predvideti prioritete in ukrepe ter bolj načrtno namenjati finančna sredstva na področja, ki bodo opredeljena kot najbolj prioriteta.

Strategija predstavlja osnovo za črpanje državnih in evropskih sredstev, ki so na voljo v novi finančni perspektivi 2021-2027, skladno z začrtanimi prioriteta in pripadajočimi ukrepi razvojne strategije.

Prioritete in ukrepi lahko služijo tudi kot podlaga in izhodišča občinski upravi in občinskemu svetu pri oblikovanju razvojnih proračunov ter načrtov razvojnih programov v prihodnjih letih.

Strategija odgovarja na razvojna vprašanja, kakšno občino si občani želijo oziroma v kakšni občini želijo živeti v prihodnosti.

Strategija je živ dokument, ki se bo prilagajal času in potrebam občanov. S pomočjo strateškega načrtovanja in spremljanja bo bolj izkoriščen potencial, ki ga ima Občina Renče-Vogrsko na področju družbenih dejavnosti, gospodarstva, kmetijstva in turizma, občanom pa bolj učinkovito zagotovljena primerna javna infrastruktura, s čimer se izpolnjujejo pogoji za bolj kakovostno življenje.

Že ob sami pripravi strategije je bilo podanih veliko dobrih idejnih predlogov, kako izkoristiti še neizkoriščene potenciale v občini in se usmeriti v bolj trajnostni razvoj na prioriteta področjih občine kot so podeželje, turizem, okolje in prostor, gospodarstvo in družbene dejavnosti.

### 1.2. Metodologija

V okviru priprave Strategije razvoja Občine Renče-Vogrsko za obdobje 2022-2030 smo smiselno sledili metodologiji priprave regionalnih razvojnih programov in upoštevali načelo aktivnega vključevanja občanov v proces priprave strategije.

Postopek priprave razvojne strategije je vključeval analizo stanja s pripadajočo analizo prednosti, slabosti, priložnosti in nevarnosti, izvedbo delavnic z občani po krajevnih skupnostih, pripravo in analizo vprašalnika o zadovoljstvu občanov z obstoječim stanjem v občini, pripravo vizije, razvojnih prioritet in ukrepov vključno s cilji, javno razpravo ter obravnavo in sprejem strategije na občinskem svetu.

Zaradi sledljivosti priprave strategije je župan imenoval Posvetovalno telo župana Občine Renče-Vogrsko za pripravo Strategije razvoja Občine Renče-Vogrsko za obdobje 2022-2030 in Strokovni razvojni svet za pripravo Strategije razvoja Občine Renče-Vogrsko za obdobje 2022-2030. S Posvetovalnim telesom župana Občine Renče-Vogrsko za pripravo Strategije razvoja za obdobje 2022-2030 so bila organizirana 4 operativna srečanja, s Strokovnim svetom za pripravo strategije pa 2 srečanja, na katerih se je postopoma izoblikovala vsebina strategije. Dodatno so se sestale tudi delovne skupine Strokovno razvojnega sveta, in sicer na področjih izobraževanja, prostora in športa, kjer so člani Strokovno razvojnega sveta potrebovali dodatno pomoč. Organizirani sta bili še 2 srečanja z občinsko upravo, predvsem z vidika opredelitve prednostnih usmeritev in razvojnih projektov občine.



## OBČINA RENČE-VOGRSKO

# 2 ANALIZA SEDANJEGA STANJA OBČINE RENČE-VOGRSKO

## 2.1 Splošni podatki

Občina Renče-Vogrsko je bila ustanovljena 1. marca 2006 z odcepitvijo od Mestne občine Nova Gorica. Prvi proračun je dobila 29. marca 2007.

Občina Renče-Vogrsko (v nadaljevanju: občina) je podeželska občina, ki leži v spodnji Vipavski dolini - med Trnovsko planoto na severu in Kraško planoto na jugu.

Občino tvori 6 naselij, in sicer: Bukovica, Dombrava, Oševljek, Renče, Vogrsko in Volčja Draga. Na površini 30 km<sup>2</sup> je na dan 1.1.2021 v šestih naseljih živel 4.383 prebivalcev. Naselja so urejena v tri krajevne skupnosti, in sicer:

- Krajevna skupnost Renče;
- Krajevna skupnost Bukovica – Volčja Draga;
- Krajevna skupnost Vogrsko.

V občini je 64 km lokalnih cest in javnih poti, 10 ulic in 1278 hišnih številk.

**Slika 1: Zemljevid Občine Renče-Vogrsko**



Vir: <https://www.rence-vogrsko.si/krajevne-skupnosti/>



## OBČINA RENČE-VOGRSKO

V zadnjih letih se število gospodarskih subjektov povečuje, kar je spodbuden podatek. Vsi gospodarski subjekti, ki delujejo na ravni občine, zagotavljajo več kot tisoč (1.000) delovnih mest<sup>1</sup>.

Zemlja je na tem območju rodovitna, zato se številni prebivalci ukvarjajo z dejavnostjo kmetijstva. Zaradi ugodnih klimatskih pogojev in pridnih rok so pridelki in izdelki iz tega območja poznani daleč naokrog. Tu uspevajo vsem znane vipavske breskve in češnje, kraji so poznani tudi po odličnih jabolkih, kiviju (aktinidiji), zadnje čase pa tudi po namiznem grozdju. Pomemben položaj imata tudi zelenjadarstvo in vrtnarstvo. Bogata tradicija je na področju vinarstva in vinogradništva.

Občina Renče-Vogrsko se lahko pohvali s številnimi kulturnimi znamenitostmi, v okviru katerih je potrebno omeniti arhitekturno dediščino:

- dvorcev in gradov: Dvorec Vogrsko, Renški grad;
- vojaških pokopališč iz I. svetovne vojne v Renčah, Lukežičih, Žigonih, Bukovici in Volčji Dragi;
- cerkva: cerkev sv. Mohorja in Fortunata v Renčah, cerkev sv. Justa na Vogrskem, cerkev sv. Lovrenca v Bukovici.

Na ravni občine so tudi številne ostaline, ki so jih v teh krajih zapustila zgodovinska obdobja. Omeniti velja arheološka najdbišča rimske dediščine - ostaline kmečkega posestva na območju Britofa.

Z vidika ohranjanja kulturne dediščine je še posebej pomembna tradicija opekarniške in zidarske obrti, ki izvira že iz časa antike in je še vedno delujoča, saj predstavlja eno glavnih industrijskih dejavnosti v občini.

Občina pokriva tudi tri zaščitena naravna območja Natura 2000, in sicer Dolino Vipave, Vipavski rob in Kras, kar je natančneje opisano v poglavju 2.4. Turizem.

### Slika 2: Lega Občine Renče-Vogrsko v Sloveniji



Vir: [https://sl.wikipedia.org/wiki/Ob%C4%8Dina\\_Ren%C4%8De\\_-\\_Vogrsko](https://sl.wikipedia.org/wiki/Ob%C4%8Dina_Ren%C4%8De_-_Vogrsko)

Področje turizma ima še številne neizkoriščene priložnosti, predvsem na ravni validacije naravne in kulturne dediščine ter športnega turizma. Intenzivno se urejajo pohodniške konjeniške poti ter druge tematske poti kot so kolesarske, tekaške, zgodovinske in poučne poti. Organizatorji dogodkov ponujajo pester spekter kulturnih, etnoloških in zabavnih prireditev, ki v ta prostor privabljajo številne domačine, obiskovalce in turiste.

<sup>1</sup> Vir: AJPES



## OBČINA RENČE-VOGRSKO

Sosednje občine so Občina Šempeter-Vrtojba na severu, Mestna občina Nova Gorica na vzhodu in Občina Miren-Kostanjevica na jugu in zahodu. Občina Renče-Vogrsko intenzivno sodeluje s sosodnjimi in bližnjimi občinami. Potrebno je omeniti Evropsko prestolnico kulture 2025 GECT GO / EZTS GO, v okviru katere Občina Renče-Vogrsko sodeluje v okviru kulturnih dogodkov.

## 2.2 Demografska struktura

### Naraščanje števila prebivalstva v desetletnem obdobju

Tabela 1: Število prebivalcev Občine Renče-Vogrsko v obdobju 2011 do 2021

Leto	2011	2012	2013	2014	2015	2016	2017	2018	2019	2020	2021	2021/2011
Število prebivalcev	4.304	4.286	4.309	4.324	4.297	4.323	4.368	4.307	4.354	4.371	4.383	
Verižni indeks rasti		99,6	100,5	100,3	99,4	100,6	101,0	98,6	101,1	100,4	100,3	101,8

Vir: Statistični urad Republike Slovenije, Si-Stat

V Občini Renče-Vogrsko je v letu 2021 (1.1.) živel 4.383 prebivalcev (SURs, 01.01.2021), od tega je 50,1% žensk in 49,9% moških. V obdobju 2011-2021 se je število prebivalcev nekoliko povečalo – indeks rasti 2021/2011 znaša 101,8. Spodbuden podatek je, da število prebivalcev od leta 2019 narašča.

### Visoka gostota poseljenosti

Gostota poseljenosti v Občini Renče-Vogrsko je visoka, saj znaša 148,6 prebivalcev/km<sup>2</sup>. Gostota poseljenosti Goriške regije je namreč samo 50,8 prebivalcev/km<sup>2</sup>, slovensko povprečje pa znaša 103,9 prebivalcev/km<sup>2</sup>.

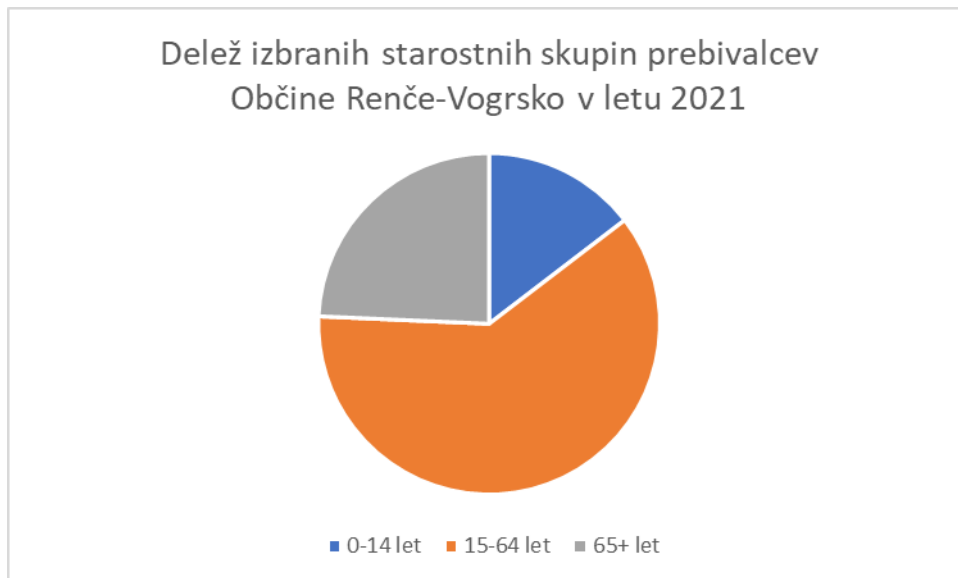
Interes razvoja je ohranjanje miru in podeželskega značaja, hkrati pa oblikovanje ugodnih razmer za zagotavljanje ustreznega pritoka prebivalstva, s čimer bi zagotavljali živost in možnosti za nadaljnji razvoj prostora kakor tudi za vzdrževanje in obnovo stare poselitve.

### Starostna struktura in indeks staranja

Tabela 2: Število in delež prebivalcev izbranih starostnih skupin v Občini Renče-Vogrsko v letu 2021

Število / delež prebivalcev	2021			Skupaj
	0-14 let	15-64 let	65 let ali več	
Slovenija	317.731	1.355.531	435.715	2.108.977
Delež	15,07%	64,27%	20,66%	100,00%
Goriška regija	17.601	73.233	27.691	118.525
Delež	14,85%	61,79%	23,36%	100,00%
Občina Renče-Vogrsko	642	2.678	1.063	4.383
Delež	14,65%	61,10%	24,25%	100,00%

Vir: Statistični urad Republike Slovenije, Si-Stat


**OBČINA RENČE-VOGRSKO**
**Graf 1: Delež izbranih starostnih skupin prebivalcev Občine Renče-Vogrsko v letu 2021**


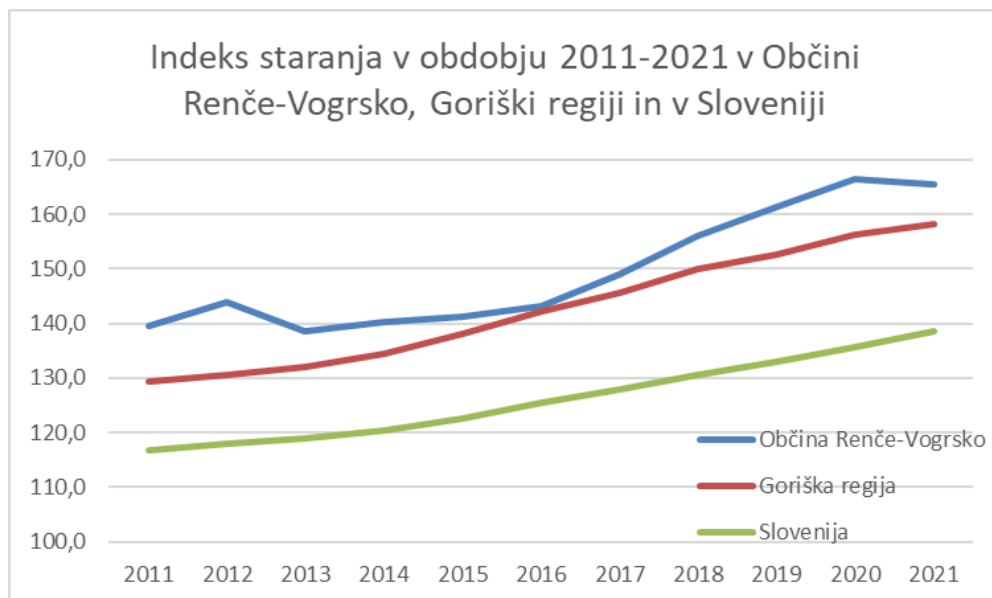
Vir: Statistični urad Republike Slovenije, Si-Stat

Občina ima relativno neugodno starostno strukturo, saj je imela v letu 2021 kar 24,25% starih prebivalcev (65 let+) ter le 15% mladih prebivalcev (starih od 0 do 14 let), a je vseeno starostna struktura občine boljša od starostne strukture v Goriški regiji in v Sloveniji. Da se prebivalstvo intenzivno stara, kaže tudi indeks staranja, ki v zadnjih letih narašča.

**Tabela 3: Indeks staranja v obdobju 2011-2021 v Občini Renče-Vogrsko, Goriški regiji in v Sloveniji**

Leto	2011	2012	2013	2014	2015	2016	2017	2018	2019	2020	2021
<b>Občina Renče-Vogrsko</b>	139,6	143,9	138,5	140,4	141,3	143,3	149,0	156,0	161,5	166,4	165,6
<b>Goriška regija</b>	129,3	130,6	132	134,4	138,2	142,2	145,6	149,9	152,7	156,2	158,1
<b>Slovenija</b>	116,8	118	118,9	120,5	122,7	125,4	127,8	130,6	132,9	135,7	138,7

Vir: Statistični urad Republike Slovenije, Si-Stat


**OBČINA RENČE-VOGRSKO**
**Graf 2: Indeks staranja v obdobju 2011-2021 v Občini Renče-Vogrsko, Goriški regiji in v Sloveniji**


Vir: Statistični urad Republike Slovenije, Si-Stat

Indeks staranja je razmerje med starim prebivalstvom (starim 65 let in več) in mladim prebivalstvom (starim od 0–14 let), pomnoženo s 100. V Občini Renče-Vogrsko je le-ta slabši glede na slovensko povprečje. V letu 2021 (1.1.) je znašal **165,6**, v letu 2011 pa 139,6. Tudi Goriška regija se ponaša s slabim indeksom staranja, ki v zadnjih letih močno narašča, in sicer je bil le-ta v letu 2021 kar 158,1. Slovensko povprečje v letu 2021 je bilo 138,7.


**OBČINA RENČE-VOGRSKO**

Izobrazbena struktura je iz leta v leto boljša

Tabela 4: Izobrazbena struktura na ravni Občine Renče-Vogrsko, Goriške regije in Slovenije v obdobju od 2011-2020

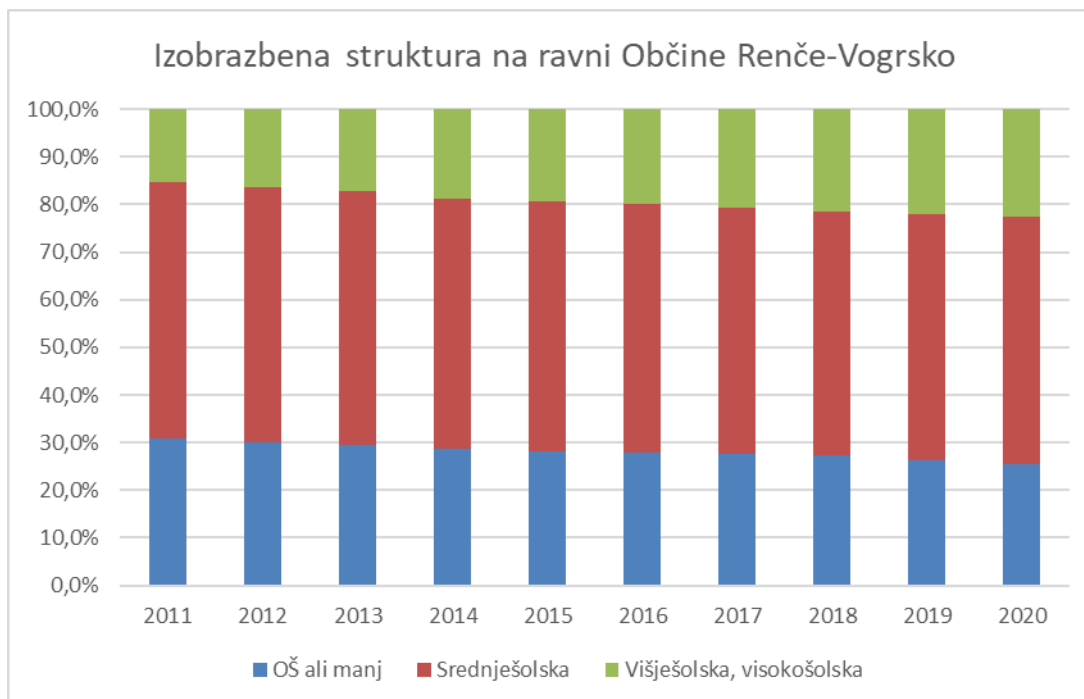
Leto	2011				2012				2013			
	Skupaj	OŠ ali manj	Srednješolska	Višješolska, visokošolska	Skupaj	OŠ ali manj	Srednješolska	Višješolska, visokošolska	Skupaj	OŠ ali manj	Srednješolska	Višješolska, visokošolska
Občina Renče-Vogrsko	3.776	1.168	2.030	578	3.753	1.131	2.004	618	3.750	1.113	1.997	640
Občina Renče-Vogrsko-delež	100,0%	30,9%	53,8%	15,3%	100,0%	30,1%	53,4%	16,5%	100,0%	29,7%	53,3%	17,1%
Goriška regija	102.687	32.899	52.473	17.315	102.540	31.881	52.165	18.494	102.072	30.989	52.146	18.937
Goriška regija-delež	100,0%	32,0%	51,1%	16,9%	100,0%	31,1%	50,9%	18,0%	100,0%	30,4%	51,1%	18,6%
Slovenija	1.759.336	513.079	938.588	307.669	1.761.347	494.454	935.495	331.398	1.760.726	480.901	937.913	341.912
Slovenija-delež	100,0%	29,2%	53,3%	17,5%	100,0%	28,1%	53,1%	18,8%	100,0%	27,3%	53,3%	19,4%
Leto	2014				2015				2016			
Stopnja izobrazbe	Skupaj	OŠ ali manj	Srednješolska	Višješolska, visokošolska	Skupaj	OŠ ali manj	Srednješolska	Višješolska, visokošolska	Skupaj	OŠ ali manj	Srednješolska	Višješolska, visokošolska
Občina Renče-Vogrsko	3.752	1.082	1.968	702	3.704	1.043	1.941	720	3.711	1.037	1.932	742
Občina Renče-Vogrsko-delež	100,0%	28,8%	52,5%	18,7%	100,0%	28,2%	52,4%	19,4%	100,0%	27,9%	52,1%	20,0%
Goriška regija	101.285	30.338	51.080	19.867	100.969	29.586	50.862	20.521	100.810	28.648	50.840	21.322
Goriška regija-delež	100,0%	30,0%	50,4%	19,6%	100,0%	29,3%	50,4%	20,3%	100,0%	28,4%	50,4%	21,2%
Slovenija	1.760.032	470.104	928.291	361.637	1.758.564	457.188	926.435	374.941	1.757.798	443.608	925.832	388.358
Slovenija-delež	100,0%	26,7%	52,7%	20,5%	100,0%	26,0%	52,7%	21,3%	100,0%	25,2%	52,7%	22,1%
Leto	2017				2018				2019			
Stopnja izobrazbe	Skupaj	OŠ ali manj	Srednješolska	Višješolska, visokošolska	Skupaj	OŠ ali manj	Srednješolska	Višješolska, visokošolska	Skupaj	OŠ ali manj	Srednješolska	Višješolska, visokošolska
Občina Renče-Vogrsko	3.741	1.035	1.937	769	3.693	1.008	1.896	789	3.731	976	1.935	820
Občina Renče-Vogrsko-delež	100,0%	27,7%	51,8%	20,6%	100,0%	27,3%	51,3%	21,4%	100,0%	26,2%	51,9%	22,0%
Goriška regija	100.456	27.853	50.384	22.219	99.959	26.854	50.441	22.664	100.176	25.932	51.098	23.146
Goriška regija-delež	100,0%	27,7%	50,2%	22,1%	100,0%	26,9%	50,5%	22,7%	100,0%	25,9%	51,0%	23,1%
Slovenija	1.757.301	431.161	919.143	406.997	1.756.203	419.278	920.661	416.264	1.767.202	406.998	932.871	427.333
Slovenija-delež	100,0%	24,5%	52,3%	23,2%	100,0%	23,9%	52,4%	23,7%	100,0%	23,0%	52,8%	24,2%


**OBČINA RENČE-VOGRSKO**

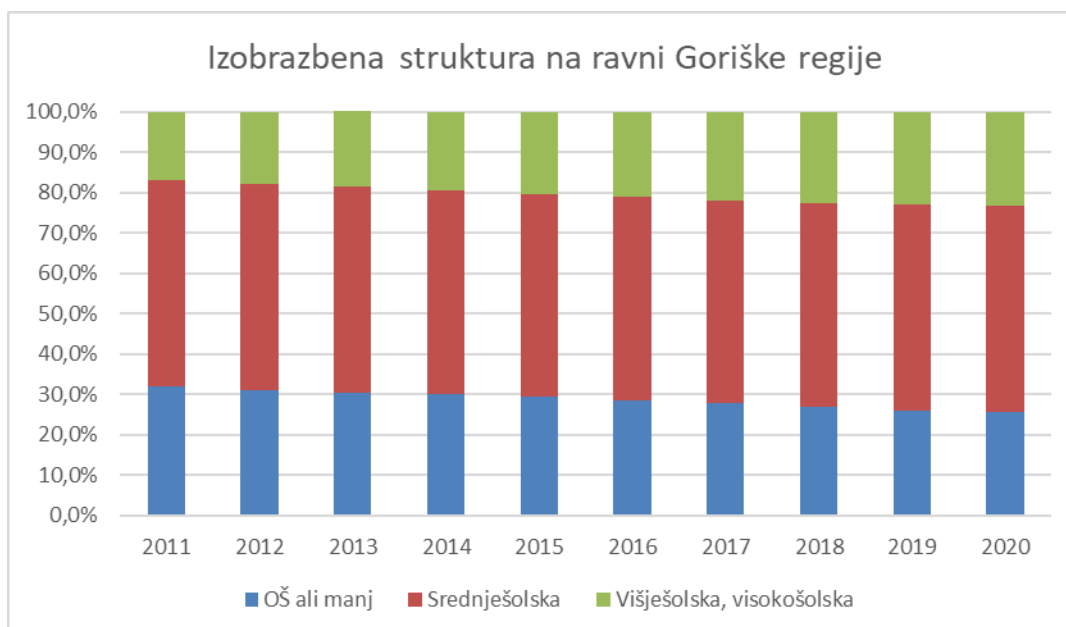
Leto	2020			
	Skupaj	OŠ ali manj	Srednješolska	Višješolska, visokošolska
<b>Občina Renče-Vogrsko</b>	<b>3.743</b>	949	1.950	844
<b>Občina Renče-Vogrsko-delež</b>	<b>100,0%</b>	25,4%	52,1%	22,5%
<b>Goriška regija</b>	<b>100.530</b>	25.707	51.286	23.537
<b>Goriška regija-delež</b>	<b>100,0%</b>	25,6%	51,0%	23,4%
<b>Slovenija</b>	<b>1.780.059</b>	403.570	940.600	435.889
<b>Slovenija-delež</b>	<b>100,0%</b>	22,7%	52,8%	24,5%

Vir: Statistični urad Republike Slovenije, Si-Stat, lastni preračuni

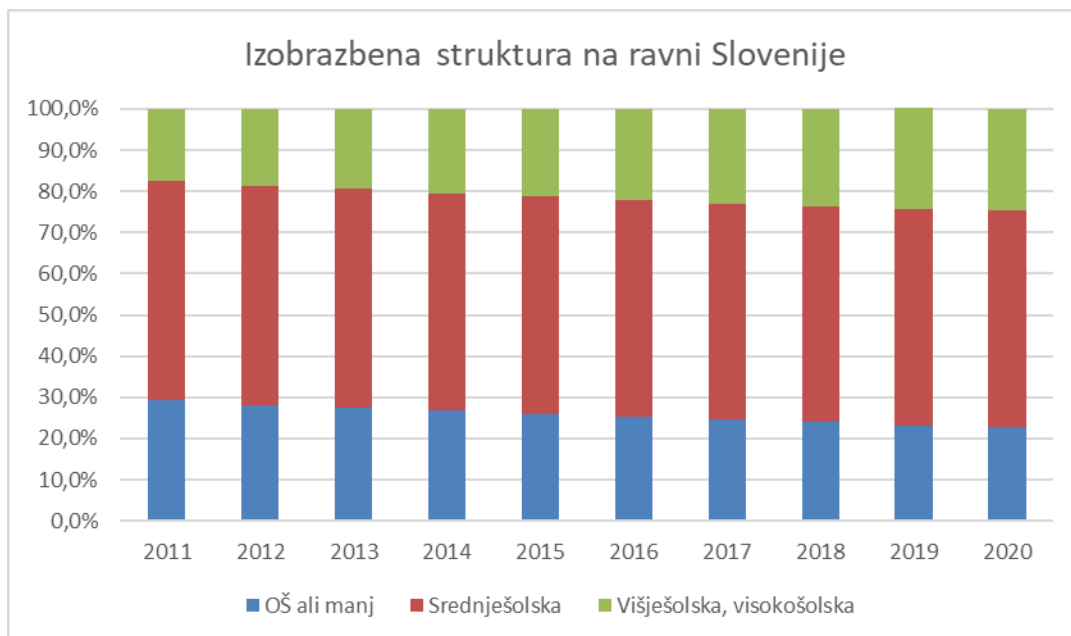



**OBČINA RENČE-VOGRSKO**
**Graf 3: Izobrazbena struktura v Občini Renče-Vogrsko v obdobju od leta 2011-2020**


Vir: Statistični urad Republike Slovenije, Si-Stat

**Graf 4: Izobrazbena struktura v Goriški regiji v obdobju od leta 2011-2020**


Vir: Statistični urad Republike Slovenije, Si-Stat


**OBČINA RENČE-VOGRSKO**
**Graf 5: Izobrazbena struktura v Sloveniji v obdobju od leta 2011-2020**


Vir: Statistični urad Republike Slovenije, Si-Stat

Iz podatkov je razvidno, da se na ravni Občine Renče-Vogrsko v obdobju od 2011 do 2020 povečuje delež občanov z višješolsko in visokošolsko izobrazbo ter zmanjšuje delež občanov z osnovnošolsko izobrazbo ali manj. Izobrazbena struktura občine je v primerjavi s strukturo Goriške regije in Slovenije malenkostno slabša, kar se izraža predvsem v manjšem deležu občanov z visokošolsko ali višješolsko izobrazbo.



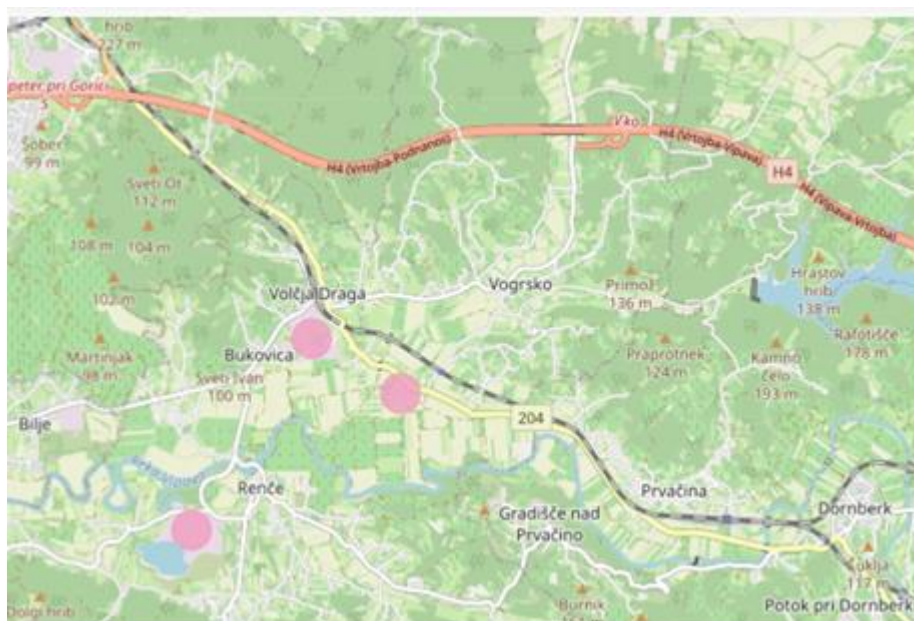
## OBČINA RENČE-VOGRSKO

### 2.3 Gospodarstvo

Na področju razvoja gospodarskih in industrijskih con Občina Renče-Vogrsko skrbi za uravnotežen in z gospodarsko javno infrastrukturo podprt koncept razvoja teh con, ki predstavljajo enega ključnih nosilcev gospodarskega razvoja občine. Proizvodne dejavnosti so omejene na območje gospodarskih in industrijskih con, v omejenem obsegu pa tudi na območja, kjer je dovoljena kombinacija stanovanjske gradnje in manjših obrtnih dejavnosti.

#### Urejanje in opremljenost s poslovnimi conami

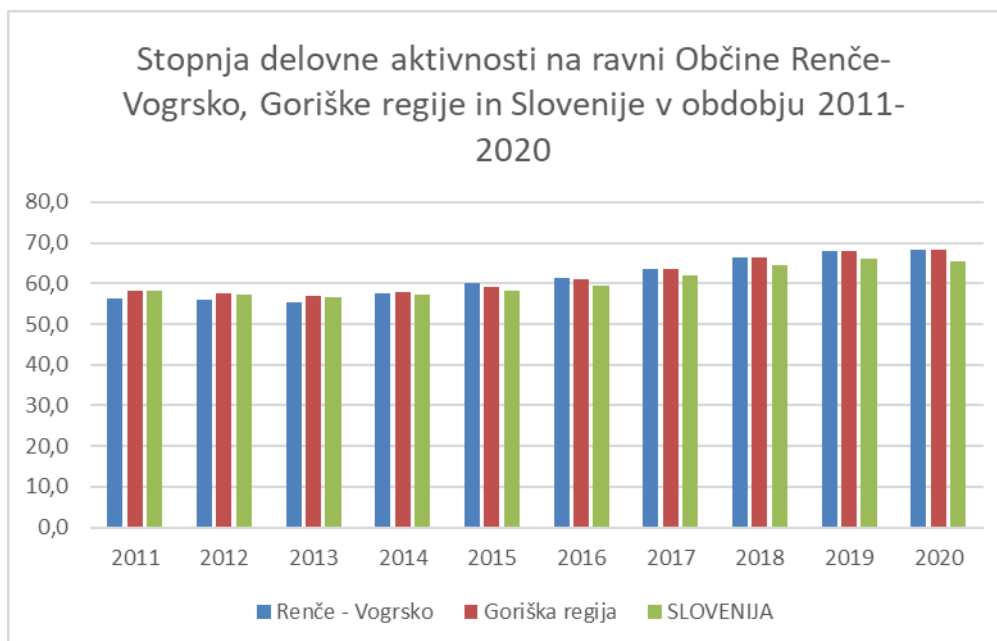
Slika 3: Lokacije poslovnih con v Občini Renče-Vogrsko



Vir: Poslovne cone in subjekti inovativnega okolja - <http://178.238.236.24/cone/client/>

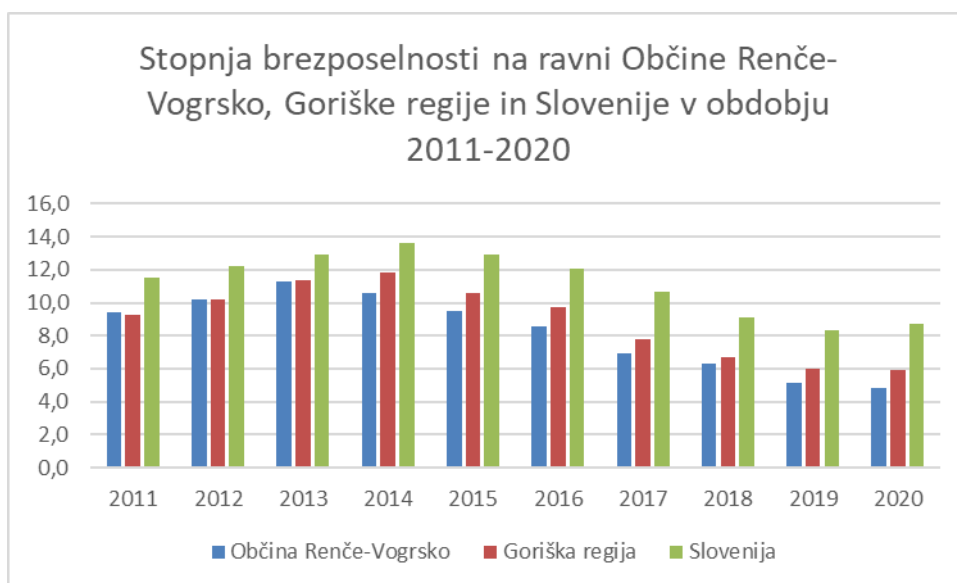
V Občini Renče-Vogrsko so v načrtih predvidene ureditve poslovnih con (v nadaljevanju PC):

- PC Volčja Draga: velikost cone: 11,37 ha, tip cone: proizvodna cone s težnjami k razvoju storitvenih dejavnosti;
- PC Dombrova: velikost cone: 4,61 ha, tip cone: proizvodno industrijska cone;
- PC Goriške opekarne: velikost cone: 1,16 ha, tip cone: proizvodno industrijska cone;
- PC Vogrsko: v nastajanju.


**OBČINA RENČE-VOGRSKO**
**Stopnja delovne aktivnosti narašča**
**Graf 6: Stopnja delovne aktivnosti na ravni Občine Renče-Vogrsko, Goriške regije in Slovenije v obdobju 2011-2020**


Vir: Statistični urad Republike Slovenije, SiStat

Stopnja delovne aktivnosti predstavlja delež delovno aktivnega prebivalstva (v %) od delovno sposobnega prebivalstva. Stopnja delovne aktivnosti v Občini Renče-Vogrsko od leta 2013 kontinuirano narašča in je višja od stopnje v Goriški regiji ter tudi višja od slovenskega povprečja.

**Stopnja brezposelnosti pada od leta 2013**
**Graf 7: Stopnja brezposelnosti na ravni Občine Renče-Vogrsko, Goriške regije in Slovenije v obdobju 2011-2020**




## OBČINA RENČE-VOGRSKO

Vir: Statistični urad Republike Slovenije, SiStat

Iz podatkov je razvidno, da stopnja brezposelnost od leta 2013 pada. Zabeležena stopnja brezposelnosti v letu 2020 je bila 4,8 in je bila tudi nižja od stopnje v Goriški regiji (5,9) ter nižja od slovenskega povprečja (8,7).

### Število podjetij<sup>2</sup> narašča, predvsem število mikro in malih podjetij

**Slika 4: Gostota poslovnih subjektov v Občini Renče-Vogrsko**



Vir: PISO, [https://www.geoprostor.net/piso/ewmap.asp?obcina=RENCE\\_VOGRSKO](https://www.geoprostor.net/piso/ewmap.asp?obcina=RENCE_VOGRSKO)

V Občini Renče-Vogrsko kot tudi v Sloveniji je preko 90% mikro podjetij, ki imajo od 0 do 9 zaposlenih, v Goriški regiji pa je le-teh dobrih 80%. V Občini Renče-Vogrsko je malih podjetij, ki zaposlujejo od 10 do 49 zaposlenih, okoli 4%, srednjih podjetij, ki zaposlujejo od 50 do 249 zaposlenih 1% in velikih podjetij, ki zaposlujejo nad 250 zaposlenih 0,2% (to je 1 veliko podjetje). Struktura podjetij po velikosti v Občini Renče-Vogrsko je primerljiva s strukturo podjetij po velikosti v Goriški regiji in v Sloveniji.

<sup>2</sup> Število podjetij je število registriranih pravnih ali fizičnih oseb, ki so med letom opazovanja izkazale prihodek ali zaposlene osebe ali investicijo.



**OBČINA RENČE-VOGRSKO**

Število oseb, ki delajo, se od leta 2015 intenzivno povečuje

**Tabela 5: Število oseb, ki delajo v Občini Renče-Vogrsko, Goriški regiji in Sloveniji**

Območje	Leto									
	2011	2012	2013	2014	2015	2016	2017	2018	2019	2020
Občina Renče-Vogrsko	1.541	1.566	1.479	1.463	1.460	1.526	1.541	1540	1669	1688
Goriška regija	42.561	41.992	41.079	41.262	42.212	43.175	44.864	44.647	45.648	45.300
Slovenija	822.368	816.742	817.458	827.400	837.454	858.203	881.920	914.224	940.948	933.543

Vir: Statistični urad RS, SiStat

**Graf 8: Število oseb, ki delajo na ravni Občini Renče-Vogrsko v obdobju 2011-2020**



Vir: Statistični urad Republike Slovenije, SiStat



**OBČINA RENČE-VOGRSKO**

**Graf 9: Število oseb, ki delajo na ravni Slovenije v obdobju 2011-2020**



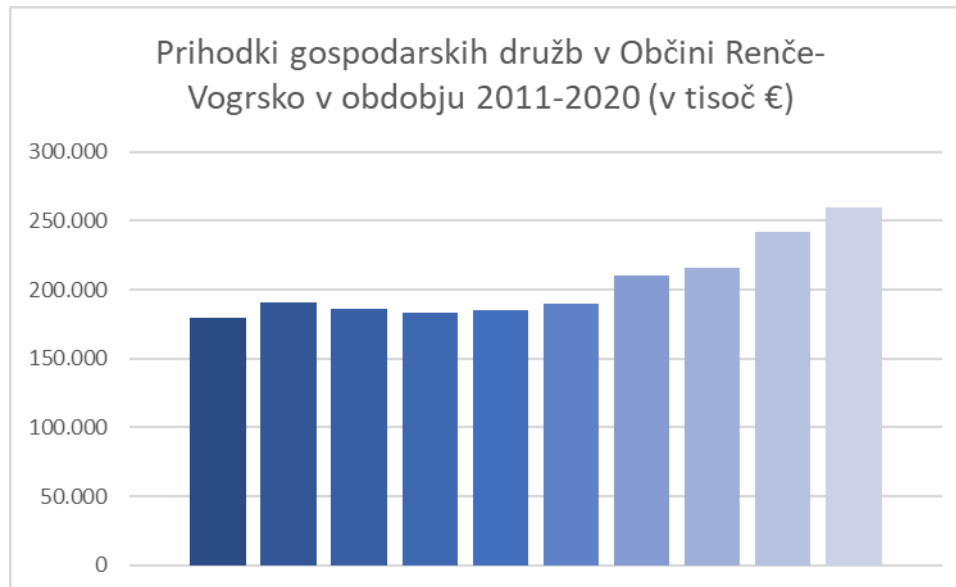
Vir: Statistični urad Republike Slovenije, SiStat

Število oseb, ki delajo, se v Občini Renče-Vogrsko od leta 2015 povečuje, intenzivna rast je vidna od leta 2018 dalje. V Goriški regiji število oseb, ki delajo, od leta 2017 upada, v Sloveniji pa je viden upad v letu 2020.


**OBČINA RENČE-VOGRSKO**
**Prihodki gospodarskih družb in samostojnih podjetnikov naraščajo**
**Tabela 6: Prihodki gospodarskih družb v Občini Renče-Vogrsko, Goriški regiji in Sloveniji v obdobju 2011 do 2020**

Prihodki gospodarskih družb	2011	2012	2013	2014	2015	2016	2017	2018	2019	2020
Občina Renče-Vogrsko	179.977	191.183	186.314	183.294	184.871	190.090	210.372	215.624	241.645	259.341
Goriška regija	3.519.449	3.233.245	3.186.686	3.301.168	3.470.570	3.609.951	4.042.189	4.073.582	4.253.892	4.026.256
Slovenija	78.630.659	78.773.504	77.181.800	79.449.022	81.780.549	84.616.664	93.840.656	100.853.959	103.892.000	97.522.000

Vir: AJPES, Informacija o poslovanju gospodarskih družb, samostojnih podjetnikov in zadrug v Goriški regiji v letih 2017, 2018, 2019 in 2020, Poslovanje gospodarskih družb in samostojnih podjetnikov v Sloveniji v letih 2017, 2018, 2019 in 2020

**Graf 10: Prihodki gospodarskih družb v Občini Renče-Vogrsko v obdobju 2011-2020**


Vir: AJPES, Informacija o poslovanju gospodarskih družb, samostojnih podjetnikov in zadrug v Goriški regiji v letih 2011 do 2020




**OBČINA RENČE-VOGRSKO**

Prihodki gospodarskih družb v Občini Renče-Vogrsko so se v obdobju 2011-2020 v povprečju povečali za kar 14,41 indeksnih točk na letni ravni, medtem ko so se prihodki gospodarskih družb v Goriški regiji tudi povečali v povprečju za 11,44 indeksnih točk na letni ravni. Na ravni Slovenije so se prihodki gospodarskih družb povečali v povprečju za 12,40 indeksne točke na letni ravni.

**Tabela 7: Prihodki samostojnih podjetnikov v Občini Renče-Vogrsko, Goriški regiji in Sloveniji v obdobju 2011 do 2020**

Prihodki samostojnih podjetnikov	2011	2012	2013	2014	2015	2016	2017	2018	2019	2020
<b>Občina Renče-Vogrsko</b>	9.789	9.784	10.437	9.806	9.867	9.301	9.634	10.568	10.543	8.525
<b>Goriška regija</b>	305.198	287.903	283.668	277.703	264.727	255.094	260.511	271.537	274.241	242.598
<b>Slovenija</b>	5.052.415	4.870.223	4.764.369	4.854.578	4.710.767	4.774.973	4.901.435	5.172.104	4.632.455	4.775.252

Vir: AJPES, Informacija o poslovanju gospodarskih družb, samostojnih podjetnikov in zadrug v Goriški regiji v letih 2011-2020, Poslovanje gospodarskih družb in samostojnih podjetnikov v Sloveniji v letih 2011-2020

**Graf 11: Prihodki samostojnih podjetnikov v Občini Renče-Vogrsko v obdobju 2011-2020**



Vir: AJPES, Informacija o poslovanju gospodarskih družb, samostojnih podjetnikov in zadrug v Goriški regiji v letih 2011-2020



**OBČINA RENČE-VOGRSKO**

Prihodki samostojnih podjetnikov v Občini Renče-Vogrsko so se od leta 2016 povečevali, v letu 2020 pa je zaznan padec predvsem zaradi omejitvenih ukrepov epidemije Covid. Enako velja tudi za Goriško regijo, v Sloveniji pa so prihodki v letu 2019 upadli, v letu 2020 pa nekoliko narasli glede na predhodno leto, vendar so bili še vedno nižji od prihodkov, ustvarjenih v letu 2018.

**Neto dodana vrednost na zaposlenega v gospodarskih družbah narašča, pri samostojnih podjetnikih pa je nadpovprečna glede na Goriško regijo**

**Tabela 8: Neto dodana vrednost na zaposlenega v gospodarskih družbah Občini Renče-Vogrsko, Goriški regiji in Sloveniji v obdobju od 2011 do 2020**

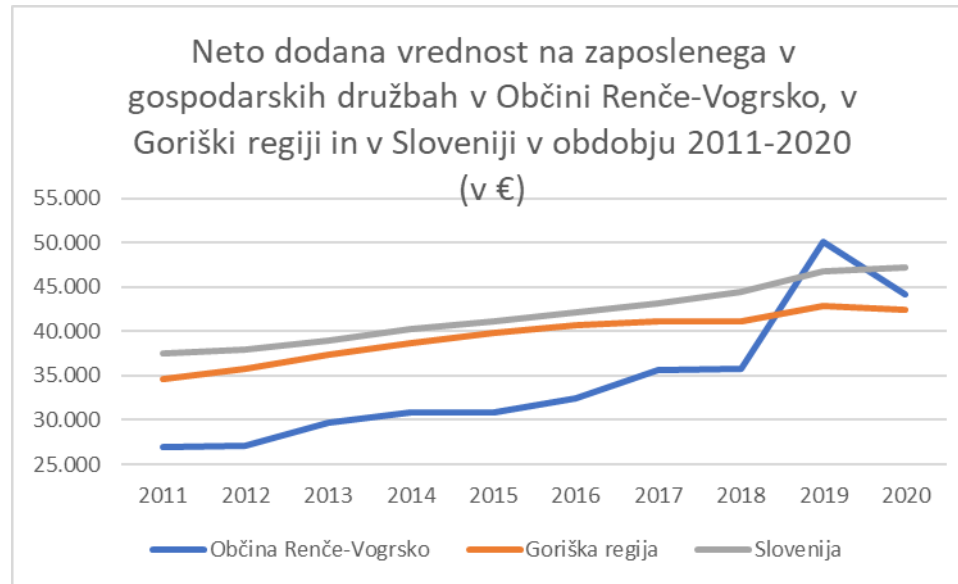
<b>Neto dodana vrednost na zaposlenega</b>	<b>2011</b>	<b>2012</b>	<b>2013</b>	<b>2014</b>	<b>2015</b>	<b>2016</b>	<b>2017</b>	<b>2018</b>	<b>2019</b>	<b>2020</b>
<b>Občina Renče-Vogrsko</b>	26.986	27.059	29.762	30.856	30.796	32.387	35.589	35.845	50.179	44.105
<b>Goriška regija</b>	34.634	35.725	37.422	38.632	39.783	40.757	41.168	41.160	42.820	42.474
<b>Slovenija</b>	37.512	38.006	39.011	40.324	41.124	42.094	43.154	44.415	46.752	47.161

Vir: AJPES, Informacija o poslovanju gospodarskih družb, samostojnih podjetnikov in zadrug v Goriški regiji v letih od 2011 do 2020, Poslovanje gospodarskih družb in samostojnih podjetnikov v Sloveniji v letih od 2011 do 2020



**OBČINA RENČE-VOGRSKO**

**Graf 12: Neto dodana vrednost na zaposlenega v gospodarskih družbah v Občini Renče-Vogrsko, v Goriški regiji in v Sloveniji v obdobju 2011-2020**



Vir: AJPES, Informacija o poslovanju gospodarskih družb, samostojnih podjetnikov in zadrug v Goriški regiji v letih 2011-2020

Neto dodana vrednost na zaposlenega v gospodarskih družbah, ki so oddale letna poročila, je bila v letu 2020 v Občini Renče-Vogrsko **44.105€**, kar je več od regijskega povprečja, ki je bilo v enakem obdobju 42.474. Neto dodana vrednost na zaposlenega v Sloveniji je bila v enakem obdobju 47.161€. Neto dodana vrednost na zaposlenega je v obdobju 2011-2020 v Občini Renče-Vogrsko narasla za 63,44 indeksnih točk, v Goriški regiji za 22,64 indeksne točke, v Sloveniji pa za 25,72 indeksnih točk. Nižja neto dodana vrednost v letu 2020 je posledica epidemije Covid, ki je močno vplivala na gospodarstvo.



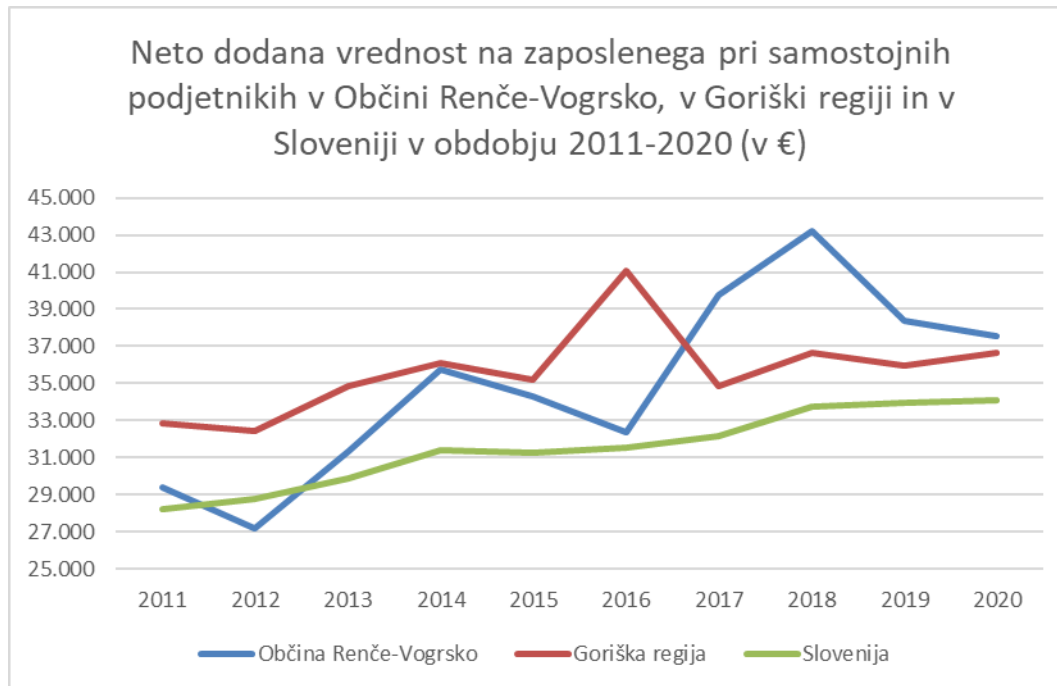
**OBČINA RENČE-VOGRSKO**

**Tabela 9: Neto dodana vrednost na zaposlenega pri samostojnih podjetnikih v Občini Renče-Vogrsko, Goriški regiji in v Sloveniji v obdobju od 2011 do 2020**

Neto dodana vrednost na zaposlenega	2011	2012	2013	2014	2015	2016	2017	2018	2019	2020
<b>Občina Renče-Vogrsko</b>	29.419	27.167	31.360	35.783	34.333	32.387	39.746	43.206	38.388	37.568
<b>Goriška regija</b>	32.879	32.413	34.847	36.120	35.210	41.077	34.838	36.647	35.932	36.636
<b>Slovenija</b>	28.198	28.788	29.895	31.423	31.271	31.514	32.128	33.716	33.939	34.091

Vir: AJPES, Informacija o poslovanju gospodarskih družb, samostojnih podjetnikov in zadrug v Goriški regiji v letih 2011-2020, Poslovanje gospodarskih družb in samostojnih podjetnikov v Sloveniji v letih 2011-2020

**Graf 13: Neto dodana vrednost na zaposlenega pri samostojnih podjetnikih v Občini Renče-Vogrsko, v Goriški regiji in v Sloveniji v obdobju 2011-2020**





## OBČINA RENČE-VOGRSKO

Vir: AJPES, Informacija o poslovanju gospodarskih družb, samostojnih podjetnikov in zadrug v Goriški regiji v letih 2011-2020, Poslovanje gospodarskih družb in samostojnih podjetnikov v Sloveniji v letih 2011-2020

Neto dodana vrednost na zaposlenega pri samostojnih podjetnikih, ki so oddali letna poročila, je bila v letu 2020 v Občini Renče-Vogrsko 37.568€. V Goriški regiji je bila neto dodana vrednost na zaposlenega pri samostojnih podjetnikih, ki so oddali letna poročila, nižja in sicer je znašala 36.636€, v Sloveniji pa je bila 34.091€. V obdobju 2011-2020 je na ravni Občine Renče-Vogrsko narasla za 27,70 indeksnih točk, v Goriški regiji za 11,43 indeksnih točk, v Sloveniji pa za 20,90 indeksnih točk. Kljub vsemu pa se Občina Renče-Vogrsko še vedno lahko pohvali z najvišjo dodano vrednostjo na zaposlenega v primerjavi z Goriško regijo ali s slovenskim povprečjem. Padeč v letu 2020 je posledica Covid epidemije.

**V letu 2020 so gospodarske družbe izkazale neto čisti dobiček, neto podjetnikov dohodek pa je v letu 2020 upadel**

**Tabela 10: Neto čisti poslovni izid gospodarskih družb**

Neto čisti poslovni izid gospodarskih družb	2011	2012	2013	2014	2015	2016	2017	2018	2019	2020
Občina Renče-Vogrsko	-5.352	-5.086	-2.637	-3.514	1.252	4.719	6.304	3.540	8.284	8.990
Goriška regija	-25.512	-34.674	62.755	125.721	171.931	244.204	236.848	207.270	184.968	106.953
Slovenija	457.168	332.381	169.212	887.369	164.010	3.186.827	3.621.504	4.196.724	4.525.671	2.805.916

Vir: AJPES, Informacija o poslovanju gospodarskih družb, samostojnih podjetnikov in zadrug v Goriški regiji v obdobju 2011-2020


**OBČINA RENČE-VOGRSKO**
**Graf 14: Neto čisti poslovni izid gospodarskih družb v Občini Renče-Vogrsko v obdobju 2011-2020**


V letu 2020 so gospodarske družbe, ki so oddale letna poročila v Občini Renče-Vogrsko izkazale najvišji neto čisti dobiček glede na predhodna leta, in sicer je bil le-ta v višini 8.990.000€, kar pomeni indeks rasti 2019/2017 131,41. V Goriški regiji se v zadnjih petih letih neto čisti dobiček zmanjšuje, v Sloveniji pa povečuje, z izjemo v letu 2020.

**Tabela 11- Poslovni izid samostojnih podjetnikov v Občini Renče-Vogrsko v obdobju 2011-2020 (v tisoč €)**

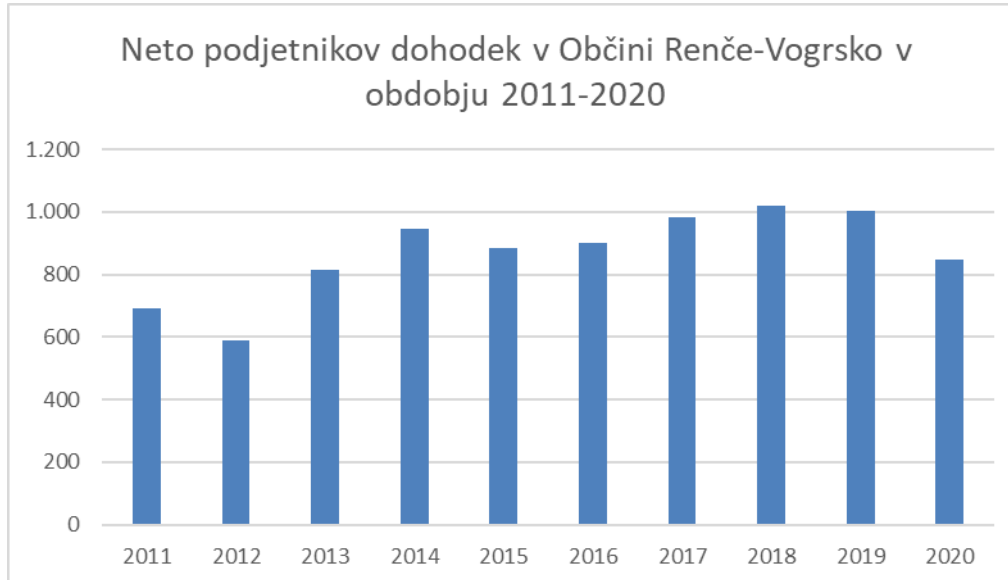
Neto poslovni izid samostojnih podjetnikov	2011	2012	2013	2014	2015	2016	2017	2018	2019	2020
Občina Renče-Vogrsko	692	589	813	948	884	903	983	1.022	1.002	849
Goriška regija	19.744	18.938	22.653	25.458	24.857	23.022	23.040	25.215	23.427	20.934
Slovenija	297.498	255.530	319.680	326.721	360.988	333.317	371.622	371.114	379.706	336.000

Vir: AJPES, Informacija o poslovanju gospodarskih družb, samostojnih podjetnikov in zadrug v Goriški regiji v letih 2011-2020



**OBČINA RENČE-VOGRSKO**

**Graf 15: Poslovni izid samostojnih podjetnikov (neto podjetnikov dohodek) v Občini Renče-Vogrsko v obdobju 2011-2020**



Vir: AJPES, Informacija o poslovanju gospodarskih družb, samostojnih podjetnikov in zadrug v Goriški regiji v letih 2011-2020

V letu 2020 je bil v Občini Renče-Vogrsko izkazan neto podjetnikov dohodek (podjetniki, ki so oddali letna poročila) v višini 849.000€, z izjemo v letu 2020 se je v predhodnih petih letih povečeval, medtem ko se je v Goriški regiji zmanjševal. V Sloveniji je naraščal z izjemo v letu 2020.

**Na področju gospodarstva delujejo na ravni Občine Renče-Vogrsko sledeče podpirne institucije**, ki nudijo podporo gospodarstvu, in sicer Javni sklad malega gospodarstva Goriške, Primorski tehnološki park d.o.o., RRA SEVERNE PRIMORSKE d.o.o. Nova Gorica, Območna obrtno-podjetniška zbornica Nova Gorica ter GZS, Območna zbornica za severno Primorsko.



## OBČINA RENČE-VOGRSKO

### 2.4 Turizem

Turizem v Občini Renče-Vogrsko ima še veliko razvojnih potencialov. Območje občine je podeželsko območje z umirjenim naravnim okoljem, a po drugi strani z dobrimi prometnimi povezavami. V občini so zelo aktivna društva, ki z organizacijo že tradicionalnih prireditev in dogodkov pripomorejo k bolj razgibanemu dogajanju.

Občina Renče-Vogrsko je soustanoviteljica Javnega zavoda za turizem Nova Gorica in Vipavska dolina. Le-ta povezuje Mestno občino Nova Gorica, Občino Ajdovščina in Občino Renče-Vogrsko z namenom skupnega načrtovanja, organizacije in izvajanja dejavnosti turizma. Deluje kot turistična organizacija za izvajanje javne službe pospeševanja turizma, oblikovanja celovite turistične ponudbe, promocije celovite turistične ponudbe, informiranje obiskovalcev in izvajanje dejavnosti o trajnostnem turizmu in mobilnosti. Destinacija Vipavska dolina promovira tri stebre: enogastronomski turizem, kulturno dediščino in aktivni turizem. Občina Renče-Vogrsko aktivno izvaja razvojne projekte v okviru vseh treh stebrov.

Občina Renče-Vogrsko je v letu 2021 pridobila znak »Slovenia Green Destination« v okviru Zelene sheme slovenskega turizma.

**Tabela 12: Prihodi in prenočitve turistov v Občini Renče-Vogrsko, Goriški regiji in Sloveniji v obdobju 2018-2021**

Število / Indeks	Leto			
	2018	2019	2020	2021
<b>Občina Renče-Vogrsko</b>				
Prihodi turistov	10.561	11.787	3.785	3.245
Verižni indeks rasti		111,6	32,1	85,7
Prenočitve turistov	20.088	21.735	9.008	6.479
Verižni indeks rasti		108,2	41,4	71,9
Povprečna doba bivanja	1,9	1,8	2,4	2,0
Verižni indeks rasti		96,9	129,1	83,9
<b>Goriška Regija</b>				
Prihodi turistov	506.083	536.475	335.205	
Verižni indeks rasti		106,0	62,5	
Prenočitve turistov	1.242.539	1.255.914	859.726	
Verižni indeks rasti		101,1	68,5	
Povprečna doba bivanja	2,5	2,3	2,6	
Verižni indeks rasti		95,4	109,6	
<b>Slovenija</b>				
Prihodi turistov	5.933.266	6.229.573	3.065.085	4.003.682
Verižni indeks rasti		105,0	49,2	1,3
Prenočitve turistov	15.694.705	15.775.331	9.204.374	11.251.158
Verižni indeks rasti		100,5	58,3	122,2
Povprečna doba bivanja	2,6	2,5	3,0	2,8
Verižni indeks rasti		95,7	118,6	93,6

Vir: Statistični urad RS, Si-Stat (Slovenija, Goriška regija), <https://www.obcina.si/eturizem/reports> (Občina Renče-Vogrsko)

\*Za Goriško regijo za leto 2021 statistični podatki še niso dosegljivi (marec 2022).

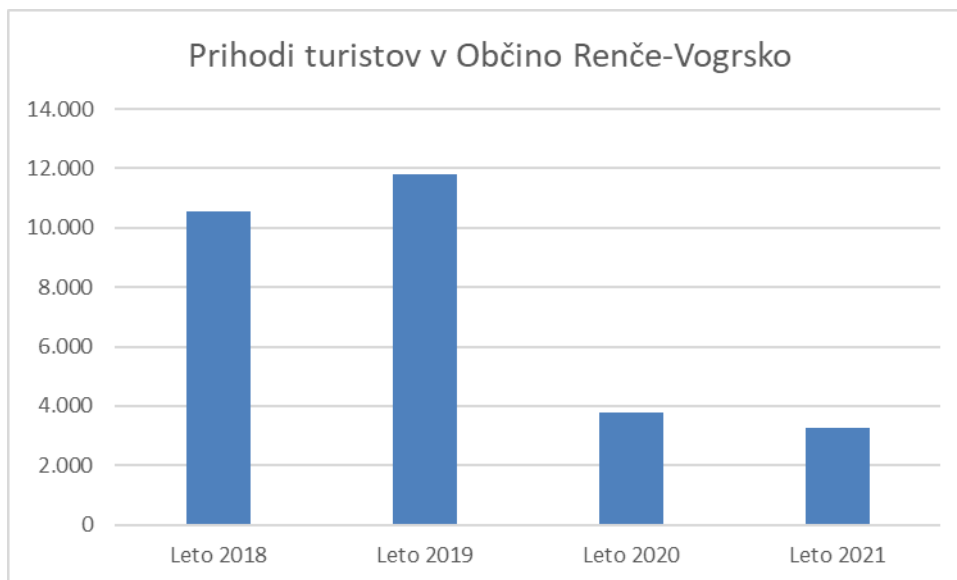




## OBČINA RENČE-VOGRSKO

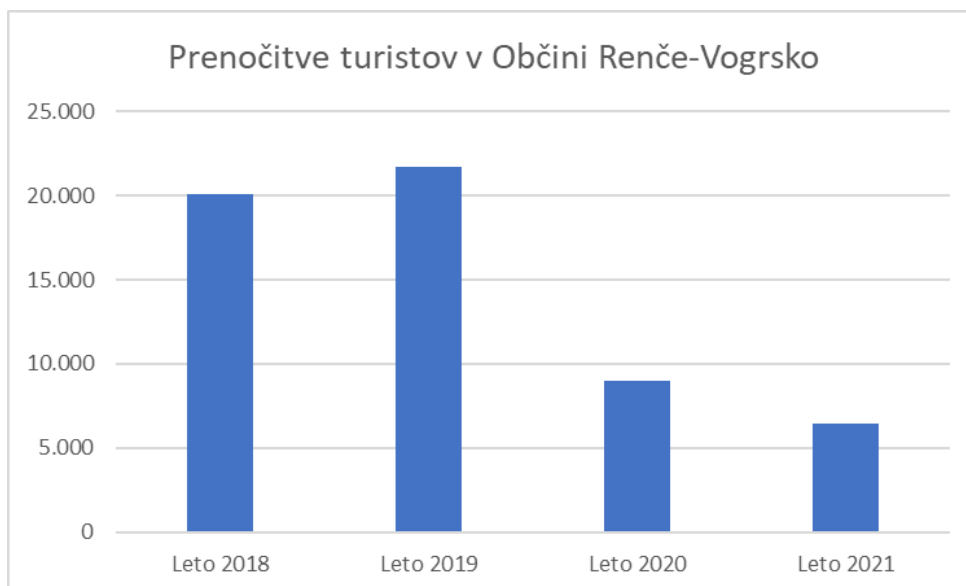
Iz zgornje tabele je razvidno, da je Covid19 obdobje od leta 2020 ter omejevalni ukrepi v zvezi s tem bistveno vplivalo na prihode in prenočitve turistov.

**Graf 16: Prihodi turistov v Občino Renče-Vogrsko v obdobju 2018-2021**



Vir: <https://www.obcina.si/eturizem/reports>

**Graf 17: Prenocitve turistov v Občini Renče-Vogrsko v obdobju 2018-2021**



Vir: <https://www.obcina.si/eturizem/reports>

Na območju občine je na voljo 7 turističnih nastanitvenih objektov, ki skupaj ponujajo 148 ležišč. Največ prenočitvenih zmogljivosti ponujata B&B Kogoj ter Rooms Kogoj. Podobno število prenočitvenih zmogljivosti je do leta 2020 ponujal tudi Hotel Paquito, ki pa je zaradi izgube koncesije igralništva zaprl svoje delovanje. Hotel Paquito je že prevzela nova pravna oseba, ki je pridobila koncesijo za igre na srečo in bo predvidoma v maju 2022 pričela z delovanjem. Vsako leto se odpirajo novi nastanitveni objekti, saj se turizem kot gospodarska panoga vedno bolj razvija tudi v Občini Renče-Vogrsko. Nedavno sta se odprli dve novi nastanitveni kapaciteti: Pri stari



## OBČINA RENČE-VOGRSKO

murvi in Hiša pod Krasom, ki skupaj nudita 8 ležišč. Turistične namestitve ponujajo Prenočišča Kogoj Volčja draga, Sobe Leban Vogrsko, Prenočišča Rusjan Renče, Hiška pod Krasom Žigoni in Pri Stari murvi Vogrsko.

Gostinsko ponudbo omogočajo Frlanova kmetija Vogrsko, Osmica pri Mimici Vogrsko, Hotel Casino PAQUITO Volčja Draga, NOE Wine bar & Restaurant Volčja Draga, PADELCA - Bar & Gostilna Vogrsko, Okrepčevalnica FLAMINGO Bukovica.

Občina se lahko pohvali z različnimi izvajalci aktivnosti kot so kmetije, vinarji, čebelarji, in sicer: Ekološka kmetija MLEČNIK Bukovica, Kmetija FORNAZARIČ Vogrsko, Kmetija MOZETIČ Mohorini, Vinska klet SONČNI ŠKOL Oševljek, Vina MOZETIČ Tureli, Vinarstvo ZRZINKO Bukovica, Smodinova kmetija Vogrsko, Kmetija Nunči Mohorini, Žganjekuha Abramič Volčja Draga, Vrtnarstvo Čebbron Bukovica, Čebelarstvo Bergoč Volčja Draga, Čebelarstvo Kerševan Oševljek, Čebelarstvo Boškin Žigoni, Čebelarstvo Kovačič Merljaki, Čebelarstvo Primožič Renški podkraj, Družina Fajt Žigoni, Pridelava in prodaja jabolk Pundrič Vogrsko, Sadje z Jazbin Vogrsko, Kmetija Fornazarič Vogrsko, Ekološka kmetija KOBAL Oševljek.

### Turistična taksa

**Tabela 13: Obračunana turistična taksa za prenočitev v Občini Renče-Vogrsko po mesecih v obdobju 2018-2021 (v €)**

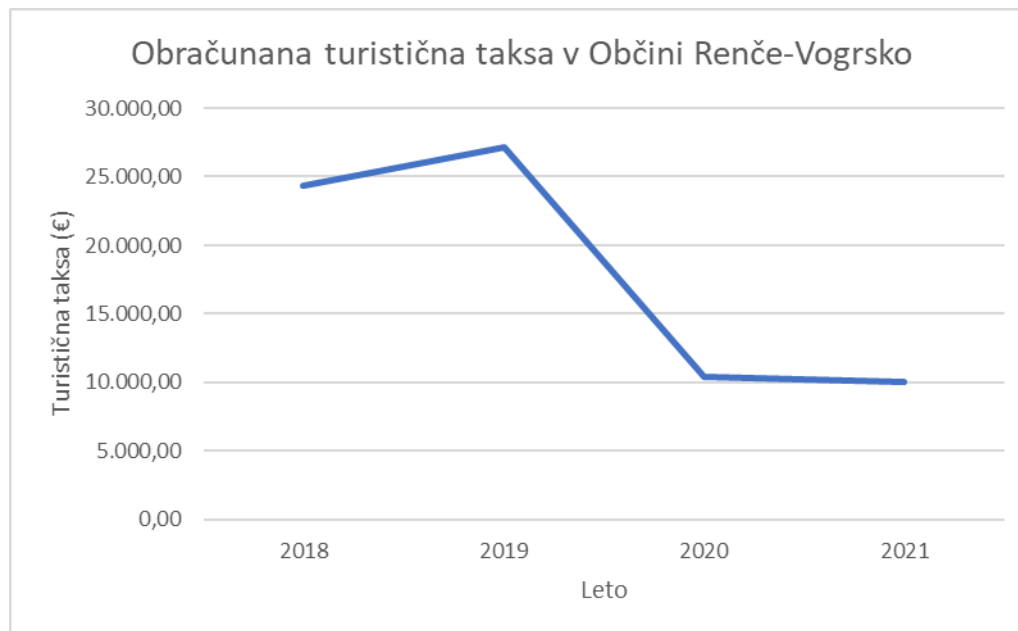
Mesec / leto	2018	2019	2020	2021	Skupaj
jan	1.834,33	1.972,80	1.823,20	69,60	<b>5.699,93</b>
feb	1.731,55	1.892,80	1.627,20	177,60	<b>5.429,15</b>
mar	2.352,77	2.224,80	38,40	201,60	<b>4.817,57</b>
apr	2.508,81	1.980,00	675,20	388,00	<b>5.552,01</b>
maj	1.753,27	2.068,00	182,40	460,80	<b>4.464,47</b>
jun	1.810,80	2.226,40	763,20	1.232,00	<b>6.032,40</b>
jul	2.408,28	2.912,00	1.130,40	1.313,60	<b>7.764,28</b>
avg	2.660,95	3.601,60	1.864,80	2.093,60	<b>10.220,95</b>
sep	2.042,83	2.672,00	1.468,00	1.265,60	<b>7.448,43</b>
okt	1.910,73	1.932,00	1.539,20	1.154,40	<b>6.536,33</b>
nov	1.741,49	1.932,00	294,40	920,00	<b>4.887,89</b>
dec	1.584,53	1.712,00	75,20	774,40	<b>3.076,53</b>
<b>SKUPAJ</b>	<b>24.340,34</b>	<b>27.126,40</b>	<b>10.412,00</b>	<b>10.051,20</b>	<b>71.929,94</b>

Vir: Občina Renče-Vogrsko



## OBČINA RENČE-VOGRSKO

**Graf 18: Obračunana turistična taksa v Občini Renče-Vogrsko po mesecih v obdobju 2018-2021 (v €)**



Vir: Občina Renče-Vogrsko

Turistična taksa je pristojbina za prenočevanje, ki jo zavezanci (turisti, ki prenočijo v nastanitvenem objektu) plačajo kot nadomestilo za ugodnosti, ki so jim na voljo na turističnem območju in se jim ob vsakokratnem koriščenju ne zaračunajo posebej. Promocijska taksa je pristojbina, ki je namenjena za načrtovanje in izvajanje trženja ter promocijo celovite turistične ponudbe Slovenije. V letu 2019 je bila v Občini Renče-Vogrsko turistična taksa za prenočitev na osebo na dan 1,60 €, promocijska taksa pa 0,40€ na osebo na dan (25% turistične takse za prenočitev): skupna višina obeh taks je bila torej 2,00€ na osebo na dan<sup>3</sup>. Sobodajalci in kmetje, ki sprejemajo turiste na prenočevanje, morajo pobirati turistično takso v imenu in za račun občine hkrati s plačilom storitev za prenočevanje ali najpozneje zadnji dan prenočevanja. Le-ti nakazujejo obračunano turistično takso vsak mesec na poseben račun občine<sup>4</sup>. V zgornji tabeli so prikazani zneski obračunane turistične takse v Občini Renče-Vogrsko po mesecih v obdobju od 2018 do 2021. Padec obračunane turistične takse v letih 2020 in 2021 je posledica manjšega obiska turistov zaradi epidemije Covid19 oziroma posledično zaradi omejitvenih ukrepov.

### Številne urejene in označene tematske poti, ki so vedno bolj prepoznavne

Urejena je Gregorčičeva pot, ki vodi od Gradišča do Renč, od Renč do Gradišča, skozi Arčone in čez Rabatovec. Opremljena je z informacijskimi tablami, ki v strnjeni obliki pomagajo obiskovalcu razbrati pomen in razloge, ki so spodbudili nastanek te poti. V bližini sta tudi označeni sprehajalni poti v smeri Šempeter – Pomnilnik miru Cerje ter Pot miru. Na poti ob reki Vipavi si je moč ogledati urejeno ptičjo opazovalnico v glinokopu Renče. Urejene so konjeniške poti, ki povezujejo spodnjo Vipavsko dolino s Kraško planoto ter ponujajo obiskovalcem sprehod mimo pestre krajine, ki je bogata z naravnimi in kulturnimi znamenitostmi. Kolesarske povezave so v fazi urejanja.

### Možnosti za športne aktivnosti v naravi

Nekatere urejene kolesarske in pohodniške poti omogočajo pohodništvo in kolesarjenje, ki je v zadnjih letih v porastu. Priljubljeno je ribarjenje na reki Vipavi, v porastu pa je tudi supanje in vožnja s kajaki. Na ravni občine obstaja tudi športna javna infrastruktura (športna igrišča ob osnovnih šolah), a je interes občine urediti še dodatno športno rekreacijsko ponudbo za odraslo prebivalstvo, obiskovalce in turiste.

<sup>4</sup> Vir: Odlok o turistični in promocijski taksi v Občini Renče-Vogrsko, št. 00701-21/2018-1 (Uradno glasilo Občine Renče-Vogrsko, št. 7/2018).



## OBČINA RENČE-VOGRSKO

### Kulturne znamenitosti so premalo prepoznavne

Občina Renče-Vogrsko se ponaša z bogato naravno in kulturno dediščino. Za turiste in obiskovalce je zanimiva zaradi številnih cerkva, dvorcev in druge dediščine - дворец Špinjolišče, дворец Vogrsko, Renški grad, mlina na reki Vipavi v Renčah in drugih ostalin, spomenikov ter obeležij. Omenjeni objekti trenutno niso dostopni za obiskovalce, vendar je interes občine omogočiti dostop in ogled objektov zainteresiranim obiskovalcem.

Pomembno je tudi **ohranjanje tradicionalnih obrti**, predvsem opekarstva in zidarstva. Začetki opekarstva segajo že v rimsko obdobje, saj je skozi občino potekala rimska cesta, ki je povezovala Akvilejo in Emono. Ker je najbolj prepoznaven naravni vir glina, je na območju občine že v obdobju Avstro-Ogrske monarhije v 19. stoletju delovalo 47 opekarških obratov, v letu 1948 pa so bile ustanovljene Goriške opekarne. V prostorih Kulturnega doma Bukovica je na ogled muzej obrti in podjetništva Občine Renče-Vogrsko.

Na območju občine so poleg rimskodobnih ostalin (sicer same ostaline niso vidne, je pa na voljo knjiga, ki priča o tem obdobju) tudi **ostaline prve in druge svetovne vojne**. Ostaline preteklosti so predstavljene v dveh muzejih in v štirih obstoječih pokopališčih prve svetovne vojne. Na Vinišču bo predvidoma v mesecu maju potekalo uradno odprtje spominskega parka prve svetovne vojne. Širše območje spominskega parka Vinišče se bo še nadgrajevalo z urejanjem druge športne infrastrukture, v naslednjih letih bo na primer urejena še MTB (mountain bike) proga in plezališče. To območje je že sedaj prepleteno s številnimi sprehajalno kolesarskimi ter konjeniški potmi. Možno se je sprehoditi ali kolesariti tudi po označeni sprehajalno kolesarski Poti miru z muzejem sanitete v stari vežici v Renčah. Rdeča nit predstavitvenega prostora je organiziranost in pomen sanitete v zaledju soške fronte, medicinske službe avstroogrške vojske, oskrba ranjencev na bojišču in v bolnišnici v Renčah. Turistični produkti zgodovinske dediščine vse bolj namreč pridobivajo na pomenu, zato je pomembno urediti okolico, privlačno za turiste in obiskovalce ter graditi na prepoznavnosti.

Tabela 14: Enote nepremične kulturne dediščine v Občini Renče-Vogrsko

ARHEOLOŠKA NAJDIŠČA				
Zap.št.	Evidenčna št.	Kraj in naziv enote	Zvrst	Opis
1	21230	Renče – Arheološko najdišče Martinuči - Glinokop	arheološka najdišča	Najdba lončenine in kamenega orodja (1984-1991); arheološki pregled in izkopavanja glinokopa (1990-1992); odkritje obstoja dveh stavb, lončenine iz bronaste dobe (2.000 pr.n.št.).
2	21228	Žigoni – Arheološko najdišče sv. Marija Magdalena Ozrej	arheološka najdišča	Ruševina, plano grobišče, podružnična cerkev; ruševine podružnične cerkve sv. Marije Magdalene, ob njej naj bi stalo tudi grobišče (16., 17. stoletje) – območje še ni raziskano.
3	21359	Vogrsko – Ruševine cerkve sv. Primoža in Felicijana	arheološka najdišča	Ruševina, podružnična cerkev sv. Primoža in Felicijana
4	21357	Vogrsko – Arheološko najdišče Stara cerkev	arheološka najdišča	Cerkev, plano grobišče s skeletnimi pokopi, odkriti temelji sakralne stavbe s planim grobiščem ter starejša časovno nedoločljiva gradbena faza (1977).
5	21229	Renče – Arheološko najdišče Mandrija – Cerkev sv. Izidorja	arheološka najdišča	Cerkev, letni dvorec, sv. Izidor; ruševine, med katerimi je lahko prepoznati elemente cerkvene arhitekture; izročilo priča o cerkvi sv. Izidorja, ob kateri naj bi stal dvorec renških grofov (16., 17. stoletje).
6	4746	Bukovica pri Gorici – Arheološko najdišče Britof – sv. Lovrenc	arheološka najdišča	Lokacija stare cerkve sv. Lovrenca, ki je bila pozidana na stavbnih ostankih, verjetno rimskodobne cestne postaje Ad Fornulos; arheološka sondiranja (2005) so odkrila ostanke obsežne poznorimske arhitekture s centralnim dvoriščem; ostanki rimskodobnega vodnjaka; drobne najdbe: tegule, amfore, ostanki mozaika, okenskega stekla, bronaste zaponke, prstan, obeski, lasne igle, uteži za statve, ročni mlin, bronasti zvonci (1.-3. stoletje, 16. stoletje).
7	21358	Vogrsko – Arheološko območje Replje	arheološka najdišča	Arheološko območje naselbina, omembe o najdbah grobov, lega ob trasi rimskodobne ceste, rimskodobna lončenina in gradbeni material (rimska doba).

### SPOMINSKI OBJEKTI IN KRAJI


**OBČINA RENČE-VOGRSKO**

Zap.št.	Evidenčna št.	Kraj in naziv enote	Zvrst	Opis
1	28458	Renče – Spomenik odporu	spominski objekti in kraji	Javni spomenik.
2	4844	Volčja Draga – Vojaško pokopališče iz prve svetovne vojne	spominski objekti in kraji	Vojaško pokopališče, nagrobnik.
3	4850	Renče – Vojaško pokopališče iz prve svetovne vojne v Žigonih	spominski objekti in kraji	Vojaško pokopališče, nagrobnik, javni spomenik.
4	4851	Renče – Vojaško pokopališče iz prve svetovne vojne v Lukežičih	spominski objekti in kraji	Vojaško pokopališče, nagrobnik.
5	4855	Oševljek - Vojaško pokopališče iz prve svetovne vojne	spominski objekti in kraji	Vojaško pokopališče.
6	26263	Renče – Spomenik primorskim gradbincem	spominski objekti in kraji	Javni spomenik.
7	4872	Vogrsko – Bunker v hiši Vogrsko 129, skrivališče pri Barabonu	spominski objekti in kraji	Skrivni bunker, kraj zgodovinskega dogodka.
8	21714	Bukovica pri Gorici – Spominska plošča odboru OF	spominski objekti in kraji	Spominska plošča.
9	21816	Ozrenj – Spominska plošča družini Mozetič in padlim borcem NOB	spominski objekti in kraji	Spominska plošča.
10	26238	Volčja Draga – Spomenik talcem	spominski objekti in kraji	Javni spomenik, kraj zgodovinskega dogodka.
11	26240	Vogrsko – Spomenik NOB in žrtvam vojnega nasilja	spominski objekti in kraji	Javni spomenik.
12	27651	Vogrsko – Spomenik Goriški brigadi	spominski objekti in kraji	Javni spomenik.
13	28444	Vogrsko – Spominska plošča partizanski tiskarni	spominski objekti in kraji	Spominska plošča, kraj zgodovinskega dogodka.
14	4846	Vogrsko – Grobnica padlih v prvi svetovni vojni	spominski objekti in kraji	Grobnica.
15	15875	Bukovica pri Gorici – Spomenik NOB	spominski objekti in kraji	Javni spomenik.
STAVBE				
Zap.št.	Evidenčna št.	Kraj in naziv enote	Zvrst	Opis
1	23938	Bukovica pri Gorici – Stara šola	stavbe	Šola.
2	3596	Bukovica pri Gorici – Cerkev sv. Lovrenca	stavbe	Župnijska cerkev sv. Lovrenca.
3	20848	Renče - Šola	stavbe	Šola.
4	15863	Renče – Vila Renče	stavbe	Vila, park.
5	4109	Vogrsko – Cerkev sv. Justa	stavbe	Župnijska cerkev sv. Justa.
6	3970	Renče – Cerkev sv. Mohorja in Fortunata	stavbe	Župnijska cerkev sv. Mohorja in Fortunata.
7	834	Vogrsko – Bozicijeva vila – Dvorec Vogrsko	Stavbe s parki ali vrtovi	Dvorec z vrtom, grajska kapela.
DRUGI OBJEKTI				
Zap.št.	Evidenčna št.	Kraj in naziv enote	Zvrst	Opis
1	30425	Renče – Vaga na Starem placu	drugi objekti in naprave	Javna tehnična.

Vir: Register nepremične kulturne dediščine Slovenije



## OBČINA RENČE-VOGRSKO

Občina ima bogato **nesnovno kulturno dediščino**, omeniti velja jezik, tradicije, običaje, stare igre in obletnice. V zvezi z narečjem je Društvo za kulturo, turizem in razvoj Renče v letu 2016 izdalo priročnik narečnih besed iz Renč z naslovom »Po Rienšku«, v katerem je posebna pozornost namenjena slovarju renških narečnih besed.

Izpostaviti gre tudi »Škuljanje« - staro tradicionalno pastirsko igro, ki je vpisana v Register nesnovne kulturne dediščine Slovenije. Škuljanje je tradicionalna primorska družabna in športna igra, pri kateri posameznik ali ekipa v igralno polje meče škuljo, to je ploščat obklesan kamen ali polovico opeke, in jo skuša čim bolj približati balinu. Zmaga tisti, ki prvi doseže 13 točk.

### Slika 5: Starodavna igra »Škuljanje«



Vir: <http://www.skulja.si/>

Z vidika ohranjanja kulturne dediščine je potrebno omeniti tudi priznanega grafika Zorana Mušiča, ki je bil rojen v Bukovici in je s starši in mlajšim bratom do začetka bojev na Soški fronti tudi tam živel. Starejši brat je bil tam učitelj in upravitelj vaške šole, mati je bila prav tako šolana učiteljica. Družina je živela v najetih prostorih v hišah Bukovica 42 in 40. Učitelja so kmalu po začetku I. svetovne vojne mobilizirali in poslali na fronto v Galicijo. Družina je bila junija leta 1915 iz domačega kraja izgnana ob izbruhu Soške fronte. Odšli so v vas Arnače pri Velenju.

Zoran Mušič je bil slikarski, grafični in risarski mojster sodobne Evrope, posebej Krasa ter kraških ambientov in figur umrlih taboriščnikov. Bil je edini slikar slovenskega porekla, ki se je v 20. stoletju prebil v elitne kulturne kroge v Italiji in Franciji, posebej v Parizu, kjer je živel večino svojega zrelega življenja do pozne starosti. Slikal je krajine, tihožitja, portrete, dalmatinske osličke in konjičke, avtoportrete, drevesa, prizore groze iz taborišča Dachau, vedute Benetk, notranjosti cerkva, dvojne portrete z ženo Ido in starostne avtoportrete. V Mušičevi dvorani v Bukovici je na ogled tudi stalna zbirka plakatov. Njegova dediščina pomeni dodaten potencial za Občino Renče-Vogrsko, tudi z vidika promocije Evropske prestolnice Kulture 2025 GO, v aktivnosti katere je vključena tudi Občina Renče-Vogrsko.

### Naravne danosti in zaščiteni območja

Naravne danosti obsegajo reko Vipavo ter potoka Lijak in Vogršček. Obiskani so tudi Črni hribi, od koder vodijo številne tematske poti mimo ostalin I. svetovne vojne. Naravno znamenitost predstavlja tudi drevo z značilno dežnikasto krošnjo pinja in stoletno platano v središču naselja Renče, ki je zaščiten naravni spomenik lokalnega pomena. Eno od naravnih danosti območja predstavlja glina, zato bi se bilo smiselno načrtno usmeriti v razvoj zdraviliškega turizma v povezavi z glino. Glede na prisotnost čebel in usmerjenost čebelarjev bi bilo moč bolj intenzivno pristopiti tudi k razvoju apiturizma.

V Občini Renče-Vogrsko obstajajo tri območja, ki sodijo v **Naturo 2000**, in sicer:

- *Dolina Vipave*, kjer so zaščitene sledeče živalske vrste: laška žaba, laški potočni piškur, primorska podust, primorska belica, mazenica, grba, pohra, navadna nežica, kapelj, ozki vrtenec, navadni škrižek,



## OBČINA RENČE-VOGRSKO

strašnični mravljiščar, močvirski cekinček, travniški postavnež, črtasti medvedek, koščični škratec, močvirska sklednica, vidra, rogač, veliki pupek, hribski urh, močvirski krešič, veliki studenčar.

- *Vipavski rob*, kjer so zaščitene sledeče živalske vrste: sršenar, beloglavi jastreb, kačar, planinski orel, sokol selec, velika uharica, podhujka, slavec, slegur, pisana penica, kotorna, črna žolna, črnočeli srakoper, pivka, rjava cipa, rjavi srakoper, smrdokavra, vijeglavka, črni škarnik, puščavec, veliki strnad.
- *Kras*, kjer so zaščitene sledeče živalske vrste: kačar, veliki skovik, velika uharica, podhujka, smrdokavra, hribski škrjanec, rjava cipa, rjavi srakoper, vrtni strnad, beloglavi jastreb, kotorna, planinski orel, sokol selec, poljski škrjanec, puščavec, veliki strnad.

### Institucije, ki delujejo v Občini Renče-Vogrsko na področju turizma, kulture in športa (brez društev, ki so navedena v posebnem poglavju):

- Kulturni dom Bukovica;
- Kulturni dom Renče;
- Krajevna knjižnica Renče;
- Potujoča knjižnica (Bibliobus).

## 2.5 Kmetijstvo

Poleg osnovne funkcije kmetijske dejavnosti, to je pridelava hrane, je le-ta odločujoča tudi pri oblikovanju in ohranjanju izgleda naravnega okolja ter kulturne krajine. Urejeno podeželje z urejeno kulturno krajino vpliva na kakovost bivalnega okolja ter na kakovostno preživljanje prostega časa.

Območje Občine Renče-Vogrsko je primerno za širok izbor kultur, saj je površje v večini ravninsko, nekod pa nekoliko gričevnato. Mediteranska klima, ki prihaja z zahoda in z morja, se na kmetijskih pridelkih lepo odraža. Ravninski del pokriva rodovitno ilovnato področje. Na gričevju prevladuje lapornata prst, ki je primerna za vinogradništvo, sadjarstvo in oljkarstvo. Odlična sestava tal ter blaga klima nudita najboljše pogoje za vinogradništvo, sadjarstvo, vrtnarstvo, zelenjadarstvo in cvetličarstvo.

Velik pomen za razvoj kmetijstva ima **namakalni sistem Vogršček**, saj omogoča namakanje za potrebe kmetijskih dejavnosti, od sadjarstva, vrtnarstva in do poljedelstva. Namakalni sistem bo potrebno obnoviti in razširiti z vzpostavitvijo pravičnega sistema kapljičnega namakanja.

Omeniti je potrebno tudi pomen **melioriranih območij**, kjer naj bo čim manj trajnih travnikov in neobdelanih kmetijskih površin, saj so bila ta območja urejena z namenom pridelave hrane.

Na ravni občine je prisotnih kar nekaj **čebelarjev**, ki se povezujejo v Čebelarstvo društvo Šempeter. To je prostovoljno nepridobitno združenje čebelarjev na območju občin Nova Gorica, Miren-Kostanjevica, Renče-Vogrsko in Šempeter-Vrtojba.

Razvoj kmetijstva je tesno povezan tudi z **razvojem turizma**, kar predstavlja dodatno priložnost za celostni turistični in kmetijski razvoj na ravni občine.

**Kmetijska zemljišča** so zemljišča, ki so primerna za kmetijsko pridelavo. Vrste dejanske rabe kmetijskih zemljišč so njiva, hmeljišče, trajne rastline na njivskih površinah, rastlinjak, vinograd, matičnjak, intenzivni sadovnjak, ekstenzivni oziroma travniški sadovnjak, oljčnik, ostali trajni nasadi, trajni travnik, barjanski travnik, kmetijsko zemljišče, poraslo z gozdnim drevjem, kmetijsko zemljišče v zaraščanju, plantaža gozdnega drevja, drevesa in grmičevje, neobdelano kmetijsko zemljišče in gozd.<sup>5</sup>

<sup>5</sup> Zakon o kmetijskih zemljiščih (ZKZ UPB2), Uradni list RS, št. 71/2011, Pravilnik o evidenci dejanske rabe kmetijskih in gozdnih zemljišč, Uradni list RS, št. 122/08, 4/10 in 110/10





## OBČINA RENČE-VOGRSKO

**Kmetijske površine** (GERK) so kmetijska zemljišča, v katera prištevamo obdelovalna tla - njive in vrtove (orna tla), trajne nasade – zemljišča sadovnjakov in vinogradov, travnike, pašnike in košenice, močvirja in trstičja ter ribnike znotraj kmetijskih površin<sup>6</sup>.

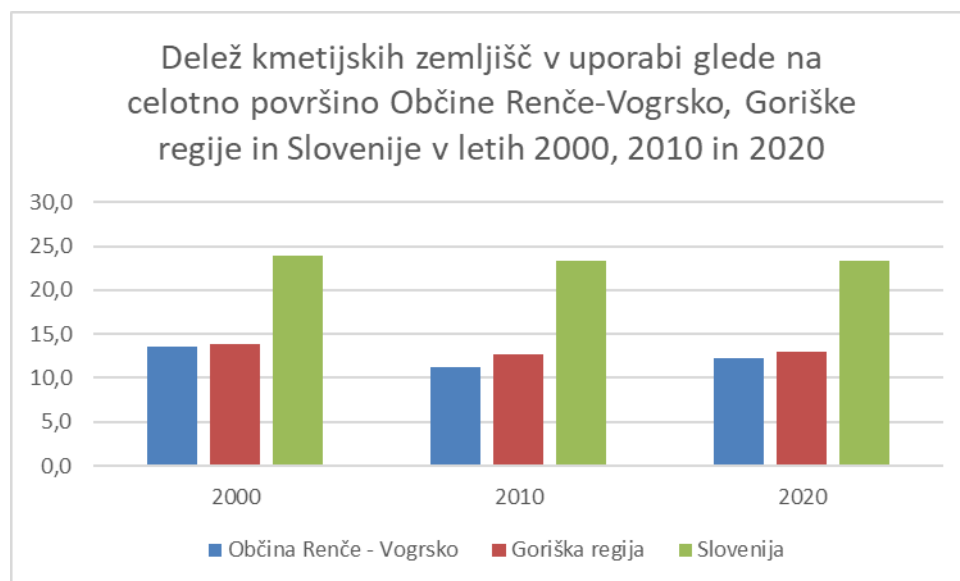
Kmetijsko gozdarski zavod Nova Gorica za leto 2021 ocenjuje, da je **kmetijskih površin** 10%, saj tu niso zajeti vrtovi ob hišah. V občini je bilo po podatkih iz leta 2021 registriranih 259 kmetijskih gospodarstev, ki skupaj obdelujejo 394,16 ha kmetijskih površin (GERK – grafična enota rabe kmetijskega gospodarstva)<sup>7</sup>.

### Pomen vrtnarske pridelave in vinogradništva

Na ravni občine sta perspektivni predvsem vrtnarska pridelava na ravninskem delu (rastlinjaki) in vinogradništvo. Samooskrbo je mogoče dvigniti z dodatnimi vzpodbudami za postavitve rastlinjakov (steklenjakov). Steklenjaki opremljeni z ventilacijo, možnostjo senčenja in zalivalnim sistemom omogočajo zelenjadarsko dejavnost vse leto (posebej zanimiva vrsta je radič in kapusnice). Preveriti geološke možnosti za pridobitev termalne vode.

**Delež kmetijskih zemljišč v uporabi glede na celotno površino občine se je v letu 2020 nekoliko povečal glede na leto 2010**

**Graf 19: Delež kmetijskih zemljišč v uporabi glede na celotno površino Občine Renče-Vogrsko, Goriške regije in Slovenije v letih 2000, 2010 in 2020**



Vir: Statistični urad RS, Si-Stat

Delež kmetijskih zemljišč glede na celotno površino občine je bil v letu 2000 13,6%, v letu 2010 11,2% in v letu 2020 12,2%.

Delež kmetijskih zemljišč glede na celotno površino regije je bil v letu 2000 13,9%, v letu 2010 12,7% in v letu 2020 13,0%.

Delež kmetijskih zemljišč glede na celotno površino Slovenije je bil v letu 2000 24,0%, v letih 2010 in 2020 pa 23,4%.

<sup>6</sup> Vir: [https://sl.wikipedia.org/wiki/Kmetijska\\_povr%C5%A1ina](https://sl.wikipedia.org/wiki/Kmetijska_povr%C5%A1ina)

<sup>7</sup> Kmetijsko gozdarski zavod Nova Gorica.



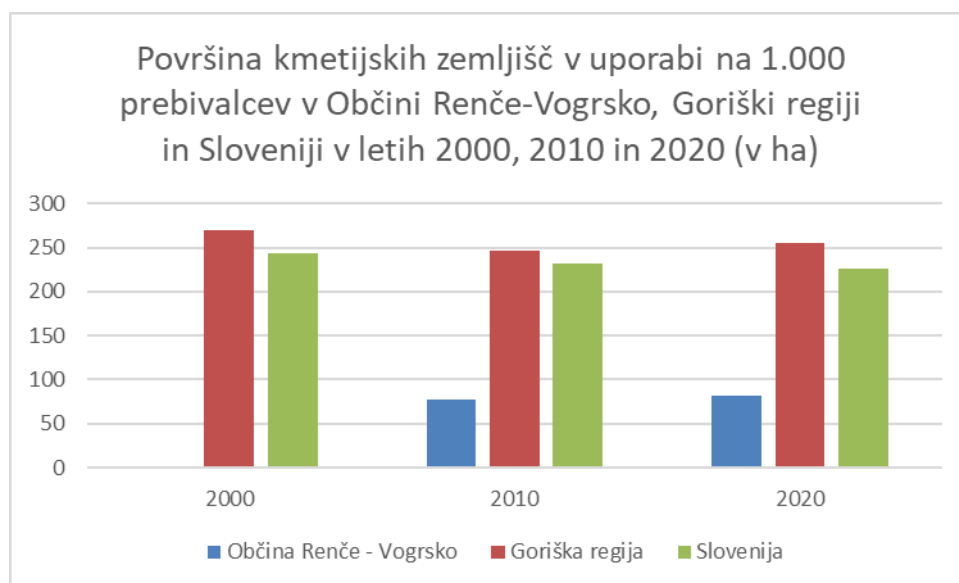


## OBČINA RENČE-VOGRSKO

Delež kmetijskih zemljišč glede na celotno površino občine je torej **nekoliko nižji od regijskega povprečja** in bistveno nižji od slovenskega povprečja.

**Površina kmetijskih zemljišč v uporabi na 1.000 prebivalcev in površina njiv na 1.000 prebivalcev naraščata, površina žit na 1.000 prebivalcev pa v zadnjih desetih letih ostaja enaka**

**Graf 20: Površina kmetijskih zemljišč v uporabi na 1.000 prebivalcev v Občini Renče-Vogrsko, Goriški regiji in Sloveniji v letih 2000, 2010 in 2020**



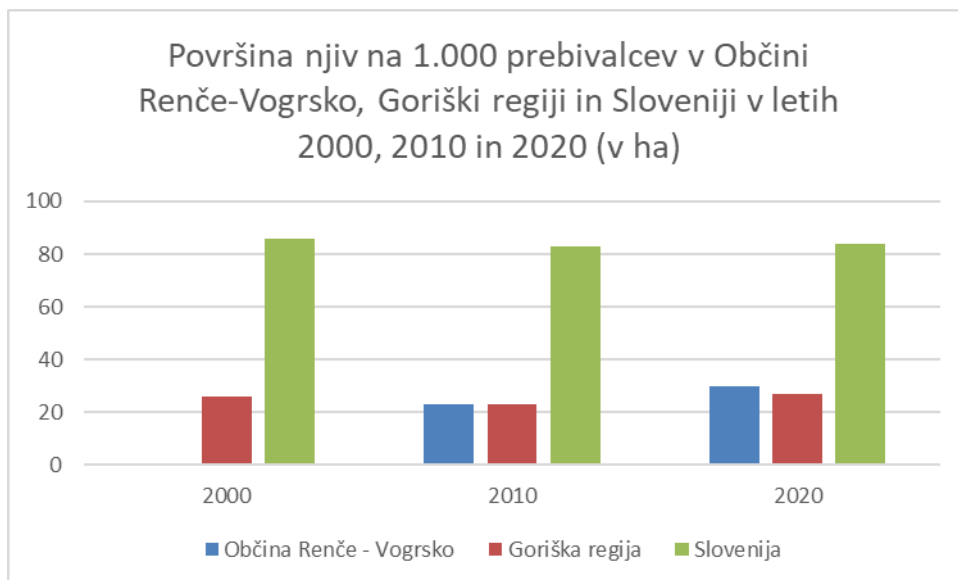
Vir: Statistični urad RS, Si-Stat

V Občini Renče-Vogrsko je bila v letu 2010 površina kmetijskih zemljišč v uporabi na 1.000 prebivalcev 77 ha, v letu 2020 pa se je povečala na 82 ha. Za leto 2000 na ravni občine ni dosegljivih podatkov.

V Goriški regiji bila v letu 2000 površina kmetijskih zemljišč v uporabi na 1.000 prebivalcev 270 ha, v letu 2010 se je zmanjšala na 247 ha in v letu 2020 je spet narasla na 256 ha.

V Sloveniji bila v letu 2000 površina kmetijskih zemljišč v uporabi na 1.000 prebivalcev 244 ha, v letu 2010 se je zmanjšala na 232 ha in v letu 2020 se je še zmanjšala na 226 ha.

Občina Renče-Vogrsko torej beleži v zadnjih desetih letih **povečanje površine kmetijskih zemljišč v uporabi na 1.000 prebivalcev**, enako tudi Goriška regija, medtem ko je na ravni Slovenije zaznati zmanjšanje površine kmetijskih zemljišč v uporabi na 1.000 prebivalcev.


**OBČINA RENČE-VOGRSKO**
**Graf 21: Površina njiv na 1.000 prebivalcev v Občini Renče-Vogrsko, Goriški regiji in Sloveniji v letih 2000, 2010 in 2020**


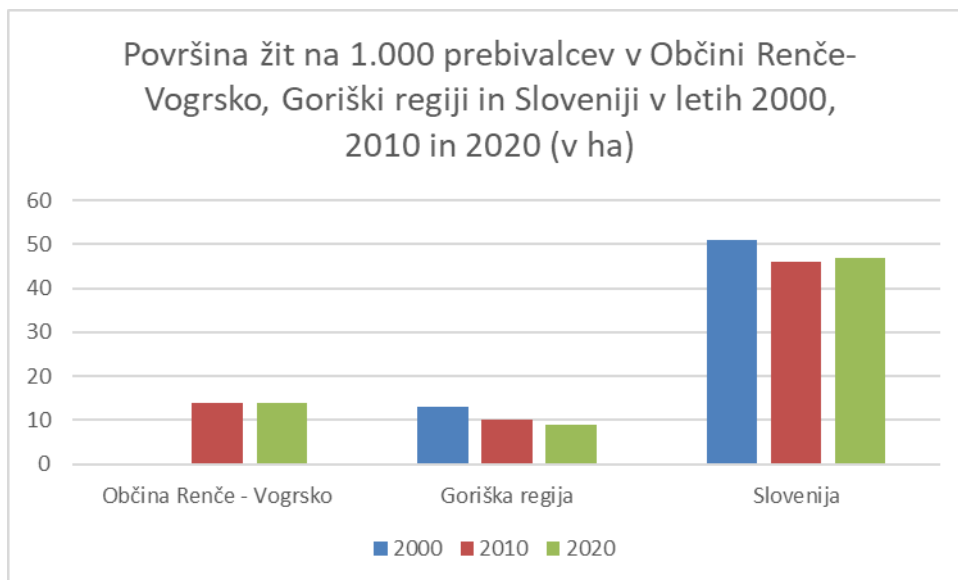
Vir: Statistični urad RS, Si-Stat

V Občini Renče-Vogrsko je bila v letu 2010 površina njiv na 1.000 prebivalcev 23 ha, v letu 2020 pa se je povečala na 30 ha. Za leto 2000 na ravni občine ni dosegljivih podatkov.

V Goriški regiji je bila v letu 2000 površina njiv na 1.000 prebivalcev 26 ha, v letu 2010 se je zmanjšala na 23 ha in v letu 2020 se je povečala na 27 ha.

V Sloveniji je bila v letu 2000 površina njiv na 1.000 prebivalcev 86 ha, v letu 2010 se je zmanjšala na 83 ha in v letu 2020 se je povečala na 84 ha.

Občina Renče-Vogrsko ima nekoliko manjšo površino njiv na 1.000 prebivalcev glede na regijsko povprečje in bistveno manjšo glede na slovensko povprečje, vendar se je v desetih letih površina njiv na 1.000 prebivalcev **povečala kar za 30,4 odstotnih točk** (indeks rasti 2020/2010 je bil 130,43).


**OBČINA RENČE-VOGRSKO**
**Graf 22: Površina žit na 1.000 prebivalcev v Občini Renče-Vogrsko, Goriški regiji in Sloveniji v letih 2000, 2010 in 2020**


Vir: Statistični urad RS, Si-Stat

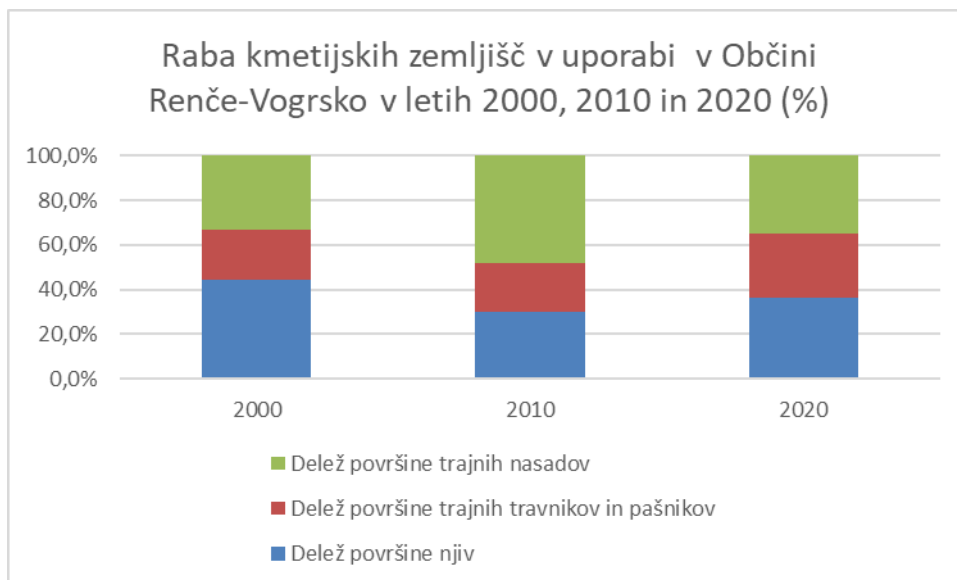
V Občini Renče-Vogrsko je bila v letu 2010 in v letu 2020 površina žit na 1.000 prebivalcev 14 ha. Za leto 2000 na ravni občine ni dosegljivih podatkov.

V Goriški regiji je bila v letu 2000 površina žit na 1.000 prebivalcev 13 ha, v letu 2010 se je zmanjšala na 10 ha in v letu 2020 se je dodatno zmanjšala na 9 ha.

V Sloveniji je bila v letu 2000 površina žit na 1.000 prebivalcev 51 ha, v letu 2010 se je zmanjšala na 46 ha in v letu 2020 se je povečala na 47 ha.

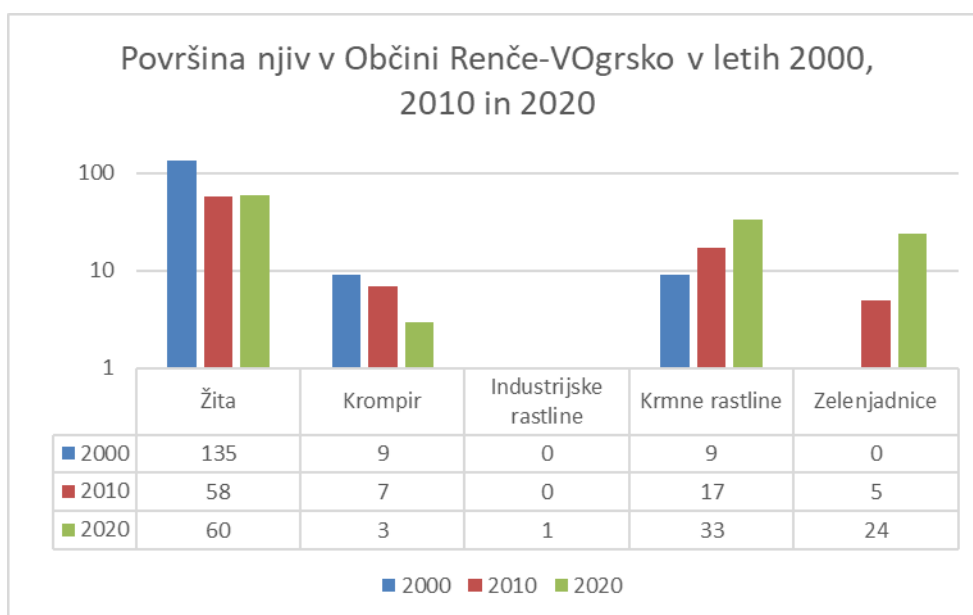
Občina Renče-Vogrsko ima približno **enako površino žit na 1.000 prebivalcev glede na regijsko povprečje** in bistveno manjšo glede na slovensko povprečje.

**70% kmetijskih zemljišč v uporabi predstavljajo trajni nasadi in njive.**


**OBČINA RENČE-VOGRSKO**
**Graf 23: Raba kmetijskih zemljišč v uporabi v Občini Renče-Vogrsko v letih 2000, 2010 in 2020 (v %)**


Vir: Statistični urad RS, Si-Stat

Glede na rabo kmetijskih zemljišč je bilo v Občini Renče-Vogrsko v letu 2000 največ njiv (44,4%), tem so sledili trajni nasadi (33,4%), na zadnjem mestu pa so trajni travniki in pašniki (22,2%). V letu 2010 se je delež površine njiv zmanjšal na 30,2%, delež površine trajnih travnikov in pašnikov na 21,6%, delež površine trajnih nasadov pa je narasel na 48,2%. V letu 2020 se je delež površine njiv zopet povečal na 36,1%, delež površine trajnih travnikov in pašnikov na 29,1%, delež površine trajnih nasadov pa se je zmanjšal na 34,8%.

**Graf 24: Površina njiv v Občini Renče-Vogrsko v letih 2000, 2010 in 2020 (v ha)**


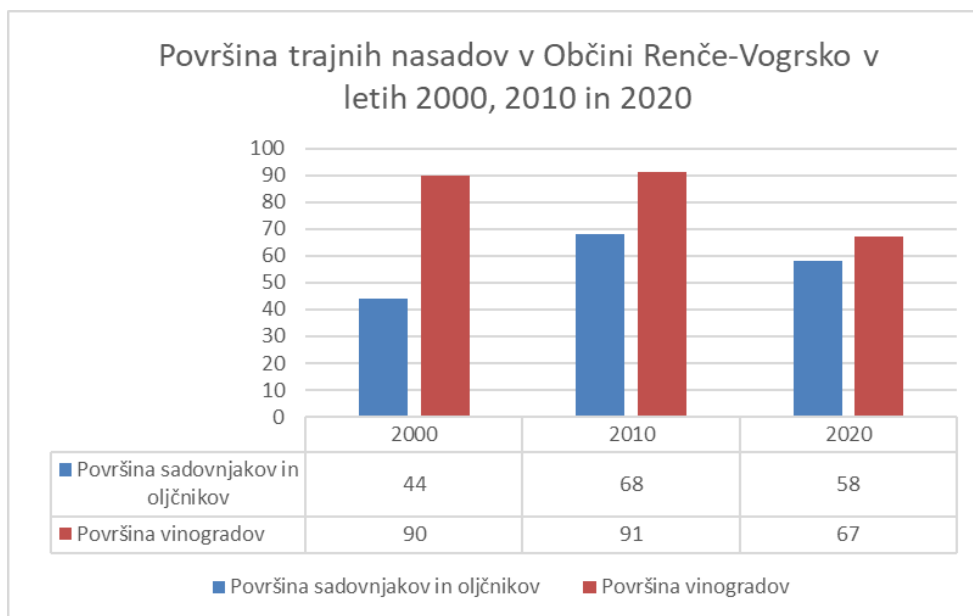
Vir: Statistični urad RS, Si-Stat



### OBČINA RENČE-VOGRSKO

V obdobju od leta 2000 do 2020 se je v Občini Renče-Vogrsko povečala predvsem pridelava zelenjadnic in krmnih rastlin. V letu 2020 je bilo tako 60 ha kmetijskih površin z žitom, 33 ha krmnih rastlin, 24 ha zelenjadnic, 3 ha krompirja in 1 ha industrijskih rastlin.

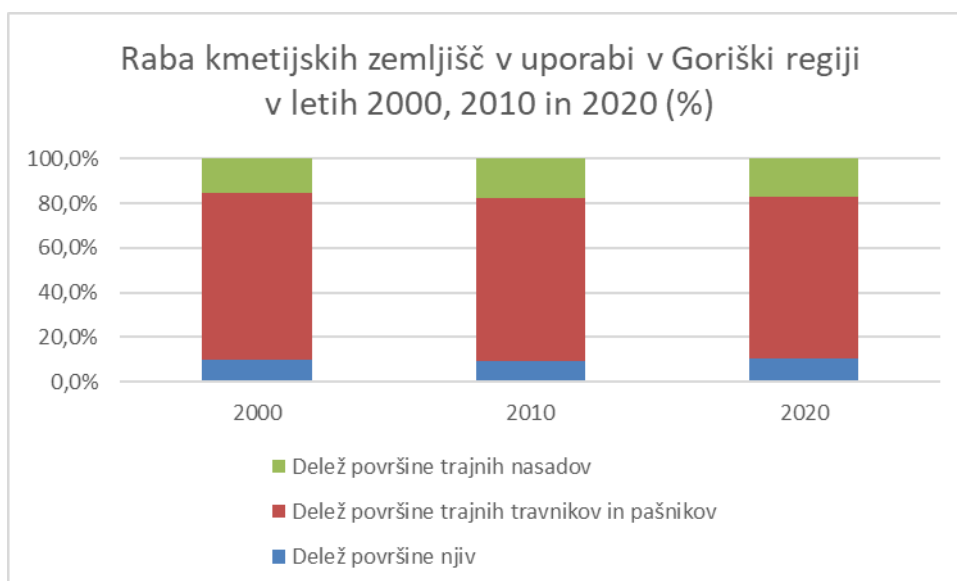
**Graf 25: Površina trajnih nasadov v Občini Renče-Vogrsko v letih 2000, 2010 in 2020**



Vir: Statistični urad RS, Si-Stat

Površina sadovnjakov in oljčnikov v Občini Renče-Vogrsko nekoliko upada, prav tako upada tudi površina vinogradov. V letu 2020 je bilo 58 ha sadovnjakov in oljčnikov ter 67 ha vinogradov.

**Graf 26: Raba kmetijskih zemljišč v uporabi v Goriški regiji v letih 2000, 2010 in 2020 (v %)**



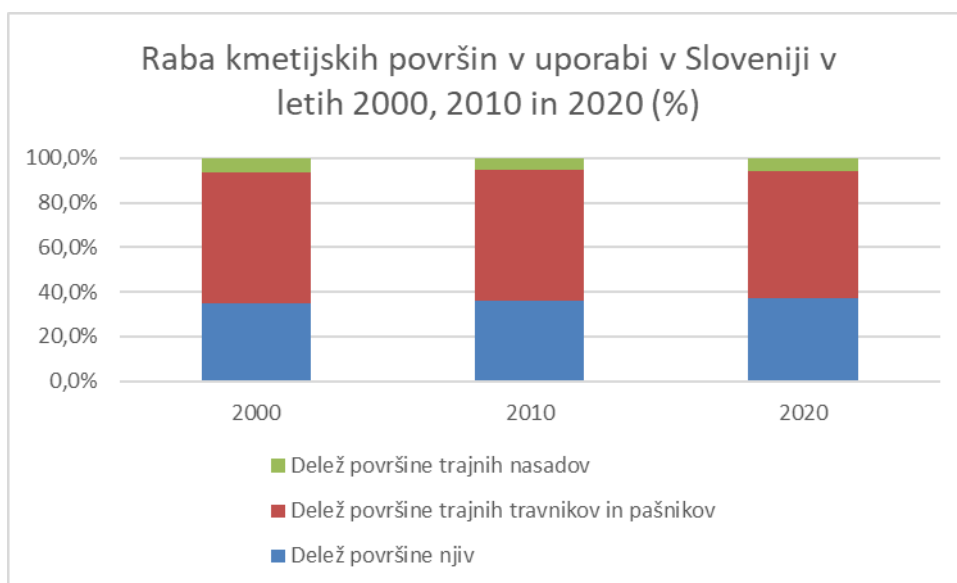
Vir: Statistični urad RS, Si-Stat



## OBČINA RENČE-VOGRSKO

Glede na rabo kmetijskih zemljišč je bilo v Goriški regiji v letu 2000 največ površin trajnih travnikov in pašnikov (74,9%), tem so sledili trajni nasadi (15,5%), na zadnjem mestu pa so njive (9,6%). V letu 2010 se je delež površine trajnih travnikov in pašnikov nekoliko zmanjšal (72,9%), nekoliko se je povečal delež površine trajnih nasadov (17,9%), delež površine njiv pa se je zmanjšal (9,2%). V letu 2020 se je delež površine trajnih travnikov in pašnikov še nekoliko zmanjšal (72,1%), delež površine trajnih nasadov se je tudi zmanjšal na 17,2%, delež površine njiv pa se je povečal na 10,7%.

**Graf 27: Raba kmetijskih zemljišč v uporabi v Sloveniji v letih 2000, 2010, 2020**



Vir: Statistični urad RS, Si-Stat

Glede na rabo kmetijskih zemljišč je bilo v Sloveniji v letu 2000 največ površin trajnih travnikov in pašnikov (58,7%), tem so sledile njive (35,1%), na zadnjem mestu pa so trajni nasadi (6,2%). V letu 2010 se je delež površine trajnih travnikov in pašnikov nekoliko zmanjšal (58,5%), nekoliko se je povečal delež površine njiv (35,9%), delež površine trajnih nasadov pa se je zmanjšal (5,6%). V letu 2020 se je delež površine trajnih travnikov in pašnikov še nekoliko zmanjšal (57,2%), delež površine njiv se je povečal na 37,0%, enako se je povečal tudi delež površine trajnih nasadov (5,8%).

Primerjava rabe kmetijskih zemljišč med Občino Renče-Vogrsko, Goriško regijo in Slovenijo kaže na to, da:

- ima Občina Renče-Vogrsko **dobro tretjino površine njiv** in **dobro tretjino površine trajnih nasadov**;
- ima Goriška regija dobri dve tretjini površine trajnih travnikov in pašnikov;
- ima Slovenija dobro polovico površine trajnih travnikov in pašnikov ter dobro tretjino površine njiv.

### Razdrobljenost kmetij

**Tabela 15: Raba kmetijskih zemljišč v Občini Renče-Vogrsko v letu 2021**

Raba kmetijskih zemljišč	Površina (ha)	Število GERK-ov
Njive	137,85	447
Trajni travniki	101,72	337
Vinogradi	72,33	263
Intenzivni sadovnjaki	39,11	88
Ekstenzivni oziroma travniški sadovnjaki	19,30	136

Vir: <http://rkg.gov.si>



## OBČINA RENČE-VOGRSKO

GERK pomeni grafična enota rabe kmetijskega gospodarstva. To je evidenca Ministrstva za kmetijstvo, gozdarstvo in prehrano Republike Slovenije, vzpostavljena z namenom pridobitve ustrezne baze podatkov o kmetijskih zemljiščih in potrebah po dodeljevanju podpor v kmetijstvu glede na površine kmetijskih zemljišč.

Na ravni občine velik problem predstavlja majhnost kmetijskih gospodarstev in njihova velika razdrobljenost. Zaradi navedenega kmetijska gospodarstva ne zagotavljajo zadostnega dohodka zgolj iz kmetijske dejavnosti.

### Dopolnilne dejavnosti na kmetijah

V občini je bilo v letu 2021 registriranih 22 dopolnilnih dejavnosti na kmetijah.

**Na območju Občine Renče-Vogrsko na področju kmetijstva deluje** Kmetijsko gozdarska zbornica Slovenije, Kmetijsko gozdarski zavod Nova Gorica, vzpostavljeni pa sta tudi:

- Tržnica "Vogrinka", ki se nahaja pod viaduktom hitre ceste na Vogrskem. Namenjena je prodaji lastnih domačih kmetijskih pridelkov in izdelkov;
- Virtualna tržnica na Borjaču – Jem lokalno. Kupujem lokalno. Tržnica na borjaču omogoča nakup sveže, lokalno pridelane hrane neposredno od domačih pridelovalcev. Zagotavlja enostaven, hiter in zanesljiv nakup zdrave hrane znanega izvora in s tem podpira lokalno pridelavo.

### Slika 6: Virtualna tržnica na borjaču



Vir: <https://trznicanaborjacu.si/>

Z nadaljevanjem projekta spletne tržnice »Na borjaču« se vzpostavlja prodajni kanal za kmetijske pridelke. Projekt prodajalne lokalnih pridelkov Goletko se lahko za vikende širi tudi v prodajo domačih pridelkov na stojnicah.



## OBČINA RENČE-VOGRSKO

## 2.6 Družbene dejavnosti

### 2.6.1. Zdravstvo

#### Zdravstveno stanje in umrljivost

Zdravstveno stanje v Občini Renče-Vogrsko je bilo v letu 2020 boljše od slovenskega povprečja in primerljivo z regijskim povprečjem, kot je to razvidno iz spodnjih podatkov<sup>8</sup>:

- Prekomerna prehranjenost otrok je bila v občini **29,9%**, v Goriški regiji 21,9% in v Sloveniji 24,5%, torej je bila višja od regijskega in slovenskega povprečja.
- Bolniška odsotnost delovno aktivnih prebivalcev v občini je trajala povprečno **14,6** koledarskih dni na leto, v Goriški regiji 14,8 dni, v Sloveniji pa 16,4 dni, torej je bila najnižja glede na regijsko in slovensko povprečje.
- Delež oseb, ki prejemajo zdravila zaradi povišanega krvnega tlaka v občini je bil **23,9%**, v Goriški regiji 22,6% in v Sloveniji 23,0%, torej najvišji delež glede na regijsko in slovensko povprečje.
- Delež oseb, ki prejemajo zdravila zaradi sladkorne bolezni v občini je bil **5,1%**, v Goriški regiji 4,4% in v Sloveniji 5,2%, torej je bil višji od regijskega povprečja in nekoliko nižji od slovenskega povprečja.
- Stopnja bolnišničnih obravnav zaradi srčne kapi je bila v občini **1,2** na 1000 prebivalcev, starih 35 do 74 let, v Goriški regiji 1,8, v Sloveniji pa 2,1, torej najboljša glede na regijsko in slovensko povprečje.
- Pri starejših prebivalcih (65 let in več) občine je bila stopnja bolnišničnih obravnav zaradi zlomov kolka **9,5** na 1000 prebivalcev te starostne skupine, v Goriški regiji 8,5, v Sloveniji pa 6,5, torej najvišja glede na regijsko in slovensko povprečje.
- Delež uporabnikov pomoči na domu v občini je bil **2,6%**, v Goriški regiji 2,8, v Sloveniji pa 1,7%, torej je bil nižji od regijskega povprečja in višji od slovenskega povprečja.
- Stopnja umrljivosti zaradi samomora je bila **9** na 100.000 prebivalcev, v Goriški regiji 16, v Sloveniji pa 19, torej je bila bistveno nižja od regijskega in slovenskega povprečja.

#### Dejavniki tveganja za zdravje in preventiva

Dejavniki tveganja za zdravje so na ravni občine dokaj primerljivi z regijskim in slovenskim povprečjem:

- Indeks telesnega fitnesa otrok je bil v občini **53,5**, v Goriški regiji 54,6 in v Sloveniji 52,3, torej blizu regijskemu in slovenskemu povprečju.
- Stopnja bolnišničnih obravnav zaradi poškodb v transportnih nezgodah je bila v občini **1,4** na 1000 prebivalcev, v Goriški regiji **1,8**, v Sloveniji pa tudi 1,4., torej je bila višja od regijskega povprečja in enaka slovenskemu povprečju.
- Delež prometnih nezgod z alkoholiziranimi povzročitelji je bil v občini **9,9%**, v Goriški regiji 10,4, v Sloveniji pa 9,1%, torej je bil nižji od regijskega povprečja in višji od slovenskega povprečja.
- Odzivnost v Program Svit - presejanju za raka debelega črevesa in danke je bila **68,8%**, v Goriški regiji je bila tudi 68,8%, v Sloveniji pa 64,6%, torej je bila višja od slovenskega povprečja in enaka regijskemu povprečju.
- Presejanost v Programu Zora - presejanju za raka materničnega vratu je bila **79,5%**, v Goriški regiji 79,2%, v Sloveniji pa 71,7%, torej je bila višja od regijskega in slovenskega povprečja.

#### Institucije, ki delujejo v Občini Renče-Vogrsko na področju zobozdravstvenega varstva, osnovnega zdravstvenega varstva in sociale:

- Zdravstveni dom - Osnovno varstvo Nova Gorica – Splošna ambulanta Renče;
- Zdravstveni dom – Zobozdravstveno varstvo Nova Gorica – Odrasla splošna zobna ambulanta Renče;
- Goriška lekarna – Lekarniška podružnica Renče.

<sup>8</sup> Nacionalni inštitut za javno zdravje, Zdravje v občini 2020, Kazalniki zdravja v Občini Renče-Vogrsko





## OBČINA RENČE-VOGRSKO

### 2.6.2. Izobraževanje

Na področju izobraževanja je na ravni občine na voljo predšolska vzgoja in osnovnošolsko izobraževanje.

**Število otrok, vključenih v vrtce, je v rahlem upadanju**

**Tabela 16: Število otrok, vključenih v javne vrtce v Občini Renče-Vogrsko**

Št. otrok	2016/17	2017/18	2018/19	2019/20	2020/21
<b>Spol - SKUPAJ</b>	161	166	170	156	156
<b>Dečki</b>	78	81	82	72	77
<b>Deklice</b>	83	85	88	84	79

Vir: Statistični urad RS, Si-Stat

Na ravni občine delujejo štiri enote vrtcev, in sicer tri enote javnih vrtcev ter ena enota zasebnega vrtca: javni vrtci so v naseljih Renče, Vogrsko in Bukovica, Waldorski zasebni vrtec pa deluje v naselju Bukovica. Število otrok, vključenih v vrtce, v zadnjih letih nekoliko upada. Razlogi so v tem, da se otroci iz naselja Gradišče ne vpisujejo več v vrtce, organizirane v občini, v zadnjih letih pa je zaznan tudi upad števila rojenih otrok, kar posledično vpliva na manjši vpis otrok v vrtce. Na Vogrskem je v zadnjih letih en vrtčevski oddelek manj, sedaj sta na razpolago dva vrtčevska oddelka.

Delež otrok, vključenih v vrtce (od vseh otrok starostne skupine 1-6 let v Občini Renče-Vogrsko) je v zadnjih dveh šolskih letih nekoliko upadlo. Predvidemo, da je razlog povezan z epidemijo Covid19, ker je več otrok ostalo v domačem varstvu.

Vrtec Vogrsko je ustanovila občina Šempeter-Vrtojba, čeprav je ustanovljen na območju ORV, ki mora zagotavljati ustrezne prostore, nima pa nobenih pravic in ne more odločati o organizaciji izvajanja dejavnosti otroškega varstva. Takšno stanje z vidika pravice vseh občanov do poenotene kakovosti storitve otroškega varstva ni zadovoljivo.

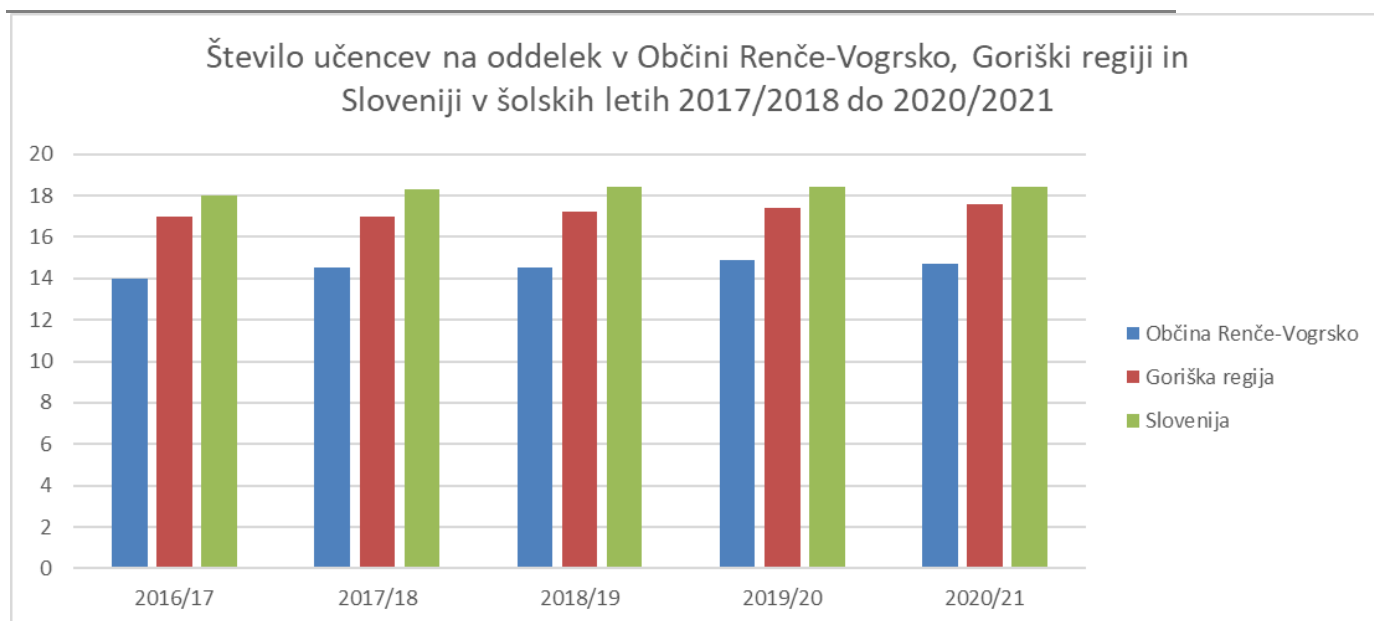
Rešitev bi bila preureditev otroškega varstva tako, da bi po novem Vrtec pri Osnovni šoli Lucijana Bratkoviča Bratuša Renče imel enote: Vrtec Renče, Vrtec Bukovica in Vrtec Vogrsko. V Renčah bi zaradi omejenih prostorskih pogojev (3 igralnice v vrtcu, ena v šoli, ena igralnica je preurejen večnamenski prostor vrtca in zbornica za vzgojiteljice) skrčili otroško varstvo iz petih skupin na tri skupine (v prehodnem obdobju štiri). V Vrtec Renče naj bodo po novem načeloma vključeni le otroci drugega starostnega obdobja. V Vrtec Bukovica naj bodo vključeni otroci iz prvega starostnega obdobja iz cele občine ter iz drugega starostnega obdobja. V vrtec Vogrsko bi, prav tako kot v Renčah, vključevali otroke le iz drugega starostnega obdobja.

S takšno ureditvijo bi vrtec v Bukovici prevzel osrednjo vlogo pri varstvu otrok prvega starostnega obdobja. V primeru zmanjšane števila otrok med prazniki in počitnicami bi bilo tako organizirano varstvo le v Vrtcu Bukovica.

S tem predlogom bi optimalno izkoristili prostorske kapacitete (trenutna ureditev zmanjšanje notranje igralne površine velja le še do 31.8.2023), racionalizirali stroške in okrepili možnost soodločanja ter razvili logistično in operativno prijaznejšo rešitev.

**Število učencev na oddelek se bistveno ne spreminja**

**Graf 28: Število učencev na oddelek v osnovnih šolah v Občini Renče-Vogrsko v šolskih letih 2017/2018 do 2020/2021**


**OBČINA RENČE-VOGRSKO**


Vir: Statistični urad Republike Slovenije, SiStat

Število učencev na oddelek v osnovnih šolah občine je v zadnjih petih šolskih letih dokaj konstantno, vendar nižje od regijskega in slovenskega povprečja. Iz tega je moč sklepati, da so zaradi manjšega števila učencev na oddelek vzpostavljeni boljši pogoji učnega procesa, s čimer je tudi pouk bolj kakovosten.

Na ravni občine delujejo Osnovna šola Lucijana Bratkoviča Bratuša Renče, Podružnična osnovna šola Bukovica in Podružnična osnovna šola Vogrsko (podružnica Osnovne šole Ivana Roba Šempeter pri Gorici). Največ učencev s stalnim prebivališčem v Občini Renče-Vogrsko obiskuje Osnovno šolo Lucijana Bratkoviča Bratuša Renče oziroma njeno podružnično šolo v Bukovici. V matično Osnovno šolo Lucijana Bratkoviča Bratuša Renče obiskujejo tudi učenci iz zaselka Gradišče, saj ta zaselek sodi v šolski okoliš navedene šole. Učenci iz naselja Vogrsko do vključno petega razreda obiskujejo Podružnično šolo Vogrsko, od šestega razreda naprej pa obiskujejo njeno matično šolo, to je Osnovno šolo Ivana Roba Šempeter pri Gorici. Podružnična šola Vogrsko je namreč premajhna, da bi lahko izvajala funkcijo matične šole (od prvega do devetega razreda). Avtobusni prevoz učencev, ki nadaljujejo osnovnošolsko izobraževanje na OŠ Ivana Roba Šempeter pri Gorici organizira in plačuje Občina Renče-Vogrsko. Voznega reda ni, saj ne gre za redni linijski prevoz, ampak sta za vsako šolo določena urnika prevozov. Učence, ki imajo po pouku še izbirne vsebine in zato ne morejo po urniku na avtobus, se prevaža tudi s šolskim kombijem.

Učenci iz Renč, ki obiskujejo OŠ Lucijana Bratkoviča Bratuša Renče, prihajajo do šole peš ali s kolesom. Načrt šolskih poti v primeru nevarni poti predvideva upravičenost do prevoza. V naselju Renče ni nevarnih točk, saj so povsod na poti do osnovne šole omogočeni pločniki.

Ustanovitev enotnega šolskega okoliša na območju Občine Renče-Vogrsko bi bila v skladu z Uredbo o merilih za oblikovanje javne mreže osnovnih šol, javne mreže osnovnih šol in zavodov za vzgojo in izobraževanje otrok in mladostnikov s posebnimi potrebami ter javne mreže glasbenih šol, ki v 9. členu navaja, da so »podlaga za določitev šolskega okoliša oz. območja podružnične šole prostorski okoliš, naselje ali krajevna skupnost«. Ustanovitev enotnega šolskega okoliša bi pozitivno vplivala na spoznavanje otrok in staršev, ki bivajo v občini Renče-Vogrsko, na poznavanje krajev v občini ter spoznavanje prepletenosti krajevnih skupnosti. Takšna spremenjena izobraževalna platforma in druženje mladih občanov in njihovih staršev bi lahko imela številne dolgoročne pozitivne multiplikativne učinke na razvoj ORV.

Združitve v enoten šolski okoliš in dodaten vpis učencev v OŠ Renče, od 6. razreda dalje, ne bi zahtevala dodatnega vlaganja v prostorske pogoje in infrastrukturo na OŠ Renče, temveč bi prinesla racionalizacijo stroškov na področju prevozov in nadstandardnih programov učencev. V prehodnem obdobju bi učenci, ki so že vpisani na OŠ Ivana Roba Šempeter pri Gorici, ohranili vse pravice, ki jim pripadajo po zakonu (prevoz, subvencionirani delovni zvezki).



## OBČINA RENČE-VOGRSKO

### Zagotavljanje kakovostne prehrane

Trenutno šolsko in vrtčevsko prehrano ter kosila za zunanje uporabnike (uporabniki pomoči na domu ter starejši občani) zagotavlja kuhinja na OŠ Renče. Kuhinja ne ustreza današnjim funkcionalnim standardom za pripravo hrane in je premajhna glede na povpraševanje oziroma kapacitete, ki jih mora zagotavljati. Zgrajena je bila leta 1983 za zagotavljanje približno polovične kapacitete obrokov od trenutne.

Danes se v kuhinji pripravi:

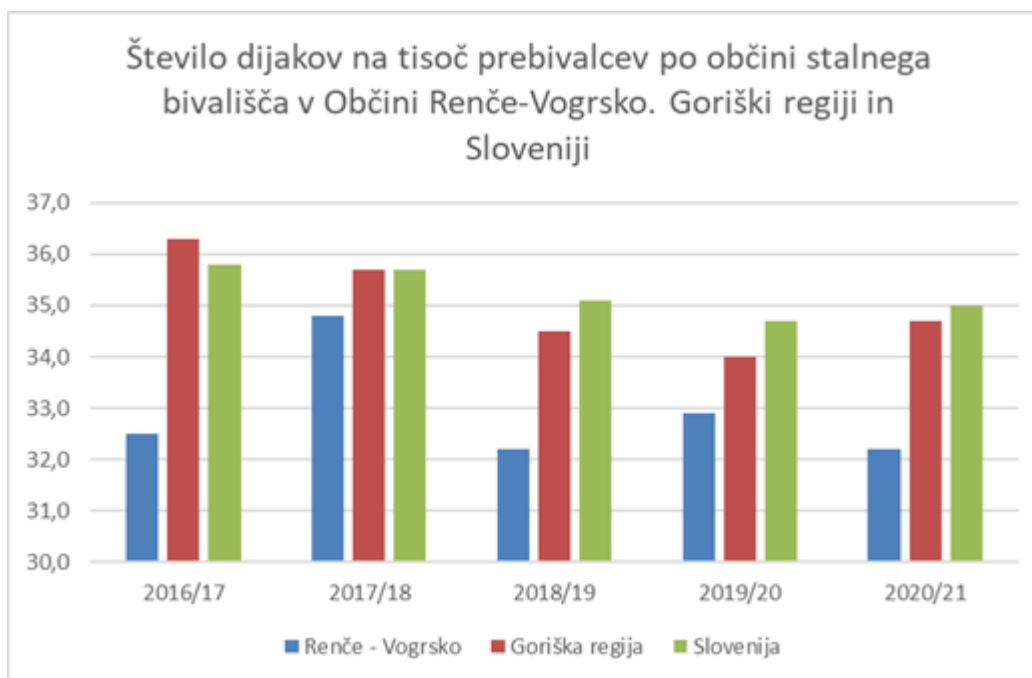
- šola: 250 kosil, 300 malic, 170 popoldanskih malic. 20 obrokov je dietnih in se jih pripravljajo individualno glede na dieto, ki jo predpiše zdravnik.
- vrtec: 120 malic, kosil, popoldanskih malic
- zaposleni: 20 malic, 10 kosil
- zunanji: 30 kosil se pripravljajo v termo posode za odvoz.

Poleg tega je glede na kapacitete premajhna tudi šolska jedilnica, širitev kuhinje in jedilnice pa je na trenutni lokaciji skoraj nemogoča (izgubili bi vsaj dve učilnici in zunanje zelene površine).

Če bi ob POŠ Bukovica vzpostavili novo centralno kuhinjo, bi lahko zagotavljala oskrbo za vse vrtčevske in šolske otroke na OŠ Renče, POŠ Bukovica in POŠ Vogrsko in ustrezne obroke tudi za zunanje uporabnike, katerih število iz leta v leto narašča. Večje povečanje je predvideno tudi ob vzpostavitvi Dnevnega centra za starejše občane. V tem primeru kuhinja v Renčah postane razdelilna kuhinja, del kuhinje pa bi preoblikovali v jedilnico, ki je že dolgo premajhna. Poleg tega omenjena rešitev omogoča tudi nemoteno zagotavljanje obrokov uporabnikov v času gradnje novih kapacitet.

### Število dijakov na tisoč prebivalcev je dokaj konstantno

**Graf 29: Število dijakov na tisoč prebivalcev po občini stalnega bivališča v šolskih letih 2016/2017 do 2020/2021**



Vir: Statistični urad Republike Slovenije, SiStat

Iz Občine Renče-Vogrsko kot stalnega prebivališča je srednje šolo v obravnavanih šolskih letih obiskovalo **32** dijakov na tisoč prebivalcev, z izjemo šolskega leta 2017/2018, ko je bilo le te-teh 35 na tisoč prebivalcev. Na ravni Goriške regije in Slovenije je srednje šolo v šolskem letu 2020/2021 obiskovalo 35 dijakov na tisoč prebivalcev.

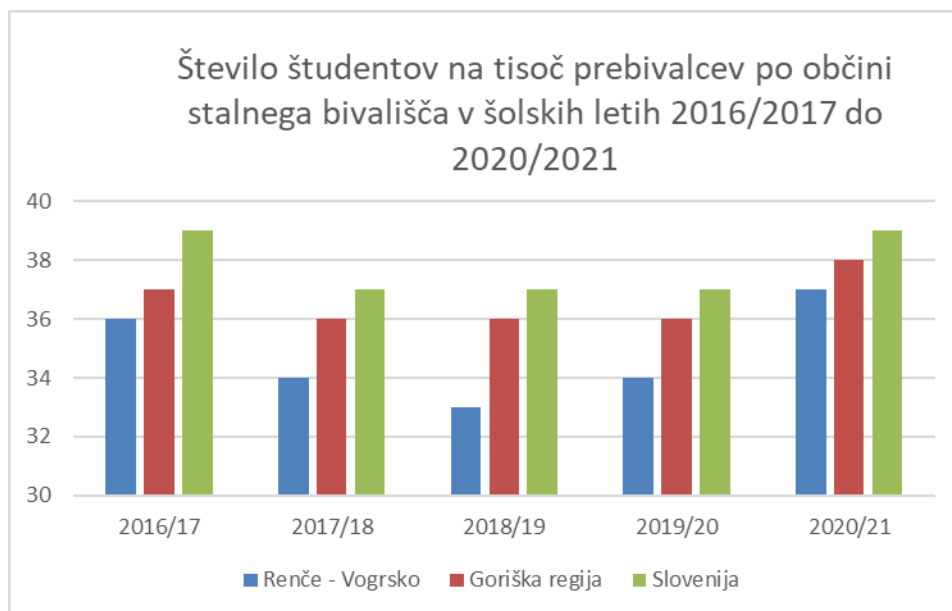
Občinski svet Občine Renče-Vogrsko sprejema zadnjih deset let sklep za dodatno subvencioniranje dijaških vozovnic v okviru javnega prevoza, ki vključuje tako avtobusni prevoz kot tudi vlak, in sicer pomeni ta subvencija dodatnih 40% popusta na omenjeni javni prevoz.



## OBČINA RENČE-VOGRSKO

### Število študentov na tisoč prebivalcev varira

**Graf 30: Število študentov na tisoč prebivalcev po občini stalnega bivališča v šolskih letih 2016/2017 do 2020/2021**



Vir: Statistični urad Republike Slovenije, SiStat

Število študentov na tisoč prebivalcev iz Občine Renče-Vogrsko v obravnavanih šolskih letih varira od najmanj 34 (2018/2019) do največ 37 študentov na tisoč prebivalcev v šolskem letu 2020/2021. V Goriški regiji je bilo v letu 2020/2021 38 študentov na tisoč prebivalcev, v Sloveniji pa 39 študentov na tisoč prebivalcev. S ciljem približevanja regijskemu in slovenskemu povprečju bo potrebno zasnovati ukrepe, ki bodo spodbujali mlade k vpisu v terciarno izobraževanje.

#### Institucije, ki delujejo v Občini Renče-Vogrsko na področju izobraževanja:

- Osnovna šola Lucijana Bratkoviča Bratuša Renče;
- Vrtec Renče;
- Podružnična Osnovna šola Bukovica;
- Vrtec Bukovica;
- Osnovna šola Ivana Roba Šempeter pri Gorici, podružnična šola Vogrsko;
- Osnovna šola Ivana Roba Šempeter pri Gorici – Vrtec Zvezdica Vogrsko;
- Waldorfski vrtec Kresnica;
- Šola petja in glasbe Barbare Šinigoj;
- Lampyris, društvo za razvoj Waldorfske pedagogike.

#### 2.6.3. Društvene aktivnosti

Delovanje društev na območju Občine Renče-Vogrsko je zelo intenzivno, na ravni občine so organizirane številne že tradicionalne športne, kulturne in turistične prireditve in dogodki.

#### Šport

Občina naj namenja pozornost vsem rekreativnim športom, v tekmovalnem smislu pa naj posebej podpira športne discipline, ki so že dosegale vidne rezultate na regijskem, državnem ter mednarodnem nivoju in imajo dolgoletno društveno tradicijo. To so **gimnastično športno društvo Partizan, Nogometno društvo Renče in Kotalkarski klub Renče**. Omenjenim športnim disciplinam je nujno potrebno zagotavljati ustrezne infrastrukturne pogoje.



## OBČINA RENČE-VOGRSKO

Sosvet za šport naj obravnava projekt **širitve Športnega parka v Renčah** in določi realno dinamiko ter najbolj nujno infrastrukturo za razvoj rekreativne in tekmovalne dejavnosti (dodatno nogometno igrišče, malo nogometno igrišče z umetno travo, atletsko stezo, igrišče za košarko in rokomet, igrišči za tenis in odbojko na mivki, balinišče). Med drugim naj se opredeli tudi do možnosti izgradnje (naravnega) bazena. Podobno naj Sosvet stori tudi **za športno infrastrukturo na Vogrskem**, predvsem glede izgradnje večnamenske dvorane in nujno potrebnih zunanjih igrišč (mali nogomet, košarka).

### Dogodki in prireditve

**Prireditveni prostor Lakeness** leži na slikovitem prizorišču ob jezeru v Volčji Dragi. V idiličnem okolju ob jezeru in pod krošnjami dreves lahko v poletnem času obiskovalci uživajo v glasbi, športu, kulturi in zabavi, ki je namenjena vsem generacijam.

Občina Renče-Vogrsko sodeluje tudi v regionalnih prireditvah kot so Ultra trail Vipava Valley s postojanko v Renčah, Rally Nova Gorica s hitrostno preizkušnjo na trasi Renče-Temnica ter Slovenia Tour – kolesarska dirka po Sloveniji.

Društvo za kulturo, turizem in razvoj Renče organizira v juliju že tradicionalno etnološko obarvano prireditev **Mohorjevo**, v okviru katere poteka prikaz domačih običajev, predstavitev renških zaselkov, lokalne kulinarike, ljudskih oblačil, ne manjka pa niti športnih aktivnosti kot je spust po reki Vipavi.

Drugi oziroma tretji vikend v juniju poteka dvodnevni krajevni praznik na Vogrskem, ki je športno (pohod, škulja,...), zabavno in kulturno obarvan.

Krajevna skupnost Bukovica-Volčja Draga tudi organizira tradicionalni dogodek, in sicer vsako leto 19. septembra v spomin na požig vasi in streljanje vaščanov med II. svetovno vojno.

V Renčah poteka vsako leto konec marca **Šalamjada**, to je tradicionalna prireditev ocenjevanja domačih salam. Prireditev spodbuja in podpira pridelovalce salam, ohranja tradicijo in oživlja kulinariko.

Na lokacijah opuščenih glinokopov v Renčah in na Vogrskem letno potekajo **»Offroad« prireditve** v organizaciji Društva ljubiteljev terenskih vozil, OFF ROAD EXTREME TEAM in Društva ljubiteljev terenskih vozil 4x4 LIJAK. To so tradicionalne tekme s terenskimi vozili, kjer se ljubitelji adrenalina preizkusijo v hitrostni in težavnostni vožnji po zahtevno prirejenem terenu.

Tradicionalno **Martinovanje** se začne z Martinovo furengo - z vozom in vprego se možje podajo od vinarja do vinarja na nabor vzorcev vina. Zbrano vino furenga pripelje v Bukovico, kjer se nadaljuje z blagoslovom vina in odprtjem soda. Dogodek vsako leto popestri tudi zabavni program z degustacijo vin lokalnih vinarjev in številnih kulinarčnih dobrot.

V prazničnem decembru poteka že tradicionalni prižig novoletnih lučk v vseh treh krajevnih skupnostih, ki vključuje tudi prireditev.

Že tradicionalno v Renčah poteka **Božični potop**, v sklopu katerega potapljači pod vodo okrasijo novoletno jelko, na Vogrskem pa Pihalni orkester tradicionalno priredi božični koncert.


**OBČINA RENČE-VOGRSKO**
**Tabela 17: Pregled pomembnejših prireditev in dogodkov v Občini Renče-Vogrsko<sup>9</sup>**

<b>PRIREDITVE IN DOGODKI NA RAVNI OBČINE</b>	
<b>Mohorjevo</b>	Prireditev se odvija v Renčah na različnih prizoriščih. To je tradicionalna etnološko obarvana prireditev, ki poteka vsako leto med vikendom okrog 12.7. Aktivnosti obsegajo prikaz domačih običajev, predstavitev renških zaselkov, zabavni program, ponudbo hrane in pijače ter ples.
<b>Krajevni praznik Vogrsko</b>	3-dnevno dogajanje: 1. dan: koncert pevskih zborov; 2. dan: v soboto mednarodna škuljada podviaduktom z namenom tekmovanja ter ohranjanja tradicionalne igre s kamenjem. Zvečer sledi nastop gledališke skupine ter zabava s plesom. 3. dan: nastop pihalnega orkestra.
<b>Krajevni praznik Bukovica–Volčja Draga</b>	Prireditev poteka v Bukovici v kulturnem domu vsako leto 17. 9., prireditev je kulturno obarvana. Za organizacijo poskrbita KS Bukovica-Volčja Draga in Zveza borcev za vrednote NOB Bukovica-Volčja Draga.
<b>Martinovanje</b>	V Sloveniji in na Hrvaškem se dan sv. Martina praznuje predvsem kot praznik vina. Do tega dne se mošt obravnava kot nečisto in grešno novo vino, ki se ob blagoslovitvi spremeni v pravo vino. Tradicionalna hrana in pijača na ta dan so Marinova raca ali gos, klobase in zelje, kar se obvezno zalije z novim vinom. Praznovanje se je iz Vogrskega preselilo v Bukovico. Začne se z Martinovo furengo, ki se prevaža po občini in od vinarjev pobira vzorce vina na koncu pa sledi zaključek z zabavnim programom in degustacijo vin.
<b>Glasbeni večeri v KD Bukovica</b>	Občina organizira v sodelovanju z GD Nova enkrat mesečno koncerte raznovrstnih zvrsti. Ti potekajo celo leto razen julija in avgusta.
<b>Tekmovanje v kotalkanju</b>	Vsako leto poteka kotalkarska revija v decembru, ki jo organizira Kotalkarski klub Renče.
<b>Tekmovanje v gimnastiki</b>	Tekmovanje organizira Društvo Partizan.
<b>Turnir v nogometu</b>	Turnir organizira Nogometno društvo Renče.
<b>Baliranje</b>	Vsakoletno tekmovanje organizira Balinarski klub Renče.
<b>Škuljada</b>	Osnovni namen Športnega društva Škulja je obuditi in ponovno popularizirati staro, skoraj pozabljeno igro škuljanje. Društvo skrbi za ohranjanje žive dediščine teh krajev. ŠD Škulja čez leto organizira in izpelje doma več kot 10 tekmovanj, posamezne tekme se udeleži tudi čez sto igralcev iz Slovenije, Hrvaške in Italije. S tem društvom tudi pripomore k prepoznavnosti kraja, občine.
<b>Spust po Vipavi</b>	Športni dogodek, ki je bil dobro obiskan, vendar se je v zadnjih nekaj letih opustil. Organiziralo ga je društvo Partizan. Mogoče bi se ga lahko ponovno obudilo v sodelovanju z Ribiško družino.
<b>Offroad prireditve Renče</b>	Tekmovanje s terenskimi vozili, kjer se predvsem preverja tehnika vožnje in sposobnost prispetja na cilj po zahtevno prirejenem terenu. Poteka v Glinokopu v Renčah. Prireditev poteka prvi vikend v juliju.
<b>Offroad prireditve Vogrsko</b>	Tekmovanje s terenskimi vozili in štirikolesniki, kjer se predvsem preverja tehnika vožnje in sposobnost prispetja na cilj po zahtevno prirejenem terenu. Poteka v Glinokopu na Vogrskem. Prireditev poteka drugi vikend v juniju.

<sup>9</sup> Od leta 2020 so dogodki zaradi epidemije Covid19 omejeni skladno z ukrepi.


**OBČINA RENČE-VOGRSKO**

<b>Tekmovanje v frizbiju s psi</b>	Tekmovanje poteka v Renčah.
<b>Božični potop</b>	V Renčah se potapljači potopijo in okrasijo novoletno jelko pod vodo. Ob tej priliki obiše Dedek Mraz otroke v Renčah.
<b>Šalamjada</b>	V Renčah vsako leto konec marca v kulturni dvorani poteka tradicionalna prireditev ocenjevanja domačih salam. Prijava tekmovalcev poteka v dopoldanskem času, ocenjevanje strokovne komisije pa v popoldanskem času, sledi pokušina in ocenjevanje salam s strani občinstva in razglasitev rezultatov s plesom.
<b>Tabor preživetja v naravi</b>	OŠ Renče, Civilna zaščita Občine Renče-Vogrsko in občina v juniju organizirajo tabor za višje razrede osnovne šole. Vsako leto tabor preseneča z novostmi. V načrtovanje dejavnosti in vsebin tabora organizatorji predhodno vključujejo učence, ki predlagajo zanimiva izhodišča. Eno izmed njih je bila pobuda učencev, da udeleženci odidejo na prizorišče tabora en dan prej, pomagajo Civilni zaščiti pri vzpostavitvi tabora in naslednji dan deljejo kot mentorji mlajšim učencem. Prvi dan tabora učenci izkoristijo v celoti kot pouk v naravi za vse učence šole in podružnice.
<b>Pohod po Gregorčičevih poteh</b>	Pohod se prične v Renčah pri Spomeniku renškim zidarjem, pot se nadaljuje čez Rabatovec na Gradišče in nazaj v Renče. Tradicionalen pohod se organizira vsako leto sredi oktobra. Aktivnosti, ki potekajo v sklopu prireditve, so: pohod, kulturni program in pogostitev.
<b>Pohod na Trstelj</b>	Pohod se prične v Renčah in se nadaljuje na Trstelj.
<b>Gotardov koncert</b>	V maju poteka koncert, ki ga organizira Moški pevski zbor Lijak 1883.
<b>Božično - novoletni koncert</b>	Dogodek poteka 26.12., organizator je Pihalni orkester Vogrsko.
<b>Pomladni koncert</b>	Koncert organizira Pihalni orkester Vogrsko.
<b>Koncert ob materinskem dnevu</b>	Koncert organizira Šolski pihalni orkester Vogrsko.
<b>Kresovanje in dvigovanje mlaja</b>	Dogodek organizira KTD Vogrsko.

Vir: Projekt pospeševanja razvoja lokalnega gospodarstva z izrabo naložb v javno infrastrukturo posebnega pomena in z njo povezanih dogodkov, Projektno razvojni svet Občine Renče-Vogrsko, junij 2014

**Društva in klubi, ki delujejo v Občini Renče-Vogrsko na področju turizma, športa in kulture:**

- **Kulturna društva:**
  - o Kulturno turistično društvo Vogrsko - Godbeniška šola Vogrsko;
  - o Društvo za kulturo, turizem in razvoj Renče;
  - o Moški pevski zbor PROVOX Renče;
  - o Glasbeno društvo Pomlad;
  - o Glasbeno društvo N/EKS;
  - o Kulturno turistično in športno društvo Bukovica-Volčja Draga;
- **Športna društva in klubi:**
  - o Športno društvo Škulja Vogrsko;
  - o Športno društvo Partizan Renče;
  - o Športni balinarski klub Šampionka Renče;
  - o Nogometno društvo Renče;
  - o Košarkaško društvo Renc;
  - o Kotalkarski klub Renče;
  - o Konjeniško društvo Soča;
  - o Konjeniško društvo RANČ TANA;
  - o Klub tajskega boksa Yaksha Combat Team;
  - o Združenje Vipavskih ribičev;
  - o Jamarsko društvo Kraški leopardi;
  - o Jadralno društvo PIVOVAR;
  - o Teniški klub »Club 66«;
  - o Lovska družina Gorica;
  - o Ribiška družina Renče;
- **Društva s področja tehnične kulture:**
  - o ABC Sport Avto – Moto klub Nova Gorica;





## OBČINA RENČE-VOGRSKO

- Društvo ljubiteljev terenskih vozil, OFF ROAD EXTREME TEAM;
- Društvo ljubiteljev ekstremnih športov X SPORTS;
- **Druga društva:**
  - Društvo mladi Renče-Vogrsko;
  - Lions klub International Vogrsko.

### 2.6.4. Socialno varstvo

Na socialnem področju je potrebno poskrbeti za čim višjo stopnjo kakovosti življenja vseh občanov, s posebnim poudarkom na zagotavljanju socialne varnosti ranljivih skupin. Občina se tudi zavzema biti občina, prijazna invalidom. Tako je v letu 2015 pridobila listino »Občina po meri invalidov«. V ta namen je pripravila Analizo o položaju invalidov v občini ter Akcijski načrt za izboljšanje položaja invalidov v občini, pri čemer so poleg občinske uprave sodelovale tudi invalidske organizacije in druge institucije, ki dajejo pomemben prispevek za vključevanje invalidov v njihovo vsakdanje življenje. V letu 2019 je občinski svet Občine Renče-Vogrsko sprejel sklep o določitvi izhodišč za pripravo »Akcijskega načrta za izboljšanje in uresničevanje enakih možnosti invalidov v Občini Renče-Vogrsko za obdobje 2019-2023«. V fazi izvajanja so tudi razvojni projekti »Izboljšanje kakovosti življenja oseb z demenco na čezmejnem območju«, »EU kartica ugodnosti za invalide« ter »Pravna pomoč za invalide«.<sup>10</sup> Na sedežu občine je enkrat mesečno odprta tudi informacijska pisarna, ki invalidom nudi vse potrebne informacije. Organiziran je tudi brezplačni prevoz invalidov in starejših, izvajalec te storitve je Društvo paraplegikov severne Primorske s sedežem v Novi Gorici.

#### Institucije, ki delujejo v Občini Renče-Vogrsko na področju socialnega varstva:

- Center za pomoč na domu pod okriljem Doma upokoencev Nova Gorica;
- v urejanju je Dnevni center za oskrbo starejših občanov;
- tri krajevne organizacije Rdečega križa (Renče, Bukovica-Volčja Draga, Vogrsko), ki jih skladno s pogoji javnega razpisa sofinancira občina;
- tri krajevne organizacije Karitas (Renče, Bukovica-Volčja Draga, Vogrsko), ki jih skladno s pogoji javnega razpisa sofinancira občina;
- Zavetišče za varstvo brezdomnih občanov pod okriljem ŠENT Nova Gorica (Slovensko združenje za duševano zdravje), varstvo brezdomcev iz občine sofinancira občina skladno s pogodbo.
- Medic hotel v funkciji doma za starejše;
- Občina po meri invalidov – informacijska pisarna v Bukovici;
- Humanitarno društvo LEO CLUB Vogrsko;
- VDC Nova Gorica - Hiša sv. Justa na Vogrskem in Zaposlitveni center Zavod Štefanov center.

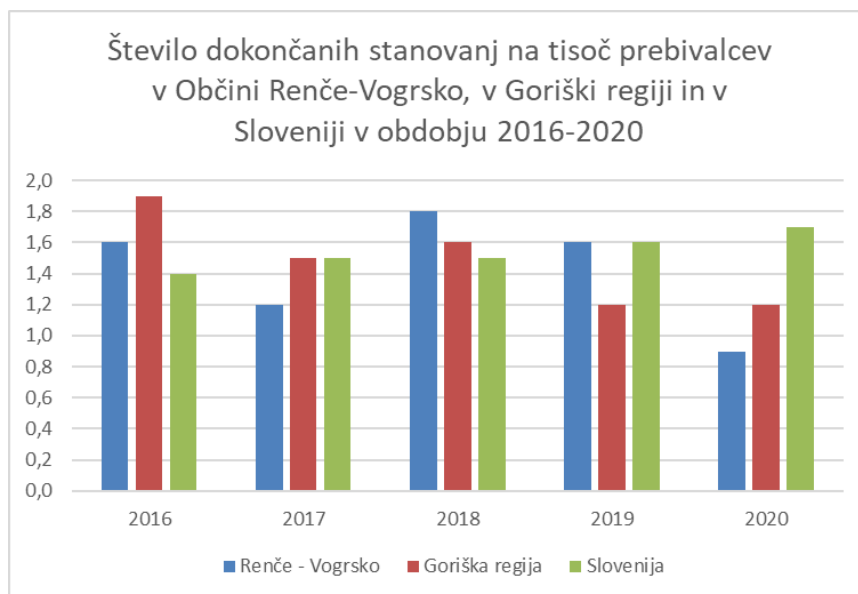
### 2.6.5. Varstvo in reševanje

#### Institucije, ki delujejo v Občini Renče-Vogrsko na področju gasilske in reševalne dejavnosti:

- Civilna zaščita;
- Prostovoljno gasilsko društvo Renče – Vogrsko;
- Javni zavod za gasilsko in reševalno dejavnost, Poklicna gasilska enota Nova Gorica.

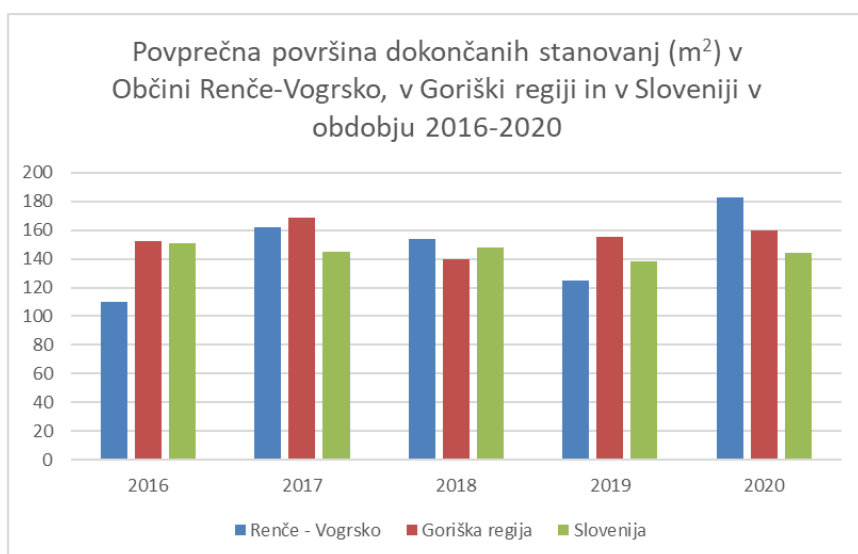
<sup>10</sup> Vir: spletna stran Občine Renče-Vogrsko: [https://www.rence-vogrsko.si/javni-zavodi-in-ustanove/zdravstvo-in-sociala/2017052213045357/obcina\\_po\\_meri\\_invalidov/#Ob%C4%8Dina%20po%20meri%20invalidov](https://www.rence-vogrsko.si/javni-zavodi-in-ustanove/zdravstvo-in-sociala/2017052213045357/obcina_po_meri_invalidov/#Ob%C4%8Dina%20po%20meri%20invalidov)




**OBČINA RENČE-VOGRSKO**
**2.6.6. Stanovanja**
**Graf 31: Število dokončanih stanovanj na tisoč prebivalcev v Občini Renče-Vogrsko, v Goriški regiji in v Sloveniji v obdobju 2016-2020**


Vir: Statistični urad Republike Slovenije, SiStat

Leta 2016 je bilo na ravni občine **1,6** dokončanih stanovanj na tisoč prebivalcev, kar je slabše od regijskega povprečja (1,9) in boljše od slovenskega povprečja (1,4). Leta 2020 je bilo na ravni občine **0,9** dokončanih stanovanj na tisoč prebivalcev, kar je slabše od regijskega povprečja (1,2) in slovenskega povprečja (1,7).

**Graf 32: Povprečna površina dokončanih stanovanj (m<sup>2</sup>) v Občini Renče-Vogrsko, v Goriški regiji in v Sloveniji v obdobju 2016-2020**


Vir: Statistični urad Republike Slovenije, SiStat



## OBČINA RENČE-VOGRSKO

V letu 2016 je bila povprečna površina dokončanih stanovanj v Občini Renče-Vogrsko le **110 m<sup>2</sup>**, v Goriški regiji 152 m<sup>2</sup>, v Sloveniji pa le 151 m<sup>2</sup>. V letu 2020 je bila povprečna površina dokončanih stanovanj v Občini Renče-Vogrsko kar **183 m<sup>2</sup>**, v Goriški regiji le 160 m<sup>2</sup>, v Sloveniji pa le 144 m<sup>2</sup>. Povprečna površina stanovanj se je torej v Občini Renče-Vogrsko v petih letih bistveno povečala in je v letu 2020 presegala tako regijsko kot tudi slovensko povprečje.

V prihodnosti bo potrebno zagotoviti urezne površine za stanovanjsko gradnjo. Potrebno bo revidirati nepozidana stavbna zemljišča, ugotoviti razloge za nepozidanost ter poiskati nadomestne površine v primeru nepozidljivosti obstoječih območij.

Strateške smernice na področju prostora so skladne z Državno prostorsko strategijo, ki prednost daje uporabi in obnovi obstoječih objektov ter se zavzema za revitalizacijo objektov, ki so opuščeni in v propadajočem stanju. Priporoča se pozidava že obstoječih večjih stavbnih zemljišč, ki omogočajo dozidavo ali dodatne samostojne objekte. Šele ko so omenjene možnosti izkoriščene, je smiselno širiti območja pozidave in spreminjati namembnost zemljišč iz kmetijskih v stavbne namene.

Prostorska zakonodaja omogoča odredbo vzdrževanja za propadajoče objekte. Občina lahko zakonske možnosti dodatno opredeli in določi v *Odluku o urejenosti naselji in kulturne krajine*, ki ga lahko sprejme občinski svet in bi v primerih, ko je motena urejenost kraja, omogočal učinkovito ukrepanje pristojnih služb (inšpektorat). Poleg gradnje samostojnih hiš je priporočljivo strateško načrtovanje in ozaveščanje prebivalstva o ugodnih vidikih gradnje ter visoki kakovosti bivanja v t.i. dvojčkih, verižno grajenih hišah ter večstanovanjskih objektih, ki ob cenovni dostopnosti omogočajo visoko stopnjo individualnosti in funkcionalnosti za stanovalce. Občina naj si prizadeva za namene takšne gradnje komunalno urediti (morda tudi odkupiti) primerna stavbna zemljišča, ki bi nato zasebnim investitorjem omogočala hitro in ugodno izgradnjo doma.

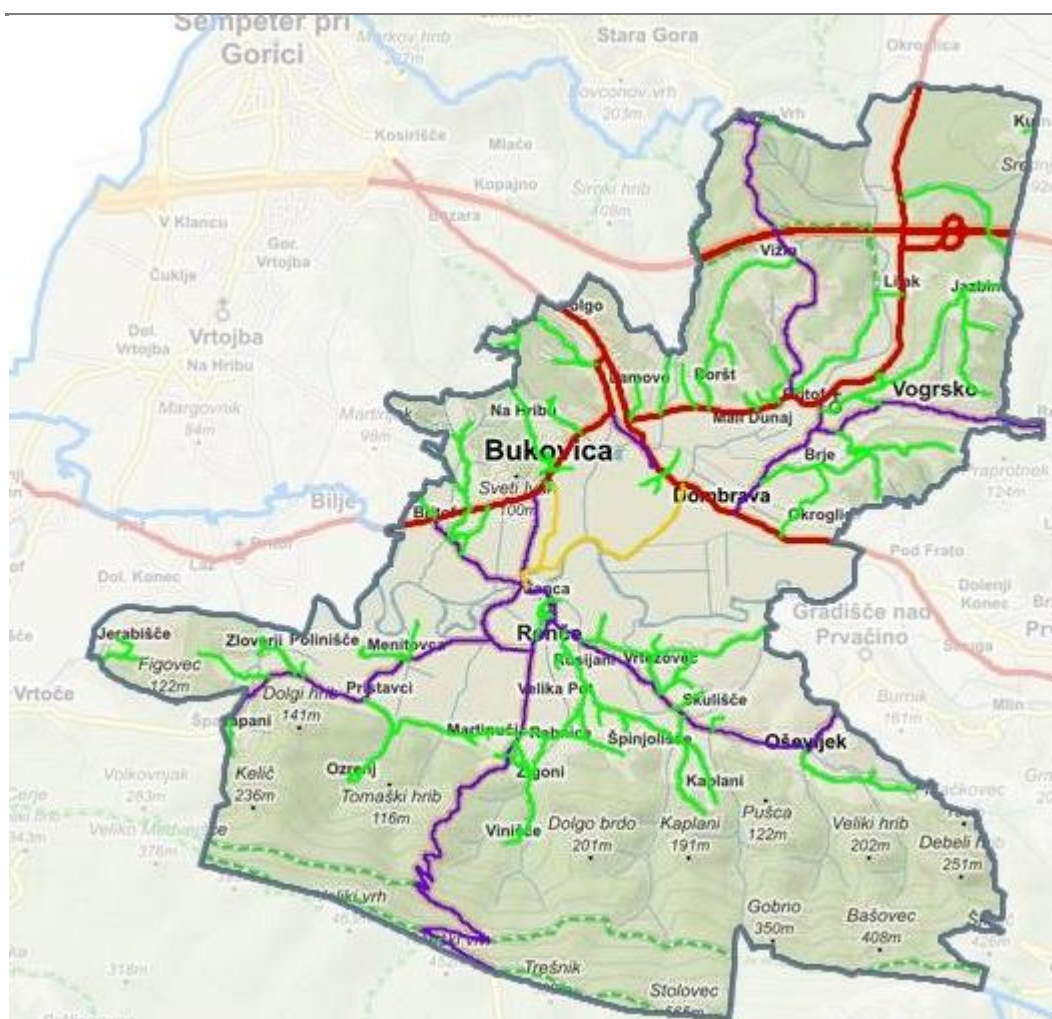
## 2.7 Prometna infrastruktura na območju Občine Renče-Vogrsko

V Občini Renče-Vogrsko je osrednja povezovalna smer vzdolž osi Vipavske doline na trasi od državne meje z Italijo oziroma območja mesta Nova Gorica proti Ljubljani. Stranske smeri prometnega povezovanja potekajo v smeri proti Šempetru pri Gorici, Dornberku, Štanjelu ter proti Krasu.

### Slika 7: Pregled cestne infrastrukture v Občini Renče-Vogrsko



**OBČINA RENČE-VOGRSKO**



Vir: PISO, [https://www.geoprostor.net/piso/ewmap.asp?obcina=RENCE\\_VOGRSKO](https://www.geoprostor.net/piso/ewmap.asp?obcina=RENCE_VOGRSKO)



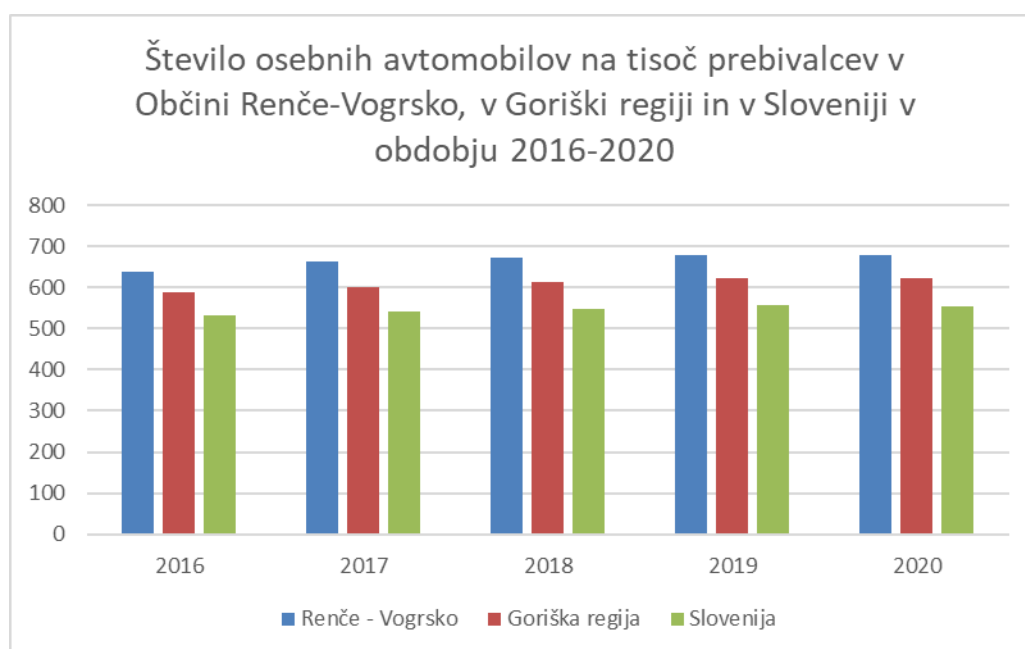
## OBČINA RENČE-VOGRSKO

### Pomanjkanje parkirnih mest

Na ravni občine primanjkuje parkirnih mest, zato bo potrebna dograditev parkirnih kapacitet ob obstoječih javnih objektih. Občina naj v obdobju veljavnosti strategije skrbi za ustrezno dograditjo parkirišč, tako zasebnih, ob novih in prenovljenih objektih, kakor tudi javnih, na novih javnih površinah. Prav tako naj v Renčah in na Vogrskem omogoči dodatno izgradnjo odprtih in pokritih rekreacijskih površin (igrišča).

### Visoka stopnja motorizacije

**Graf 33: Število osebnih avtomobilov na tisoč prebivalcev v Občini Renče-Vogrsko, v Goriški regiji in v Sloveniji v obdobju 2016-2020**



Vir: Statistični urad Republike Slovenije, SiStat

Na uporabo osebnih vozil ima vpliv tudi nadpovprečna stopnja motorizacije, ki je na ravni občine v letu 2016 znašala **638** osebnih vozil na 1.000 prebivalcev, v letu 2020 pa že **678** osebnih vozil na 1.000 prebivalcev. Občina Renče-Vogrsko ima najvišjo stopnjo motorizacije glede na regijsko in slovensko povprečje.

### Potencial za večji obseg kolesarjenja in pešačenja

V občini se kaže predvsem potencial za večji obseg kolesarjenja in pešačenja na eni ter javnega potniškega prometa in železnice na drugi strani. Gradnjo regionalnih kolesarskih povezav, predvsem z vidika zagotavljanja trajnostne mobilnosti, spodbuja tudi Ministrstvo za infrastrukturo, tudi v okviru Dogovorov za razvoj regij.

Željo po spremembi prometa in mobilnosti v občini so občani izrazili tako v okviru vprašalnika o zadovoljstvu s stanjem v občini kot tudi v okviru izvedenih delavnic. Večina udeležencev delavnic je izrazila željo po večji vlogi trajnostnih oblik mobilnosti, predvsem urejanja javnega, kolesarskega in peš prometa, s poudarkom na ureditvi za vse uporabnike in na povečanju prometne varnosti. Sočasno majhnost občine omogoča, da se pomembnejše spremembe doseže z manj zahtevnimi ukrepi.

### Premalo izkoriščen javni potniški promet kljub njegovi neposredni dostopnosti

V občini je vzpostavljena infrastruktura za izvajanje javnega potniškega prometa, vključno z železnico. Ponudbo javnega potniškega prometa v občini sestavljajo medkrajevni avtobusni in železniški potniški promet, ki pa je premalo izkoriščen.

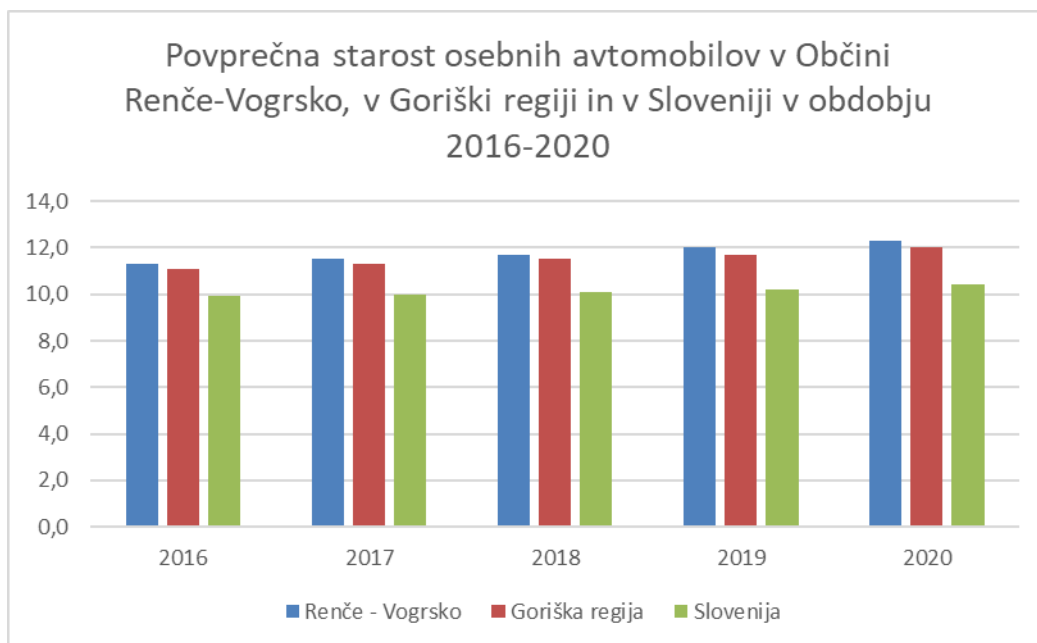
S povečevanjem javnega prometa, postavljanjem električnih polnilnic (trenutno sta postavljeni polnilnici v Bukovici in v Renčah) in pospeševanjem ukrepov trajnostne mobilnosti (povezano omrežje kolesarskih poti) si bo občina v prihodnje prizadevala zmanjšati stopnjo motoriziranosti. Občina bo pristopila k pripravi Celostne prometne strategije.



## OBČINA RENČE-VOGRSKO

### Povprečna starost osebnih avtomobilov nekoliko narašča

**Graf 34: Povprečna starost osebnih avtomobilov v Občini Renče-Vogrsko, v Goriški regiji in v Sloveniji v obdobju 2016-2020**



Vir: Statistični urad Republike Slovenije, SiStat

V občini je bila povprečna starost avtomobilov v letu 2016 **11,3** leta, v letu 2020 pa **12,3** leta, kar je več glede na izkazano povprečno starost osebnih avtomobilov v Goriški regiji in v Sloveniji.

### Institucije, ki delujejo v Občini Renče-Vogrsko na področju prometa: /

## 2.8 Okolje in prostor

Vlogo lokalnega središča imajo naselja Renče, Bukovica in Vogrsko, ostala naselja v občini pa so še Volčja Draga, Dombrava in Oševljek. Naselja Renče, Bukovica in Vogrsko se razvijajo kot lokalna središča z javnimi funkcijami občinskega pomena. Ostala tri naselja so pretežno podeželskega značaja in nimajo pomembnejše vloge v omrežju naselij. V njih sta prevladujoča kmetijstvo in bivanje<sup>11</sup>.

Razvoj krajine bo usmerjen v ohranjanje naravnih in kulturnih danosti ter ohranjanje biotske raznovrstnosti ob hkratnem zagotavljanju gospodarskega razvoja. Dejavnosti v krajini bodo umeščene v območja z največjimi potenciali zanje in najmanjšo ranljivostjo prostora, v skladu z naravnimi in kulturnimi danostmi, kvaliteto naravnih virov ter ogroženosti zaradi naravnih in drugih nesreč. Poleg kmetijstva, vodnogospodarskih ureditev in poselitve, bo občina v sodelovanju z drugimi deležniki znotraj posameznih krajin, omogočila razvoj turističnih in rekreacijskih dejavnosti.

### Potrebna je obnova in posodobitev delov vodovodnega omrežja

Razvoj sistema javne oskrbe s pitno vodo poteka v smeri zagotavljanja oskrbe na celotnih območjih naselij. Za zagotavljanje ustrezne oskrbe s pitno vodo Občina Renče-Vogrsko spodbuja obnovo in posodobitev vodooskrbnih sistemov ter njihovo povezovanje v bolj racionalne, učinkovite in strokovno nadzorovane sisteme.

<sup>11</sup> Odlok o Občinskem prostorskem načrtu Občine Renče-Vogrsko (Uradno glasilo Občine Renče-Vogrsko, št. 10/2014, 1/2015).





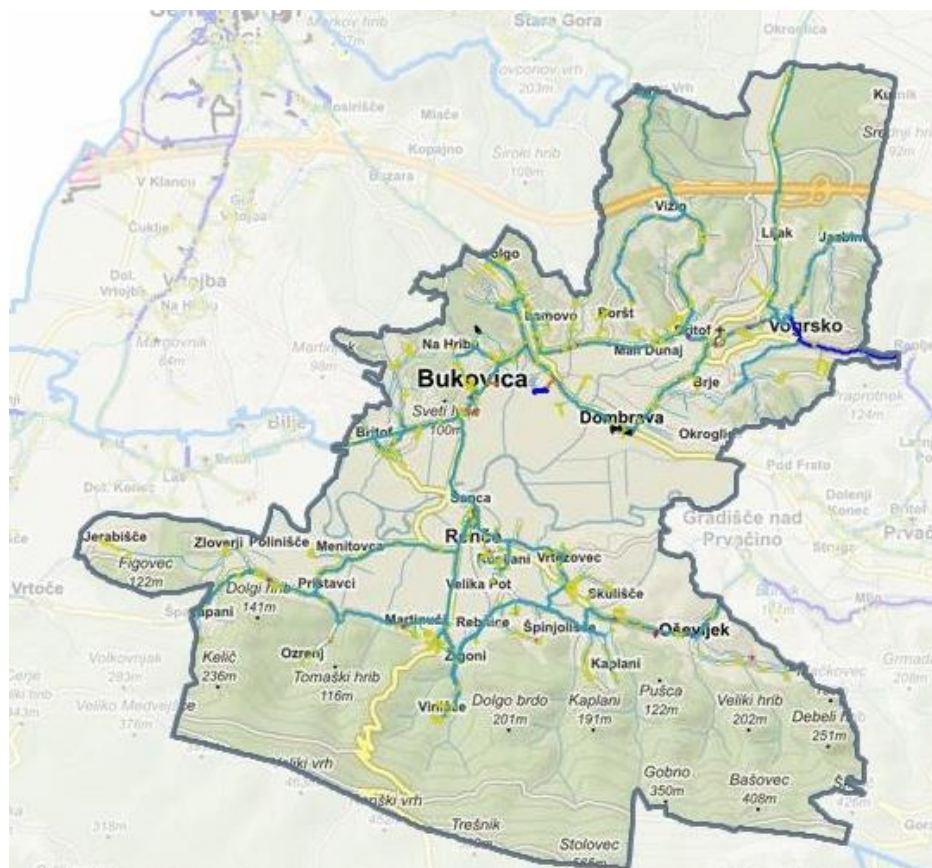
## OBČINA RENČE-VOGRSKO

Oskrba s pitno vodo v občini je zagotovljena iz dveh vodnih virov: Mrzlek in Hubelj. Za neoporečno pitno vodo skrbi javno podjetje Vodovodi in kanalizacija Nova Gorica d.d. Izvajalec javne službe izvaja naloge skladno s sprejetim Odlokom o oskrbi s pitno vodo (Občinski list, št. 9/2014) in Tehničnim pravilnikom – vodovod. Naselja Bukovica, Renče, Vogrsko, Bazara in Volčja Draga so na območju, ki se potencialno lahko napaja tako iz vodovodnega sistema Mrzlek (vodni vir Mrzlek) ali Hubelj (vodni vir Hubelj) vendar se zaradi neustreznih (premajhnih) profilov magistralnih in primarnih cevovodov (iz smeri Volčje Drage in Bukovice) Renče dejansko nahajajo na območju vododelnice obeh vodovodnih sistemov. Posledično so hitrosti v sistemu zelo majhne, starost vode pa velika. Obstaja tveganje, da bodo imeli uporabniki občasno težave s kakovostjo in organoleptično neustreznostjo pitne vode. Teh težav do sedaj ni bilo zaradi rednega spremljanja in ukrepanja upravjalca vodooskrbnega sistema. Občina je zaradi teh dejstev skupaj z izvajalcem javne gospodarske službe, družbo Vodovodi in kanalizacija Nova Gorica d.d., v izogib potencialnim težavam, pripravila ukrepe, ki so primarno potrebni za zagotavljanje rezervnega zajetja za pitno vodo (bodisi Mrzlek ali Hubelj) za naselja Bukovica, Renče, Vogrsko, Bazara in Volčja Draga, s katerimi se povečuje zanesljivost in varnost obratovanja vodovodnega sistema. Zato so za leto 2022 predvidene sledeče investicije:

- Rekonstrukcija magistralnega cevovoda na odseku med Bazaro in Volčjo Drago;
- Gradnja povezovalnega vodovoda Bilje Bukovica;
- Gradnja magistralnega cevovoda na odseku med Britofom in Rančami;
- Rekonstrukcija primarnega cevovoda na odseku med Renčam in Žigoni ter
- Rekonstrukcija primarnega cevovoda na odseku med Renčam in Arčoni.

S predvidenimi ukrepi bo povečana tako zanesljivost kot varnost obratovanja vodovodnega sistema. V primeru večjih okvar pa se lahko vodooskrba obravnavanega območja zagotavlja tudi samo iz enega vodohrana (vodnega vira).

**Slika 8: Vodovodno omrežje v Občini Renče-Vogrsko**



Vir: PISO, [https://www.geoprostor.net/piso/ewmap.asp?obcina=RENCE\\_VOGRSKO](https://www.geoprostor.net/piso/ewmap.asp?obcina=RENCE_VOGRSKO)



## OBČINA RENČE-VOGRSKO

### Odvajanje in čiščenje odpadne in padavinske vode se ureja

Kanalizacijsko omrežje zagotavlja odvajanje in čiščenje odpadne vode iz stavb ter odvajanje padavinskih voda s streh in utrjenih površin. Kanalizacija je ločena za padavinsko in za odpadno vodo.

Upravljaec obvezne javne službe odvajanja in čiščenja je javno podjetje Vodovodi in kanalizacija Nova Gorica d.d. Na ravni občine je delno zgrajeno kanalizacijsko omrežje, ki pa ni funkcionalno zaključeno. Na osnovi Uredbe o odvajanju in čiščenju komunalne in padavinske odpadne vode (Ur.l. RS, št. 88/11, 8/12, 108/13) in Odloka o odvajanju in čiščenju odpadnih, komunalnih in padavinskih voda (Občinski list, št. 27/2008) obsega javna služba naslednje naloge:

- odvajanje in čiščenje komunalne odpadne vode, ki se odvaja v javno kanalizacijo,
- prevzem komunalne odpadne vode in blata iz obstoječih greznic ter MKČN in njegovo obdelavo najmanj enkrat na tri leta,
- redno praznjenje nepretočnih greznic in odvoz ter obdelavo njihove vsebine v komunalni čistilni napravi (KČN),
- zagotavljanje izvedbe prvih meritev in obratovalnega monitoringa oziroma izdelavo ocene obratovanja za MKČN.

Uredba o odvajanju in čiščenju komunalne odpadne vode (Uradni list RS, št. 98/15 in 76/17) določa, da morajo lastniki svoje objekte priključiti na sistem javne kanalizacije. Nekatera območja, predvsem odročni, redkeje poseljeni kraji, zidanice, vikendi in počitniški objekti, pa nimajo urejene javne kanalizacijske mreže. Tam morajo lastniki sami na lastne stroške poskrbeti za čiščenje odpadnih voda, in sicer z namestitvijo male komunalne čistilne naprave namesto greznice. Nepretočne greznice so dovoljene samo v primeru, če so uporabniki pridobili soglasje upravljavca. Zakonodaja na tem področju se je že nekajkrat spreminjala, najaktualnejša odredba s konca leta 2015 pa nalaga, da je bilo potrebno greznice nadomestiti s čistilnimi napravami do konca leta 2021.

Odvajanje in čiščenje odpadne komunalne vode na ravni občine je trenutno rešeno z individualnimi greznicami in malimi komunalnimi čistilnimi napravami. Občina Renče-Vogrsko načrtuje povezavo strnjenih naselij na centralno čistilno napravo v Vrtojbi, ki se nahaja deloma na območju gramoznice, deloma na območju zaraščanja in gozdnega območja. Zaradi občutljivega recipienta z majhnimi pretoki in prav tako občutljive reke Vipave, v katero se Vrtojbica izliva, 1400 m od izpusta očiščene vode iz čistilne naprave, ter končno tudi Tržaškega zaliva v Jadranskem morju, se izvaja III. stopnja čiščenja odpadne vode z denitrifikacijo in defosfatizacijo. To je odstranitev hranil, ki povzročajo rast alg in posledično pomanjkanje kisika v vodotokih in morju. Izbrana MBR tehnologija omogoča visoko stopnjo čiščenja odpadne vode ter zagotavlja stabilnost parametrov na iztoku, s pomočjo membran pa ob enem zagotavlja ultrafiltracija, ki iz vode izloča tudi bakterije in viruse<sup>12</sup>.

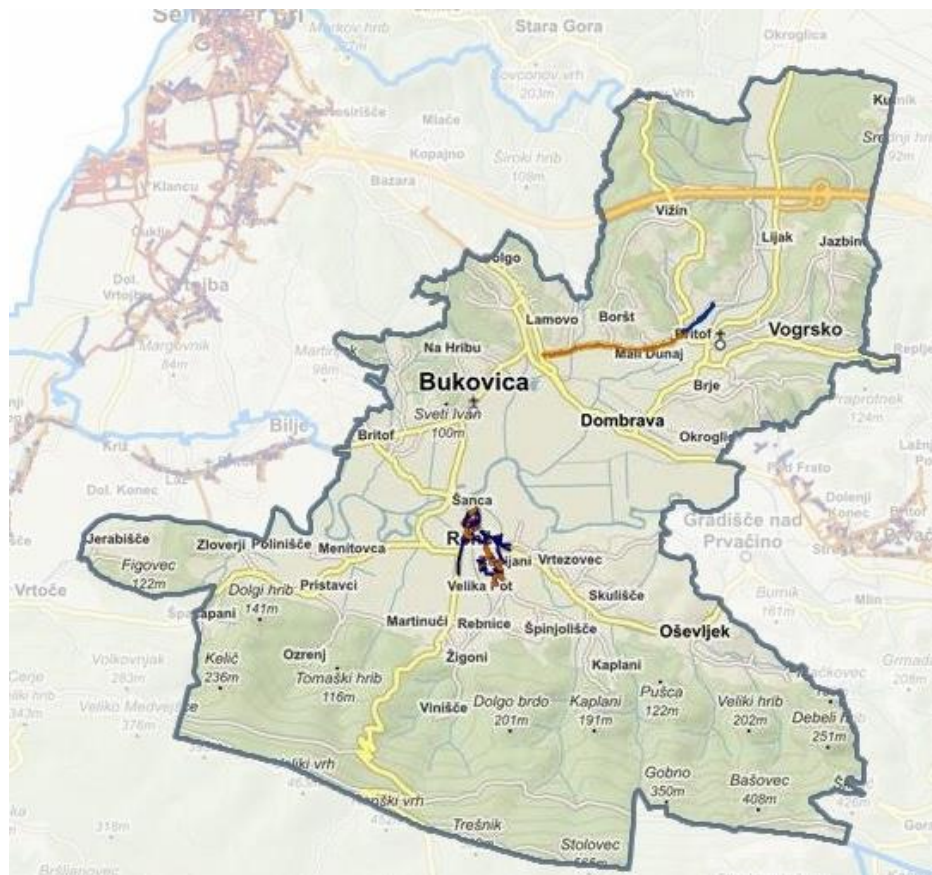
Projekt načrtovanja povezave strnjenih naselij na centralno čistilno napravo je finančno zelo zahteven, zato je predvideno še naprej individualno urejanje čiščenja odpadnih vod. Občina Renče-Vogrsko za spodbujanje gradnje malih komunalnih čistilnih naprav (MKČN) nudi subvencijo. V občini je trenutno 1336 greznic in 52 malih komunalnih čistilnih naprav. Odvoz grezničnih gošč in blata iz MKČN je urejen in ga izvaja javno podjetje. Greznične gošče in blato se ustrezno predela na centralni čistilni napravi v Vrtojbi. Priklon tega območja na Centralno čistilno napravo je predviden do konca leta 2023.

<sup>12</sup> Vir: Vodovodi in kanalizacija Nova Gorica d.d.: <https://www.vik-ng.si/nase-dejavnosti/sodelovanje-v-projektih/odvajanje-in-ciscenje>



## OBČINA RENČE-VOGRSKO

Slika 9: Kanalizacijsko omrežje v Občini Renče-Vogrsko



Vir: PISO, [https://www.geoprostor.net/piso/ewmap.asp?obcina=RENCE\\_VOGRSKO](https://www.geoprostor.net/piso/ewmap.asp?obcina=RENCE_VOGRSKO)

### Ravnanje z odpadki

Komunala Nova Gorica d.d. izvaja gospodarsko javno službo zbiranja in prevoza komunalnih odpadkov na območju občin Brda, Kanal ob Soči, Nova Gorica, Miren-Kostanjevica, Šempeter-Vrtojba in Renče-Vogrsko. Na območju teh občin se s storitvami zbiranja komunalnih odpadkov oskrbuje približno 23.000 gospodinjstev in približno 3.000 pravnih oseb. Za izvajanje storitev zbiranja komunalnih odpadkov se letno prevozi 685.000 kilometrov s specialnimi vozili, za kar je potrebno 258.000 litrov goriva. Stroške zbiranja komunalnih odpadkov skuša družba racionalizirati z optimizacijo tras, zaradi česar se v družbi uporablja sistem sledenja vozil.

Komunala Nova Gorica d.d. zagotavlja ločeno zbiranje komunalnih odpadkov tudi na ravni občine Renče-Vogrsko. Na celotnem območju občine se postopoma urejajo ekološke otoki. Občina ima urejen zbirni center za ločeno zbrane frakcije komunalnih odpadkov. Izkoriščene in nesaniirane površine pridobivalnega območja glinokopa Renče se do dokončne kote terena sanira z nenevarnimi gradbenimi odpadki in zemljinami, predelanimi v skladu z okoljevarstvenim dovoljenjem za obdelavo nenevarnih gradbenih odpadkov<sup>13</sup>.

V občini je na voljo 1 zbirni center v naselju Renče, po celotni občini pa je urejenih 34 ekoloških otokov. Občina je ena redkih občin, ki sofinancira prevoz za azbestne odpadke.

### Telekomunikacijska infrastruktura je v fazi dograjevanja

Sistem telekomunikacijskega omrežja je v razvoju, sčasoma bo zagotovljena širokopasovna povezava za vsa stavbna zemljišča. Vsa gospodinjstva bodo sčasoma imela dostop do internetnih priključkov. Na ravni občine

<sup>13</sup> Odlok o Občinskem prostorskem načrtu Občine Renče-Vogrsko (Uradno glasilo Občine Renče-Vogrsko, št. 10/2014, 1/2015).





## OBČINA RENČE-VOGRSKO

bodo vzpostavljene notranje lokalne optične povezave, ki bodo tvorile hrbtnico za vzpostavitev in omogočanje novih tehnologij.

### **Energetska infrastruktura je zadovoljivo urejena**

Vsa naselja so zadovoljivo opremljena z elektroenergetskim omrežjem. Temeljni dokument oskrbe z energijo je Lokalni energetski koncept, s katerim se zagotavlja stalna, zadostna in ekonomsko sprejemljiva oskrba z energijo. Pri nadaljnjem razvoju proizvodnje električne energije se načrtuje objekte za rabo obnovljivih virov energije kot so veter, geotermalna energija, biomasa in sončna energija z upoštevanjem učinkovitosti izbranega sistema ter prostorske, okoljske in družbene sprejemljivosti.

*Oskrba z električno energijo:* Območje občine se napaja po daljnovodih 20 kV iz RTP Vrtojba 110/20 kV. Srednje napetostno omrežje je v veliki večini nadzemno le priključki večjih odjemalcev so izvedeni kabelsko. Odjemalci se na območju občine napajajo preko 35-tih transformatorskih postaj v lasti Elektro Primorske in 7-ih v lasti odjemalcev. Območje občine Renče-Vogrsko z električno energijo oskrbuje Elektro Primorska d.d. Povprečna starost naprav omrežja je med 25 in 30 let. Pritožb na slabe napetostne razmere na Elektru Primorska ne beležijo, je pa bilo v zadnjih dveh letih veliko prekinitev zaradi prebojev in mehanskih poškodb kablovodov. V preteklih letih je bila opravljena zamenjava 20 kV kablovoda priključek za TP Renče II (Goriške opekarne). V pripravi je še zamenjava kablovoda Bilje I–Renče II. Predvidena je povezava med TP Oševljek–TP Gradišče nad Prvačino (zankanje omrežja) in TP Renče center–TP Tureli (zankanje TP Renče center). Razvoj srednje napetostnega omrežja je odvisen tudi od gradnje obrtne cone Opekarne. Večjo zanesljivost napajanja bo doprinesla rekonstrukcija RP Gradišče. Ker se območje občine napaja iz RTP Vrtojba in je ta kot celotna severna Primorska enostransko napajana po daljnovodu 110 kV, je za zanesljivo napajanje predvideno dokončanje daljnovoda 110 kV Vrtojba–Sežana.

Obstoječi visokonapetostni daljnovodi:

- DV 400 kV Divača – Redipuglia,
- DV 2x110 kV Gorica – Divača: razen med stebroma na stojnih mestih SM29 in SM40 (potek na območju naselja Renče).

Predvideni visokonapetostni daljnovod: DV 2x400 kV Divača – Redipuglia. V izdelavi je »Državni prostorski načrt za rekonstrukcijo dela daljnovoda 2 x 110 kV Gorica – Divača (odsek Renče)«. Vsa naselja so zadovoljivo opremljena z elektroenergetskim omrežjem. Do naselij potekajo 20 kV daljnovodi. Potrebno je sistematično in načrtno prestavljanje distribucijskih elektroenergetskih nadzemnih vodov v talno kabelsko kanalizacijo.

*Oskrba z zemeljskim plinom:* V občini ni na voljo distribucijskega omrežja zemeljskega plina za individualne uporabnike. Preko ozemlja občine sicer poteka prenosni plinovod, izvedena pa sta tudi samostojna priključka zemeljskega plina do podjetij Goriške opekarne d.d. v Renčah ter Tekstilna tovarna Okroglica d.d. v Dombravi.

*Oskrba s tekočimi gorivi:* V občini ni bencinskih servisov. Najbližji bencinski servisi so na hitri cesti Razdrto-Vrtojba ter v naseljih Dornberk, Šempeter in Nova Gorica.

Zasnova oskrbe občine z energijo temelji na izhodiščih prihodnjega razvoja občine in energetskih konceptih, ki tak razvoj omogočajo. Temeljni dokumenti oskrbe z energijo je lokalni energetski koncept, s katerim se zagotavlja stalna, zadostna in ekonomsko sprejemljiva oskrba z energijo. V občini je največja poraba energentov za ogrevanje v gospodinjstvih ter za potrebe v poslovnem sektorju. Največ, 59% stanovanj se ogreva na ELKO, sledi les z 46%. V občini se nahaja 8 javnih stavb v občinski lasti. Tri stavbe osnovnih šol in stavba KS Renče se ogrevajo z ELKO, ostale 4 stavbe pa z elektriko. Občina je postopoma celovito energetsko sanirala zgradbe v katerih se je porabilo največ energije, med katere sodijo OŠ Renče, POŠ Bukovica ter nenazadnje občinska stavba in Zadržni dom na Vogrskem. V letu 2018 je bil zgrajen nov energetsko učinkovit Zdravstveni dom Renče. Ostale javne stavbe se postopoma sanira v okviru investicijskega vzdrževanja. Večja podjetja v občini so Goriške opekarne d.d. in Tekstilna tovarna Okroglica d.d.. V obeh podjetjih imajo izveden priključek na zemeljski plin. V občini ni na voljo distribucijskega omrežja zemeljskega plina za individualne uporabnike. Med obnovljive vire energije velja izpostaviti lokalni potencial sončne energije, ki pa je bil v letu 2020 izkoriščen le v manjši meri. Primerna je postavitve sončnih kolektorjev za pripravo tople vode. Prav tako je smiselna postavitve sončnih elektrarn na strehe objektov predvsem za potrebe samooskrbe. Vse bolj so v uporabi toplotne črpalke, tako za ogrevanje kot tudi za proizvodnjo tople sanitarne vode. Manjši je potencial za izkoriščanje vetrne in vodne energije. Sicer na območju občine deluje ena mala hidroelektrarna na reki Vipavi. Lastnik je podjetje All G mont (neto moč 75 kW, okvirna letna proizvodnja znaša 324 MWh).



## OBČINA RENČE-VOGRSKO

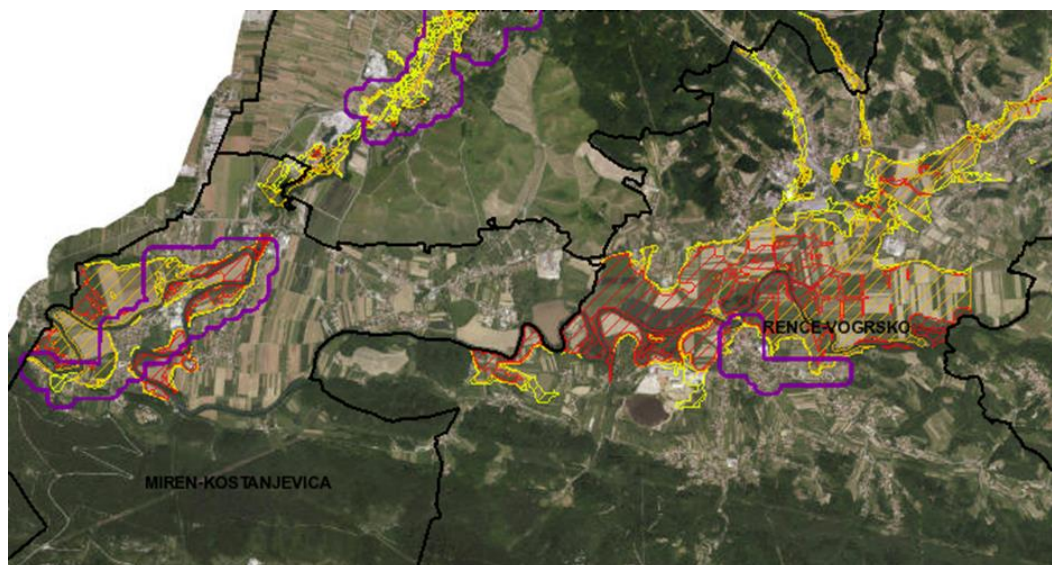
### Izvajanje protipoplavnih ukrepov je nujno

Problemi reke Vipave s pritoki so poplavna ogroženost nekaterih delov naselij in odprtega prostora, slaba kakovost vode, izguba funkcionalnih površin za zadrževanje visokih voda, osiromašenje vodnih in obvodnih habitatov in posledično zmanjšana samočistilna sposobnost. Z vodnogospodarskimi ureditvami, kot so izgradnja suhih zadrževalnikov, novih odtočnih kanalov ter drugih protipoplavnih ukrepov, je možno izboljšati in urediti odtočne razmere na vodotokih in odpraviti poplavnost ogroženih naselij (Renče).

Večja območja razreda velike poplavne nevarnosti zasledimo vzdolž celotnega dela reke Vipave v Občini Renče-Vogrsko.

Občina Renče-Vogrsko je v okviru čezmejnega projekta GREVISLIN izvedla pilotno investicijo v ureditev brežin Vipave v Renčah. Urejena je bila povezovalna pot med starim in novim mostom ter sanacija brežin med mostom in mlinom. Brežine ob Vipavi so urejene tako, da je zagotovljena večja poplavna varnost, hkrati pa je območje ob Vipavi tudi lepše urejeno.

### Slika 10: Območja pomembnega vpliva poplav ter območja razredov visoke, srednje in majhne poplavne nevarnosti



#### OBMOČJA POMEMBNEGA VPLIVA POPLAV (OPVP)



Območje razreda velike poplavne nevarnosti



Območje razreda velike poplavne nevarnosti

Območje razreda srednje poplavne nevarnosti



Območje razreda srednje poplavne nevarnosti

Območje razreda majhne poplavne nevarnosti



Območje razreda majhne poplavne nevarnosti

Vir: Atlas okolja, 2021

Z Načrtom zmanjševanja poplavne ogroženosti 2017-2021 je določeno, da Ministrstvo za okolje in prostor (v sodelovanju z ostalimi organi in institucijami v Sloveniji, ki sodelujejo pri izvajanju načrta) vsaki dve leti Vladi RS poroča o izvajanju negradbenih in gradbenih protipoplavnih ukrepov. V Načrtu zmanjšanja poplavne ogroženosti 2017-2021 za obdobje 2017-2019 (MOP, 2020) je v poročilu o izvajanju negradbenih in gradbenih protipoplavnih ukrepov obravnavano sledenje izvajanja ukrepov (del) na 17 porečjih Slovenije, med drugim tudi porečju Vipave.



## OBČINA RENČE-VOGRSKO

Protipoplavne ukrepe v Sloveniji izvajajo predvsem Direkcija RS za vode, Agencija RS za okolje in Uprava RS za zaščito in reševanje. Poročilo je pripravljeno za obdobje od julija 2017 dalje po posamičnih protipoplavnih ukrepih, tudi za porečje Vipava, iz načrta, in sicer:

- U1 Določevanje in upoštevanje poplavnih območij
- U2 Identifikacija, vzpostavitev in ohranitev razlivnih površin visokih voda
- U3 Prilagoditev rabe zemljišč v porečjih
- U4 Izvajanje hidrološkega in meteorološkega monitoringa
- U5 Vzpostavitev in vodenje evidenc s področja poplavne ogroženosti
- U6 Izobraževanje in ozaveščanje o poplavni ogroženosti
- U7 Načrtovanje in gradnja gradbenih protipoplavnih ukrepov
- U8 Izvajanje individualnih (samozaščitnih) protipoplavnih ukrepov
- U9 Redno preverjanje učinkovitosti obstoječih (gradbenih) protipoplavnih ureditev
- U10 Redno vzdrževanje vodotokov, vodnih objektov ter vodnih in priobalnih zemljišč
- U11 Izvajanje rečnega nadzora
- U12 Protipoplavno upravljanje vodnih objektov
- U13 Zagotavljanje finančnih resursov za izvajanje gospodarske javne službe urejanja voda
- U14 Priprava načrtov zaščite in reševanja ob poplavah
- U15 Napovedovanje poplav
- U16 Opozarjanje v primeru poplav
- U17 Interventno ukrepanje ob poplavah
- U18 Ocenjevanje škode in izvajanje sanacij po poplavah
- U19 Dokumentiranje in analiza poplavnih dogodkov
- U20 Sistemski, normativni, finančni in drugi ukrepi.

Pri vsem tem pa je potreben tudi nadzor in vodenje, kjer pa MOP ugotavlja, da se je z ustanovitvijo Direkcije RS za vode (kot organa v sestavi Ministrstva za okolje in prostor) stanje pri izvajanju protipoplavnih ukrepov v Sloveniji izboljšalo. Predvsem se je izboljšalo stanje pri izvajanju ti. negradbenih protipoplavnih ukrepov (npr. ozaveščanje o poplavni ogroženosti), v prihodnje pa pričakujemo, da se bo stanje še izboljšalo predvsem pri izvajanju gradbenih protipoplavnih ukrepov. V nadaljevanju povzemamo informativni pregled gradbenih protipoplavnih ukrepov v izvajanju (MOP, 2020) na celotnem porečju reke Vipave in sicer:

- Zadrževalnik Vogršček (dokončna ureditev),
- Ureditve na Vrtojbi,
- Suhi zadrževalnik Šempeter,
- Protipoplavni ukrepi - Zapučka in Čuklje,
- Večnamenska akumulacija Košivec,
- Nadvišanje nasipa na desnem bregu na vodotoku Vipava pri Prvačini,
- Ureditve potoka Potok v naselju Potok pri Dornberku in Dragi,
- Ureditev Vrtojbe pod zadrževalnikom Pikol,
- Suhi zadrževalnik Globočnik ali Lijak,
- Ureditev poplavnega območja za univerzitetni campus v Vipavi,
- Suhi zadrževalnik na Biljenskem potoku,
- Suhi zadrževalnik na Bukovškem potoku,
- Suhi zadrževalnik na potoku Lamovšček (Lamovšček 1 in 2),
- Suhi zadrževalnik na potoku Oševljek,
- Suhi zadrževalnik na potoku Vrtovinšček,
- Suhi zadrževalnik na potoku Malenšček,
- Suhi zadrževalnik na Branici,
- Suhi zadrževalnik na Močilniku,
- Suhi zadrževalnik na Pasjem repu,
- Protipoplavna ureditev Mirna - razbremenilni kanal,
- Protipoplavna ureditev pod Renčami – meander in izboljšanje poplavne varnosti Mirna.

**Institucije, ki delujejo na področju okolja in prostora:** Vodovodi in kanalizacija Nova Gorica, d. d., Komunala Nova Gorica, d.d., E 3, energetika, ekologija, ekonomija, d.o.o., Petrol d.d., Elektro Primorska d.d.



---

### 3 ANALIZA VPRAŠALNIKOV O ZADOVOLJSTVU S STANJEM V OBČINI RENČE-VOGRSKO

---

#### 3.1 Analiza vprašalnikov o zadovoljstvu občanov s stanjem v Občini Renče-Vogrsko

Vprašalnik je bil namenjen občanom in občankam s ciljem preverjanja njihovega zadovoljstva o kakovosti življenja v Občini Renče-Vogrsko. Vprašalnik je bil objavljen na spletni strani Občine Renče-Vogrsko:

<https://www.rence-vogrsko.si/strategija-razvoja-obcine-2022-2027/>

Vprašalnik je bil poslan po navadni pošti na vsa gospodinjstva v Občini Renče-Vogrsko (1.616 gospodinjstev). Izpoljenih in fizično vrnjenih je bilo 55 vprašalnikov, v okviru objavljenega spletnega vprašalnika pa je bilo pridobljenih 69 pravilno izpolnjenih vprašalnikov. Skupaj je bilo torej pridobljenih 124 pravilno izpolnjenih vprašalnikov, kar kaže na zanimanje občanov glede razvojnih ciljev in usmeritev občine v prihodnosti.

Vsako vprašanje je bilo ovrednoteno od 1 do 5, pri čemer pomeni:

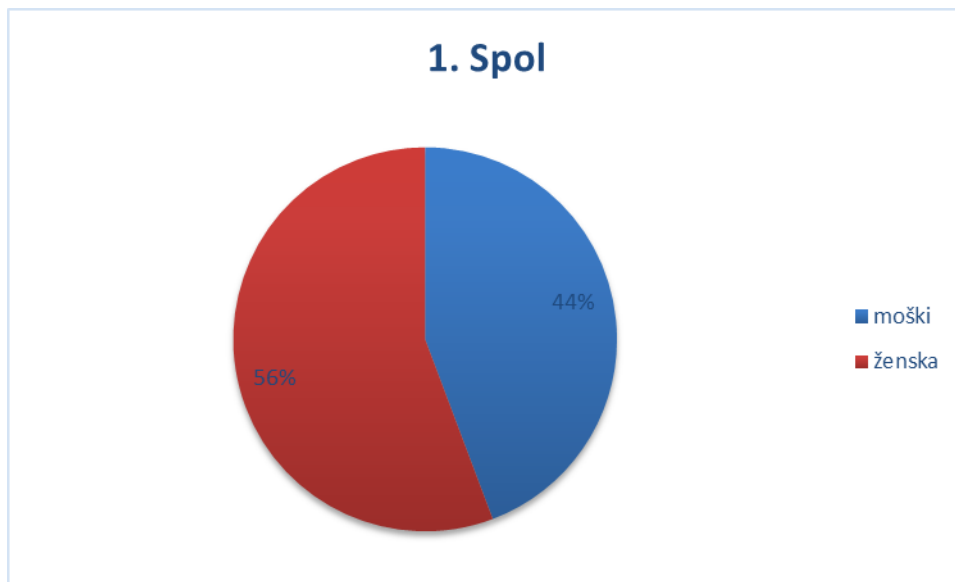
- 1 – zelo slabo
- 2 – slabo
- 3 – zadovoljivo
- 4 – dobro
- 5 – zelo dobro.

Za vsako vprašanje je bila izračunana povprečna vrednost. V nadaljevanju so predstavljeni rezultati vprašalnikov, v prilogi 1 pa so razvidne razlike med analizo spletnih vprašalnikov (odgovori mlajših krajanov glede na fizično oddane vprašalnike) ter med analizo fizično oddanih vprašalnikov (odgovori starejših krajanov glede na spletno vprašalnike).



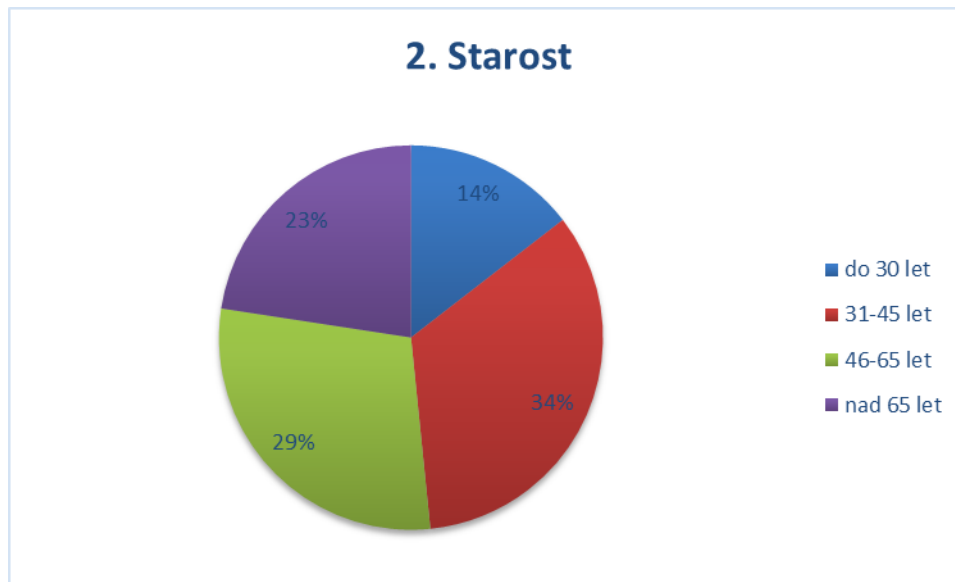
**OBČINA RENČE-VOGRSKO**

**Vprašanje 1: Spol**



Iz zgornjega grafa je razvidno, da je vprašalnik izpolnilo 44% moških in 56% žensk.

**Vprašanje 2: Starost**

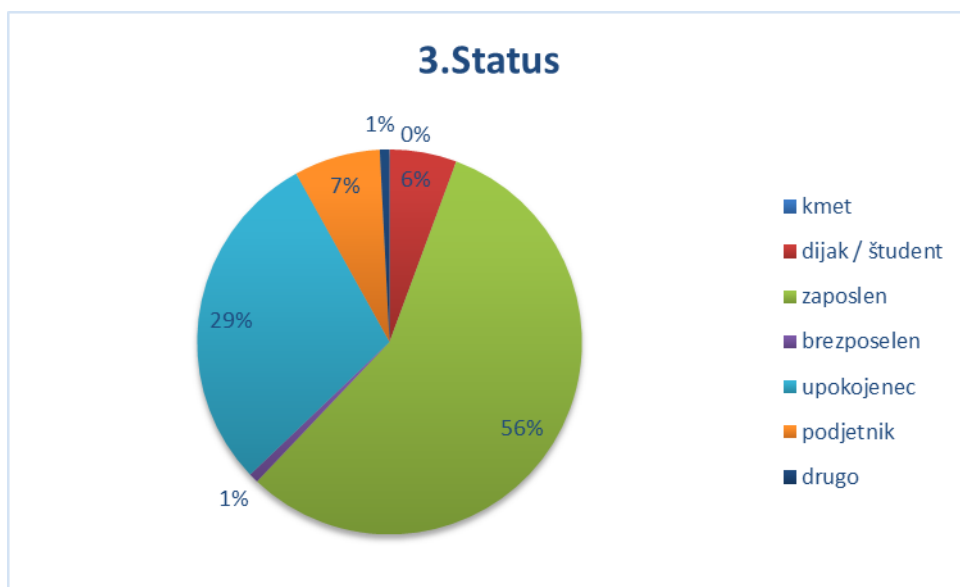


Vprašalnik je izpolnilo največ občanov, starih od 31-45 let (34%), tem so sledili občani, stari od 46-65 let (29%), 23% občanov, ki so izpolnili vprašalnik, so bili starostne skupine nad 65 let in 14% občanov, starih do 30 let.



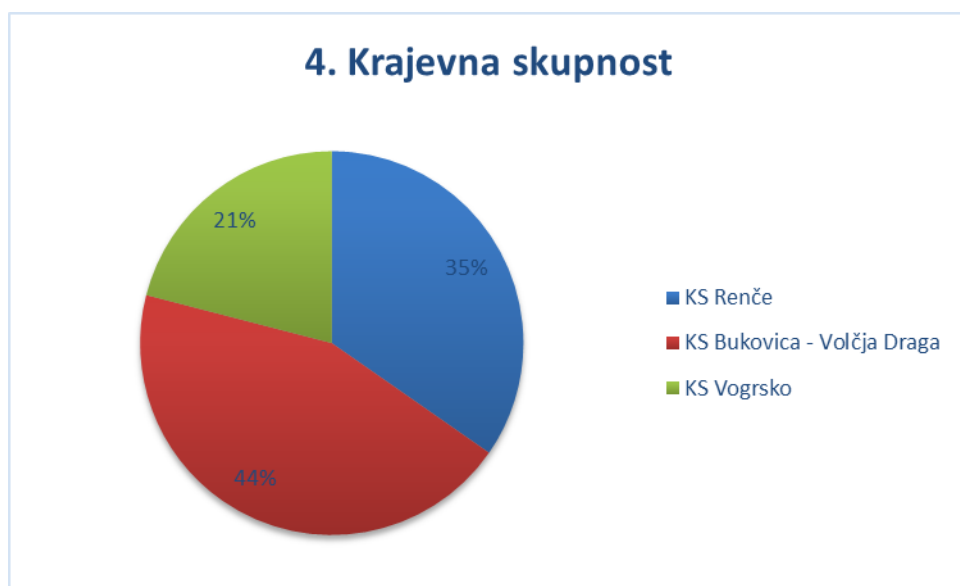
## OBČINA RENČE-VOGRSKO

### Vprašanje 3: Status



56% občanov, ki so izpolnili vprašalnik, so zaposleni, 29% je bilo kmetov, 7% podjetnikov ter 6% dijakov oziroma študentov.

### Vprašanje 4: Krajevna skupnost



Največ izpolnjenih vprašalnikov je prispelo iz KS Bukovica – kar 44%, 35% le-teh iz KS Renče ter 21% iz KS Vogrsko.



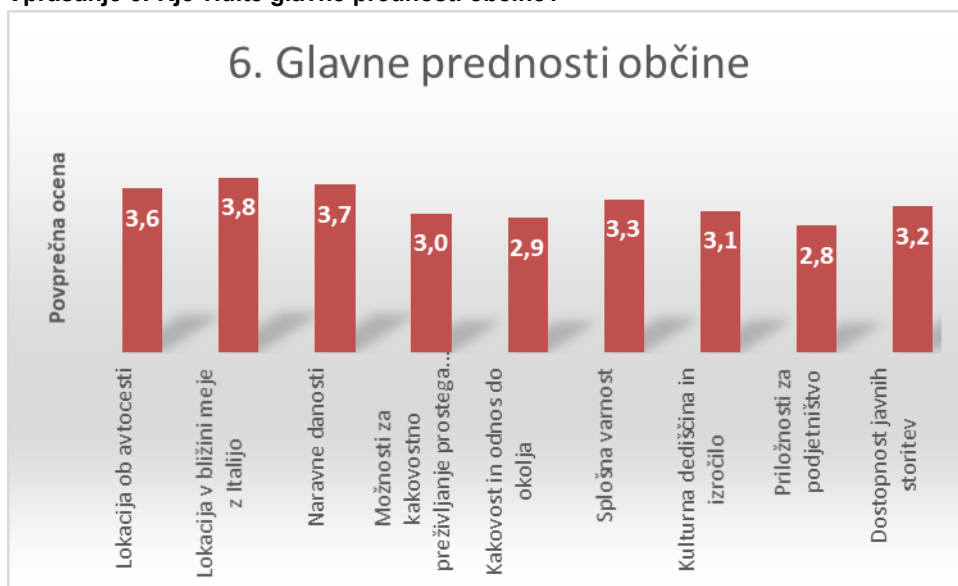
## OBČINA RENČE-VOGRSKO

### Vprašanje 5: Ocenite dosedanje stopnjo razvoja Občine Renče-Vogrsko!



37% občanov meni, da je Občina Renče-Vogrsko srednje dobro razvita (ocena 3), 35% občanov meni, da je delno razvita (ocena 2), 16% jih meni, da je dobro razvita (ocena 4), 11%, da je slabo razvita (ocena 1) in 1%, da je zelo dobro razvita (ocena 5). Povprečna ocena razvitosti občine po mnenju občanov je **2,62**.

### Vprašanje 6: Kje vidite glavne prednosti občine?



Glavne prednosti občine občani vidijo v lokaciji v bližini meje z Italijo (povprečna ocena 3,8), v naravnih danostih (povprečna ocena 3,7) ter v lokaciji ob avtocesti (povprečna ocena 3,6).





## OBČINA RENČE-VOGRSKO

### Vprašanje 7: Kako ocenjujete kakovost življenja v občini?



Povprečna ocena kakovosti življenja v občini je **3,24**. Primerjava s statističnimi podatki kaže, da občani relativno slabo ocenjujejo kakovost življenja v občini, saj so statistični podatki na ravni gospodarstva, družbenih dejavnosti in okolja boljši glede na regijsko oziroma slovensko povprečje.



Občani so najvišjo povprečno oceno namenili občutku varnosti v občini (3,6), kakovosti okolja (3,3) in možnosti rekreacije (3,2).





## OBČINA RENČE-VOGRSKO

Vprašanja 8, 9, 10: Kako ocenjujete kakovost življenja posameznih starostnih skupin v občini (otrok in mladine; mladih in mladih družin; starejših)?



Iz analize vprašalnikov je razvidno, da je bila najboljše ocenjena kakovost življenja za starejše občane (3,1), kakovost življenja za otroke in mladino je bila ocenjena s povprečno oceno 2,8, kakovost življenja za mlade in mlade družine pa s povprečno oceno 2,6.

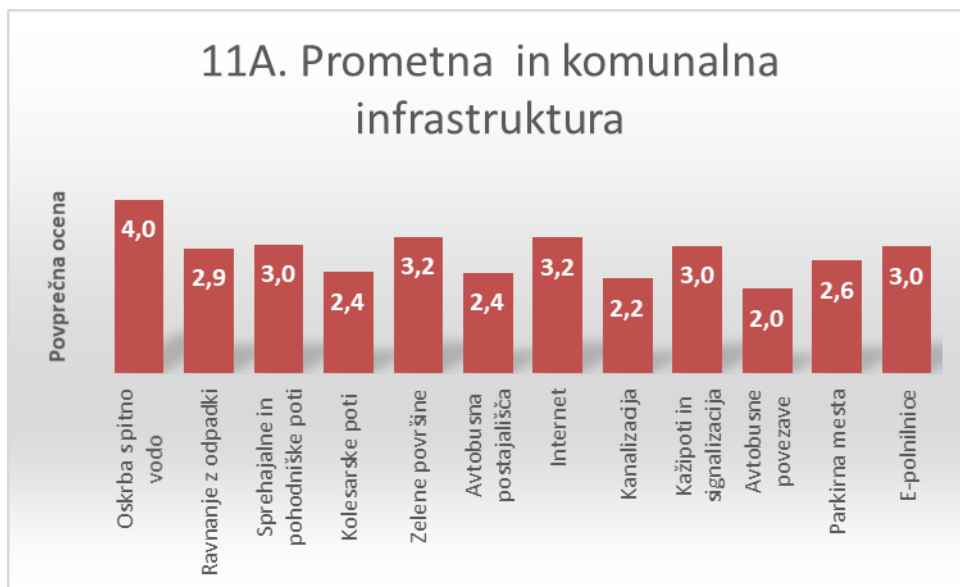
**Vprašanje 11: Kako ocenjujete prometno in komunalno infrastrukturo v občini?**





## OBČINA RENČE-VOGRSKO

Povprečna ocena prometne in komunalne infrastrukture je bila **2,23**, kar je skladno z rezultati na delavnicah s krajanji krajevnih skupnosti, ki so izpostavili potrebo po prenovi cestne in komunalne infrastrukture v nekaterih naseljih in zaselkih.



Najvišje povprečne ocene po podpodročjih urejene prometne in komunalne infrastrukture v občini so prejela sledeča področja: oskrba s pitno vodo (4,0), zelene površine (3,2), dostop do Interneta (3,2), sprehajalne in pohodniške poti (3,0), kažipoti in signalizacija (3,0) ter e-polnilnice (3,0).

Najslabše ocenjena je bila avtobusne povezave (2,0), kanalizacija (2,2), avtobusna postajališča (2,4) in urejenost kolesarskih poti (2,4).

### Vprašanja 12-20: Kako ocenjujete stanje spodaj navedenih dejavnosti v občini?





## OBČINA RENČE-VOGRSKO

Najbolje vsi vprašani ocenjujejo stanje vrtcev in šol (3,7), na drugem mestu raven zdravstvenih storitev (3,2), na tretjem mestu pa raven športne infrastrukture (2,9).

Najslabše je bilo ocenjeno stanje turizma (2,3) in raven storitvenih dejavnosti (2,6).

**Vprašanje 21: Katera področja bi morala občina še posebej izpostaviti v okviru priprave razvojne strategije?**



Občina bi morala največ pozornosti posvetiti komunalni infrastrukturi, kolesarskim povezavam, cestni infrastrukturi in dnevnim centrom za starostnike.



## 4 POVZETEK DELAVNIC

### 4.1 Povzetek delavnic, organiziranih v okviru krajevnih skupnosti

Delavnice s kraji krajevnih skupnosti (KS) so potekale:

- v sredo, 29.9.2021 ob 19. uri za kraje KS Vogrsko v telovadnici POŠ Vogrsko, Vogrsko 99, 5293 Volčja Draga;
- v četrtek, 30.9.2021 ob 19. uri za kraje KS Bukovica-Volčja Draga v dvorani Zorana Mušiča, Bukovica 43, 5293 Volčja Draga;
- v petek, 1.10.2021 ob 19. uri za kraje KS Renče v prostorih kulturne dvorane Renče, Trg 25, 5292 Renče.

Na delavnicah je bil predstavljen kratek povzetek analize stanja in časovni okvir priprave strategije razvoja. V nadaljevanju so se kraji aktivno vključili v razpravo in opredeljevali prednosti, slabosti, priložnosti in nevarnosti na ravni posamezne krajevne skupnosti. Vsi predlogi so bili zapisani na plakate, ki so viseli na kraju vseh delavnic.

Kraji so na samih delavnicah oddali tudi izpolnjene vprašalnike o zadovoljstvu nad stanjem v občini. Tisti, ki se delavnic niso uspeli udeležiti, so imeli možnost oddati izpolnjene vprašalnike v za to namenjene posode, ki so bile nameščene v vsaki krajevni skupnosti:

- KS Vogrsko (Bar in gostilna Padelca);
- KS Bukovica - Volčja Draga (prostor Občinske uprave);
- KS Renče (Bar na placu Renče).

### 4.2 Povzetek predlogov na delavnici KS Vogrsko

- **Družbene dejavnosti:**
  - Večnamenska dvorana ob Zadružnem domu;
  - Dvorec Vogrsko: zasebne aktivnosti ali družbeno koristne aktivnosti;
  - Aktivnosti Pihalnega orkestra – vloga pri povezovanju krajanov;
  - Aktivnosti društev – priložnost za povezovanje krajanov;
- **Gospodarstvo:**
  - Ureditev glinokopa;
- **Turizem:**
  - Spodbujanje nosilcev za nove prenočitvene kapacitete, vključno s kampi;
  - Urejanje povezanih kolesarskih poti;
- **Kmetijstvo:**
  - namakalni sistem;
- **Javna infrastruktura:**
  - Ureditev optičnega kabla;
  - Promet:
    - Ureditev cestne infrastrukture na način, da bodo upoštevani protipoplavni ukrepi (reka Vipava s pritoki);
    - Bližina avtoceste kot priložnost za nadaljnji razvoj (vpliv na turizem, gospodarstvo);
    - Javni prevoz:
      - za učence, ki obiskujejo OŠ;
      - ureditev postajališča Dombrava;
      - mestni avtobus s fleksibilno primestno linijo (sofinanciranje občine).



## OBČINA RENČE-VOGRSKO

### 4.3 Povzetek predlogov na delavnici KS Bukovica-Volčja Draga

- **Družbene dejavnosti:**
  - Aktivnosti glasbene šole z vidika povezovanja občanov;
  - Evropska prestolnica kulture 2025 Nova Gorica-Gorizia – izkoristiti in vključiti dejavnosti v prostor;
  - Ureditev dnevnega centra za starejše prebivalce (druženje, višja kakovost življenja zaradi raznolikih aktivnosti, prilagojenih starejši populaciji);
- **Gospodarstvo:**
  - Spodbujanje podjetništva;
  - Izkoriščanje obstoječe gospodarske infrastrukture - poslovna cona: Martex območje (velike površine) – iskanje rešitev;
  - Razvoj trgovinske dejavnosti;
- **Kmetijstvo:**
  - Ohranjanje kmetijskih površin (poudarek na rastlinski pridelavi);
  - Kmečka tržnica (fizična in virtualna) z vidika zagotavljanja odkupa kmečkih pridelkov in izdelkov;
  - Pomen opredelitve prednostnih panog na področju kmetijstva (z visoko dodano vrednostjo);
  - Možnosti vzpostavljanja združništva kot oblike povezovanja med kmeti;
  - Izkoriščanje bogatega znanja na področju kmetijstva;
- **Turizem:**
  - Prireditveni prostor;
  - Športno-rekreativni prostor;
  - Igralništvu (vključno s ponudbo hotela in gostinske ponudbe - restavracija);
  - Obstoj turistične ponudbe (kulturna dediščina: dediščina Zorana Mušiča, tematske poti, vključno s kolesarskimi potmi, bližina železnice kot možnost za razvoj turističnega produkta v povezavi s kolesarjenjem (kolesa na vlak, vinski produkt), zgodovinski turizem, gostinska ponudba);
  - Zagotovitev dodatnih nočitvenih kapacitet;
- **Javna infrastruktura:**
  - Kanalizacija (priklop na centralno čistilno napravo v Vrtojbi);
  - Ureditev optičnega kabla;
  - Promet:
    - Železniška infrastruktura (izkoristiti z vidika povezovanja s turistično ponudbo in možnostmi povečevanja javnega prevoza, ureditev železniške postaje);
    - Prednosti obvoznice;
  - Stare propadajoče hiše (nameniti mladim, urediti sistemsko: popis starih hiš vključno s podatki o lastništvu);
  - Iskanje rešitev v zvezi s poplavno ogroženostjo;
- **Javna uprava:**
  - Pridobivanje EU sredstev za izvedbo prioritarnih projektov.

### 4.4 Povzetek predlogov na delavnici KS Renče

- **Družbene dejavnosti:**
  - Spodbujanje mladih k večji vključenosti v skupnost in spodbujanje k podjetnosti mladih;
  - Dnevni centri za starejše občane;
  - EPK GO2025 – izkoristiti potencial na ravni kulturnih dejavnosti;
  - Obnova vrtca, prometna ureditev pri šoli;
  - Sodelovanje med društvi;
- **Gospodarstvo:**



## OBČINA RENČE-VOGRSKO

- Obrtna cona Goriške opekarne;
- Ureditev glinokopa;
- **Kmetijstvo:**
  - Izkoristiti potencial v kmetijstvu (vzdrževanje obstoječega stanja, zaraščenost; kmetijskih zemljišč, namakalni sistem, zaščita pred divjadjo);
  - Po 40 letih urediti melioracijska površine;
- **Turizem:**
  - TIC;
  - Kulturni turizem – muzej;
  - Turizem ob Vipavi (kopališče, kolesarske poti, sup, kajak, ribolov, železnica);
  - Zgodovinski turizem in obujanje tradicionalnih obrti (opekarstvo);
  - Nočitvene kapacitete;
  - »Downhill« - Trstelj;
  - Šport (gimnastika, nogomet, kotalkanje ...) – športni park (veza: nastanitev);
  - Gostinska ponudba;
- **Javna infrastruktura:**
  - Poplavna varnost Vipave, pritoki, hudourniki;
  - Kanalizacija;
  - Vodovod;
  - Stanovanjska gradnja (varovana stanovanja);
  - Prazne hiše (nameniti mladim);
  - Prometna ureditev:
    - Revitalizacija trga (parkirišča, oznake, fasade);
    - Železnica – večja izkoriščenost;
    - Celostna prometna ureditev – priprava Celostne prometne strategije;

**V okviru opredeljevanja prioritet in ukrepov je potrebno iskati povezave oziroma sinergije med podjetništvom, turizmom in kmetijstvom.**

### 4.5 Povezovanje razvojnih usmeritev med krajevnimi skupnostmi

#### Gospodarstvo:

- Industrijska cona Volčja Draga (in Martex)
  - Cona Šampionka – ali razvijati industrijske dejavnosti ali stanovanja;
  - Industrijska cona ostane v obsegu kot je;
  - Lakeness območje: razvoj športnega parka in igralniške dejavnosti;
  - Ob krožišču je smiselno pridobiti storitvene dejavnosti: trgovino, bencinski servis in kmetijsko trgovino;
  - Spintec se razvija;
  - Martex želi ohraniti industrijsko dejavnost.
- Obrtna cona Renče
  - Goriške opekarne;
  - Prostor za razvoj samostojnih podjetnikov in obrtnikov;
  - Opredeliti se je potrebno glede funkcije glinokopa: možnosti razvoja turizma in parka;
- Industrijska cona Vogrsko
  - 40 ha industrija (20 ha industrija, 20 ha za Goriške opekarne);
  - 25 ha park;
  - 13 ha turistične dejavnosti;
  - Po načrtani poti je smiselno nadaljevati;
- Industrijska cona Dombrava
  - Okroglica;
  - Valmar;



**OBČINA RENČE-VOGRSKO**

- Potrebno je zapolniti cono;
- Spodbujanje podjetništva
  - Mladi;
  - Kmetijstvo kot podjetništvo;
  - Posvet z mladimi – iskanje idej;
- Tržnica
  - Promocija obstoječe tržnice Vogrinka; prevzemno mesto virtualne tržnice »Na borjaču«;
  - Fizična in virtualna tržnica;
  - Kavarna Renče – možnost ureditve prostora za prodajo lokalno pridelanih izdelkov / pridelkov;
  - Nadstrešnica Bukovica;

**Razno:**

- Pozidanost – NUSZ za pokrite površine prejme občina;
- Dobro plačana delovna mesta;
- Čiste dejavnosti;
- Družbeno odgovorni podjetniki;
- Ustvariti podjetnikom privlačno okolje za prepoznavna podjetja;
- Razvoj garažnih samostojnih podjetnikov – zagotoviti je potrebno prostor, da niso doma, v hišnem okolju;
- Bolje urejena javna infrastruktura;
- Bližina avtoceste, bližina Italije.

**Turizem:**

- Vipava (naravne danosti):
  - Kopališča
  - Kolesarske poti
  - Supanje, kajak, čolni
  - Ribolov
  - Kamp, glamping
  - Festival
  - Tematsko-izobraževalne poti
  - Tek, sprehajalne-rekreacijske poti
- Turistične namestitve:
  - Apartmaji
  - Hoteli
  - Kamp, avtokamp, glamping
  - Turistične kmetije
  - Hostel
  - Dvorec
- Zgodovinski turizem:
  - 1. in 2. svetovna vojna / Poti miru kot turistični produkt (ostaline 1. svetovne vojne)
  - Rimska dediščina
  - Opekarstvo, zidarstvo
  - Železnica
- Kulturni turizem:
  - Dediščina Zorana Mušiča
  - Gregorčičeva pot
  - EPK GO2025
- Enogastronomski turizem
- Igralništvo (bližina Italije)
- Downhill
- TIC
- Konjeniške in druge tematske / učne poti
- Ptičja opazovalnica



**OBČINA RENČE-VOGRSKO**

- Bližina avtoceste, bližina Italije

**Kmetijstvo:**

- Namakalni sistem
- Opredeliti prednostne panoge (rastlinska pridelava)
- Zadružništvo, kmetijski inkubator
- Didaktične kmetije
- Ohranjanje kmetijskih površin
  - Melioracija
- Spodbujanje k povezovanju
- Program za razvoj podeželja: 9 ciljev/9 projektov (za namen črpanja sredstev)
- Naravne danosti

**Družbene dejavnosti vključno z razvojem človeških virov in socialnimi dejavnostmi:**

- Povezovanje med društvi
- Prazne hiše mladim (sistem)
- Dnevni center za starejše
- Stanovanjska gradnja, varna stanovanja
- Subvencioniranje primestne avtobusne linije za ranljive skupine
- Glasbena šola
- Pihalni orkester Vogrsko
- Ohranjanje tradicionalnih prireditev

**Javna infrastruktura vključujoč okolje, prostor in promet:**

- Vodovod
- Kanalizacija
- Optika (Vogrsko, Bukovica)
- Revitalizacija trga Renče (parking, oznake, fasade)
- Obnova javne razsvetljave
- Kolesarske poti
- Obvoznica Volčja Draga
- Ureditev komunalnih otokov
- Športni park
  - Renče
  - Lakeness
  - Dvorana Vogrsko
- Turistična infrastruktura
- Poplavna varnost Vipave s pritoki in hudourniki
- Celostna prometna infrastruktura
  - Avtobusna postajališča
- Prometna ureditev šola Renče
- Obnova vrtca Renče
- Daljnovod Renče – Eles (v zemljo)
- OPN.




**OBČINA RENČE-VOGRSKO**
**5 ANALIZA PREDNOSTI, SLABOSTI, PRILOŽNOSTI IN NEVARNOSTI**

PREDNOSTI	SLABOSTI
<b>GOSPODARSTVO</b>	
<ul style="list-style-type: none"> <li>• Širjenje števila podjetij in števila zaposlitev;</li> <li>• Tradicionalne obrti: mizarstvo in opekarstvo;</li> </ul>	<ul style="list-style-type: none"> <li>• Potrebni veliki finančni viri za ureditev obstoječih industrijskih con;</li> <li>• Pomanjkanje gostinske ponudbe;</li> <li>• Malo površin, namenjenih podjetništvu/obrtištvo: Območje pri Goriških opekarnah (del zemljišča za obrtništvo je občinskega: cca 6.000 m<sup>2</sup> – cca 9 enot);</li> </ul>
<b>TURIZEM</b>	
<ul style="list-style-type: none"> <li>• Nekaj nočitvenih kapacitet – pomen butičnosti, majhnosti;</li> <li>• Ohranjena naravna dediščina in naravne vrednote; Natura 2000;</li> <li>• Reka Vipava v povezavi s turizmom (tematske poti, športno-rekreativna infrastruktura, plavalna območja);</li> <li>• Vrhunski športi (kotalkanje, gimnastika);</li> <li>• Športno rekreacijski prostor Lakeness (prireditveni prostor, športna infrastruktura, piknik prostor);</li> <li>• Športni park in njegova tržna umestitev v širši prostor – trženje športnih kapacitet;</li> <li>• Protokolarni družabni objekti: Dvorec Vogrsko;</li> <li>• Kolesarska infrastruktura in pešpoti (Velika pot,...), še posebej za ciljno skupino otrok (pomen varnosti kolesarskih poti do šole);</li> <li>• Glasbena šola Barbare Šinigoj in dogodki v zvezi s kulturno dejavnostjo – umirjeni glasbeni dogodki;</li> <li>• Nova Gorica prestolnica kulture 2025 – vpliv in sodelovanje sosednjih občin;</li> <li>• Kulturni turizem (Zoran Mušič, kulturne prireditve, tradicija, muzejska dejavnost) in atraktivnost prireditvev;</li> <li>• Zgodovinski turizem (arheološko najdišče, rimski vodnjak, Sv. Ot, I. in II. svetovna vojna) – povezave s sosednjimi občinami (tematske pohodniške in kolesarske poti, označevanje z info tablami);</li> <li>• Tradicionalne prireditve / dogodki;</li> <li>• Usmeritev starega prebivalstva – upokojencev v različne dejavnosti in spodbujanje njihove aktivacije (turistično vodenje, prodaja domačih izdelkov,...);</li> <li>• Diferenciacija turistične ponudbe;</li> <li>• Obstoj dejavnosti igralnštva ob pogoju dodatne ponudbe dogajanja (družabne prireditve, športne prireditve, domača kulinarika);</li> </ul>	<ul style="list-style-type: none"> <li>• Pomanjkanje prenočitvenih kapacitet, vključno s kampi;</li> <li>• Pomanjkljiva zunanja športna infrastruktura in notranja športna infrastruktura (npr. za starejše);</li> <li>• Premalo športnih aktivnosti;</li> <li>• Premalo prireditvev (druženje);</li> <li>• Slaba opremljenost s kolesarsko infrastrukturo (tudi problem varnosti kolesarskih poti);</li> </ul>
<b>KMETIJSTVO</b>	
<ul style="list-style-type: none"> <li>• Bogato znanje na področju tradicionalnih kmetijskih dejavnosti;</li> <li>• Obstoj kmetijskih dejavnosti in potenciali – cvetličarstvo in vrtnarstvo v rastlinjakih (širitev tudi</li> </ul>	<ul style="list-style-type: none"> <li>• Problem namakanja;</li> <li>• Zaraščanje kmetijskih površin;</li> <li>• Manjše kmetijske površine;</li> <li>• Slabo zavarovana kmetijska zemljišča (motoristi,</li> </ul>



## OBČINA RENČE-VOGRSKO

<ul style="list-style-type: none"> <li>zaradi podnebnih sprememb), vinarstvo, vinogradništvo, sadjarstvo, oljkarstvo,...</li> <li>Razvoj inovativnih produktov z visoko dodano vrednostjo: namizno grozdje;</li> </ul>	<ul style="list-style-type: none"> <li>kolesarji,...);</li> <li>Ponudba lokalne prehrane – samooskrba;</li> <li>Vrtnarstvo – zabožki – dostava na dom;</li> <li>Povezovanje ponudnikov kmetijskih domačih pridelkov zaradi širše ponudbe;</li> </ul>
<b>DRUŽBENE DEJAVNOSTI</b>	
<ul style="list-style-type: none"> <li>Dobra organiziranost in funkcionalnost OŠ Renče (posledica izobraževanja kadra);</li> <li>Obstoj POŠ Vogrsko (otrokom prijazna);</li> <li>Dnevni center za starejše (»Občina prijazna invalidom«);</li> <li>Večnamenski prostor ob Zadržnem domu Vogrsko;</li> <li>Večnamenska dvorana za mlade Bukovica;</li> <li>Spodbude za večjo aktivnost mladih;</li> <li>Tradicija društev: pihalni orkester Vogrsko,...</li> </ul>	<ul style="list-style-type: none"> <li>Le 5-letna POŠ Vogrsko (namesto 9-letna);</li> <li>Ni prostorov za druženje mladih;</li> <li>Premalo ponudbe za mlade: organizacija srečanj z mladimi (ideje);</li> </ul>
<b>INFRASTRUKTURA, OKOLJE IN PROSTOR</b>	
<ul style="list-style-type: none"> <li>Revitalizacija vaških jeder;</li> <li>Prometna (krožna) ureditev zaradi prevozov otrok v OŠ;</li> </ul>	<ul style="list-style-type: none"> <li>Prazne hiše na trgu Renč;</li> <li>Cestna infrastruktura v povezavi s poplavno ogroženostjo Vipave;</li> <li>Slaba izkoriščenost železniške infrastrukture in slaba opremljenost železniške infrastrukture;</li> <li>Slaba opremljenost z IKT (internet) na območju KS Vogrsko;</li> <li>Slabe telekomunikacijske povezave;</li> <li>Obvoznica Renče je nujno potrebna;</li> <li>Slaba urejenost javnega (železniškega, avtobusnega) prevoza;</li> <li>Pomanjkanje avtobusnih postajališč;</li> <li>Usmeritveni znaki v Renčah – nejasno; zaradi varnosti je potrebno preurediti;</li> <li>Pomanjkanje parkirnih prostorov;</li> <li>Preureditev avtobusnega postajališča – manjka nadstrešek;</li> <li>Slabo vzdrževanje reke Vipave (koncesionar)</li> <li>Slabo urejen kanalizacijski sistem;</li> <li>Na nekaterih območjih (Radišče)? slabše urejen vodovodni sistem;</li> </ul>
<b>PRILOŽNOSTI</b>	<b>NEVARNOSTI</b>
<b>DEMOGRAFIJA</b>	
<ul style="list-style-type: none"> <li>Spodbude na področju stanovanjske politike, predvsem za mlade družine in mlade pare;</li> </ul>	<ul style="list-style-type: none"> <li>Staranje prebivalstva</li> </ul>
<b>GOSPODARSTVO</b>	
<ul style="list-style-type: none"> <li>Razvoj podjetništva kot podpora kmetijstvu;</li> </ul>	<ul style="list-style-type: none"> <li>Propadajoče velike stavbe (nekdanje industrijske cone);</li> </ul>
<b>TURIZEM</b>	
<ul style="list-style-type: none"> <li>Povezava železniške infrastrukture s turizmom: vinski vlak, Bohinjska železnica,...</li> </ul>	<ul style="list-style-type: none"> <li>Ukrepi zaradi epidemije (Covid) ogrožajo razvoj turizma;</li> </ul>
<b>KMETIJSTVO</b>	
<ul style="list-style-type: none"> <li>Dimenzije uporabnosti Vogrščka: kot namakalni sistem (kmetijstvo), spodbujanje turističnih priložnosti (turizem);</li> <li>Zadružništvo (kmetijski inkubator);</li> </ul>	<ul style="list-style-type: none"> <li>Škoda na kmetijskih zemljiščih zaradi divjadi;</li> </ul>
<b>DRUŽBENE DEJAVNOSTI</b>	
<ul style="list-style-type: none"> <li>Skupni šolski okoliš (POŠ Vogrsko, OŠ Renče); OŠ Renče mora ponuditi dodatne programe (nadstandard) – večje povezovanje na ravni</li> </ul>	<ul style="list-style-type: none"> <li>Omejenost (državnih) finančnih virov zaradi majhnosti občine</li> </ul>



## OBČINA RENČE-VOGRSKO

<ul style="list-style-type: none"> <li>občine;</li> <li>• Celovita infrastrukturna obnova OŠ Renče – večanje števila učencev;</li> <li>• Povezovanje vseh krajevnih skupnosti - enoten šolski okoliš – OŠ Renče in POŠ Vogrsko vključno s povezovanjem otrok;</li> </ul>	
<b>INFRASTRUKTURA, OKOLJE IN PROSTOR</b>	
<ul style="list-style-type: none"> <li>• Bližina avtoceste;</li> <li>• Bližina Italije;</li> <li>• Ugodna klima;</li> <li>• Lepa pokrajina in razgiban teren – možnosti uvajanja različnih dejavnosti (turizem, naravovarstvo, kultura);</li> <li>• Obnova železnice in spodbujanje javnega prevoza z vlakom;</li> <li>• Državna študija pretočnosti – novi viri financiranja na občinski ravni za cestno infrastrukturo;</li> </ul>	<ul style="list-style-type: none"> <li>• Poplavna ogroženost (Bazaršček, reka Vipava s pritoki) - poplavno zavarovanje trga Renč;</li> <li>• Pomanjkanje sistemskih rešitev na ravni države;</li> </ul>

Največje **prednosti občine** so na področju turizma, kmetijstva in gospodarstva. Reka Vipava nudi številne možnosti za razvoj športnih aktivnosti, občina ima številne ostaline I. in II. svetovne vojne ter pomembne ustvarjalce (Zorana Mušiča), s čimer se lahko razvija kulturni turizem, ki je v svetu najbolj v porastu. Po drugi strani ima občina velik naravni potencial, s čimer so ustvarjeni pogoji za razvoj turizma v naravi in »outdoor« turizma. Statistični podatki na področju gospodarskega razvoja so optimistični, kar dolgoročno pomeni prosperiteto. Občina ima tudi razvijajoče se poslovne cone, ki so pogoj za nadaljnjo rast gospodarstva. Glede na bogato znanje na področju kmetijstva in obstoj številnih kmetijskih dejavnosti se tudi na tem razvojnem področju pričakuje bodoča rast kmetijske dejavnosti. Tudi družbene dejavnosti za različne ciljne skupine so relativno dobro razvite.

**Slabosti** izhajajo iz relativne slabše aktivnosti mladih, predvsem na področju podjetniških iniciativ. Na področju turizma je premalo nastanitvenih kapacitet, kar bo v nadaljnjih letih potrebno pospešiti z dodatnimi finančnimi vložki (najavljena sredstva za razvoj turističnih kapacitet). Primanjkuje tudi gostinske ponudbe, kar se zopet povezuje z nizko stopnjo podjetnosti. Trenutno primanjkuje tudi zadostne športne infrastrukture za določene ciljne skupine, na primer za starejše. Na področju gospodarstva primanjkuje površin, namenjenih obrtništvu in storitvenim dejavnostim. Na področju kmetijstva predstavlja slabost zaraščanje kmetijskih površin, velik je tudi problem namakanja – rešitev bo ob funkcionalnosti namakalnega sistema Vogršček. Na področju urejenosti in funkcionalnosti lokalnega okolja bo potrebno rešiti problematiko propadajočih hiš, ki kvarijo izgled krajine. Na področju infrastrukture je kar nekaj slabosti, od pomanjkanja in urejenosti avtobusnih postajališč, do pomanjkanja parkirnih mest ter slabših telekomunikacijskih povezav (v nekaterih naseljih).

**Priložnosti** so na področju turizma, gospodarstva in kmetijstva. Usmeriti se je potrebno na avtentične, pristne turistične produkte, ki bodo prinašali visoko dodano vrednost in povečevali privlačnost lokalnega okolja. Veliko bo potrebno narediti na promociji turistične ponudbe. Prednostno pa bo potrebno zagotoviti privlačne turistične namestitve. Velik potencial za razvoj predvsem kulturnega turizma predstavlja dejstvo, da bo Nova Gorica v letu 2025 Evropska prestolnica kulture, kar je potrebno izkoristiti tudi v navezavi na turizem. Na področju kmetijstva je smiselno iskati potencial za razvoj kmetijskega inkubatorja in pospešiti proces povezovanja kmetov (možnost vzpostavitve konzorcija). Na področju infrastrukture je potrebno izvajati ukrepe trajnostne mobilnosti, predvsem pospeševati potovanja z vlakom in drugimi oblikami javnega prevoza.

**Nevarnosti** izhajajo predvsem iz demografske slike, saj se prebivalstvo stara, mladi pa odhajajo. Potrebno je ustvariti prijazno in spodbudno lokalno okolje s ciljem, da mladi ostajajo in delajo v občini.



## 6 VREDNOTE

### 6.1 Pozicijski slogan

*Občina Renče-Vogrsko*

***Biser ob reki Vipavi***

*Dom srčnih, podjetnih in gostoljubnih ljudi.*

### 6.2 Povezanost lokalnih vrednot, strateških ciljev in prednostnih usmeritev razvoja

Z rimskim vplivom je v te kraje prišlo krščanstvo, kultura pa se je ves čas sooblikovala z italijanskim vplivom z zahoda. V srednjem veku je bil prostor na udaru turških vpadov z juga, s severa pa so v življenje slovanskega prebivalstva prihajali germanski vplivi. Življenje v skupni državi po 2. svetovni vojni je okrepilo vplive z južno-slovanskega področja, vstop osamosvojene Slovenije v Evropsko unijo leta 2004 pa je na novo zastavil tudi odnos z bližnjo mejo med dvema polnopravnima članicama EU. Občina je dve leti pozneje, z ustanovitvijo leta 2006, dobila možnost samoupravljanja na lokalni ravni. Od tedaj imamo občani in občanke več svobode in politične moči kot kadarkoli prej, da **kot skupnost zastavimo in uresničimo skupno vizijo prihodnosti**.

Če naj naši kraji res zasijejo kot **biser ob reki Vipavi**, morata najprej biti urejena reka in varno ter čisto okolje. Zato si zastavljamo dva strateška cilja: (1) *vzpostavitev zelene infrastrukture s posebnim poudarkom na urejanju protipoplavne zaščite* in (2) *ureditev degradiranih območij*.

Urejena, zelena občina predstavlja odličen temelj za vzpostavitev doma. Dom je tam, kjer je srce. Zato smo kot prvo od vrednot zapisali **srčnost**. Srčnost je kvaliteta, ki jo ljudje lahko razvijamo le povezani v skupnost. Šele kot enakopraven član ali članica skupnosti posameznik začuti radost do življenja in pogum za izpolnjevanje poslanstva. Srčnost bomo spodbujali tako, da bo občina prijazna, socialno vključujoča in blizu ljudem, kot strateški cilj (3) pa si zastavljamo *ustvarjati pogoje za kakovostno življenje vseh ljudi*.

Druga kvaliteta, ki jo želimo do leta 2030 pospešeno razvijati, je **podjetnost**. Zato smo v pričujoči strategiji zapisali, da bomo ustvarjali podjetno občino, kot strateški cilj (4) pa smo si zastavili *razvoj inovativnega kmetijstva in podjetništva*. Želimo, da podjetnost na različnih področjih, od kmetijstva prek gospodarstva do turizma, postane način življenja ljudi in prispevek povezanih posameznikov k skupni blaginji.

Poleg srčnosti in podjetnosti želimo med občankami in občani spodbujati **gostoljubnost**. Z razvojem zelene občine in solidarnih odnosov znotraj skupnosti bomo največ naredili za to, da bomo naše kraje in povezanost ter domačnost med ljudmi s ponosom predstavljali obiskovalcem in turistom. Do leta 2030 bomo intenzivno gradili trajnostno povezano občino: cestne in kolesarske povezave ter pešpoti kakor tudi optične internetne povezave. Gostoljubnost je osnovna vrlina, potrebna za realizacijo strateškega cilja (5): da do leta 2030 *postanemo prepoznavna turistična destinacija* v Vipavski dolini, Sloveniji, Evropi in svetu.

Občina Renče-Vogrsko se s trajnostno strategijo prednostno usmerja v to, da bo **zelena, prijazna, podjetna in povezana občina**.

Tako bodo občani in občanke lahko najboljše razvijali vrline in vrednote srčnosti, podjetnosti in gostoljubnosti.


**OBČINA RENČE-VOGRSKO**

## 7 OPREDELITEV IN OPIS STRATEŠKIH RAZVOJNIH CILJEV

Strateški razvojni cilji Občine Renče-Vogrsko izhajajo iz analize sedanjega stanja občine, analize vprašalnikov o zadovoljstvu občanov s stanjem v občini ter rezultatov delavnic s krajanji treh krajevnih skupnosti o njihovih razvojnih potrebah in razvojnih usmeritvah.

Strateški razvojni cilji do leta 2030 so naslednji:

- Strateški cilj 1: Vzpostaviti zeleno infrastrukturo s poudarkom na urejanju protipoplavne zaščite;
- Strateški cilj 2: Urediti degradirana območja;
- Strateški cilj 3: Ustvarjati pogoje za kakovostno življenje vseh generacij.
- Strateški cilj 4: Razvijati inovativno kmetijstvo in podjetništvo;
- Strateški cilj 5: Postati prepoznavna turistična destinacija;

### Strateški razvojni cilj 1: Vzpostaviti zeleno infrastrukturo s poudarkom na urejanju protipoplavne zaščite

Zeleni prehod je nujen pogoj za ohranjanje čistega okolja. Vzdrževanje celotnega dela reke Vipave v Občini-Renče Vogrsko obstaja velika poplavna nevarnost, zato je potrebno:

- izvajati ukrepe zagotavljanja poplavne varnosti, predvsem v naselju Renče;
- spodbujati trajnostno mobilnost, vključno z večjo uporabo javnega prevoza;
- uvajati obnovljive vire energije;
- zagotavljati pokritosti območja z optičnim omrežjem za vse občane;
- urejati ključno komunalno infrastrukturo.

Kazalnik	Izhodiščna vrednost (leto 2022)	Ciljna vrednost (leto 2030)	Vir za spremljanje
Število izvedenih ukrepov v zeleno infrastrukturo s poudarkom na poplavni varnosti	1	8	Občina Renče-Vogrsko

### Strateški razvojni cilj 2: Urediti degradirana območja

Urejanje degradiranih območij bo moč doseči:

- Z nadaljnjim razvojem in funkcionalnostjo poslovne infrastrukture, to je s procesom aktivacije in nadaljnega razvoja obstoječih industrijskih con (Renče, Volčja Draga, Dombrava) in nove poslovne cone na Vogrskem;
- s posegi v strukturo in rabo degradiranih območij s ciljem povečanja njihove uporabne vrednosti.

Kazalnik	Izhodiščna vrednost (leto 2022)	Ciljna vrednost (leto 2030)	Vir za spremljanje
Delež urejenih funkcionalno degradiranih območij (%)	0%	70%	Občina Renče-Vogrsko

### Strateški razvojni cilj 3: Ustvarjati pogoje za kakovostno življenje vseh generacij

- 5.1. Postati mladim in mladim družinam prijazna občina;
- 5.2. Zagotavljati zdravo ter pestro družbeno in kulturno življenje v srednjih letih;
- 5.3. Podpirati aktivno in varno staranje.

Kakovostno življenje za vse prebivalce - mlade, srednjo generacijo in starejše bo moč doseči:

- s pospeševanjem njihove socialne vključenosti;
- z ustrezno ponudbo stanovanj in stanovanjskih objektov;



## OBČINA RENČE-VOGRSKO

- s spodbudami za zaposlovanje in s tem z zagotovitvijo ponudbe kakovostnih delovnih mest;
- s pestrim kulturnim dogajanjem;
- s storitvami, ki odgovarjajo potrebam starejše populacije.

Kazalnik	Izhodiščna vrednost (leto 2022)	Ciljna vrednost (leto 2030)	Vir za spremljanje
Število novih storitev za ciljne skupine	0	15	Občina Renče-Vogrsko

### Strateški razvojni cilj 4: Razvijati inovativno kmetijstvo in podjetništvo

Razvoj inovativnega kmetijstva in podjetništva bo moč doseči:

- s spodbujanjem podjetnosti kot kompetence, ki bo podjetnikom in kmetom omogočila realizacijo inovativnih pristopov in idej;
- z razvojem terciarnega sektorja, predvsem storitvenih dejavnosti na področju gostinstva, turizma in trgovine;
- z nudenjem pogojev za razvoj kmetijstva: urejanje namakanja in melioracijskih površin;
- s spodbujanjem kmetijskih dejavnosti in samooskrbe s poudarkom na ekološkem kmetijstvu;
- z razvojem kmetijstva v povezavi s turizmom: dopolnilne dejavnosti na kmetijah, turistične kmetije;
- z uvajanjem novih inovativnih dejavnosti in tehnologij, to je z večjo usmerjenostjo v kmetijske in gospodarske dejavnosti z višjo dodano vrednostjo in uvajanjem čistih gospodarskih ter novih kmetijskih dejavnosti (kultur);
- z nudenjem ustrezne poslovne infrastrukture pod ugodnimi pogoji;
- s podporo potencialnim podjetnikom, predvsem mladim na njihovi podjetniški poti.

Kazalnik	Izhodiščna vrednost (leto 2020)	Ciljna vrednost (leto 2030)	Vir za spremljanje
Neto dodana vrednost na zaposlenega v gospodarskih družbah (v €)	44.105	55.130 (rast za 25%)	AJPES
Neto dodana vrednost na zaposlenega pri samostojnih podjetnikih (v €)	37.568	48.838 (rast za 20%)	AJPES
Število dopolnilnih dejavnosti na kmetijah	22	30 (rast za 30%)	KGZ Nova Gorica

### Strateški razvojni cilj 5: Postati prepoznavna turistična destinacija

Občina bo postala prepoznavna turistična destinacija, saj se bo usmerila v zeleni turizem s poudarki na:

- izkoriščanju priložnosti za razvoj zelenega turizma in s tem na povečanju konkurenčnosti turistične ponudbe;
- povezovanju turističnih ponudnikov, podpornega okolja in drugih deležnikov s ciljem razvoja edinstvenih turističnih produktov, temelječih na edinstvenosti (opekarska, zgodovinska in druga kulturna dediščina, kulinarični turistični produkti, turistični produkti, vezani na reko Vipavo, športni turistični produkti);
- vlaganjih v turistično infrastrukturo, predvsem v turistične kapacitete;
- z zeleno prenavo podeželskih območij.

Kazalnik	Izhodiščna vrednost (leto 2019)	Ciljna vrednost (leto 2030)	Vir za spremljanje
Število prihodov turistov	11.787	23.570 (rast 10% letno)	Občina Renče-Vogrsko

Izhodiščna vrednost je leto 2019, saj leti 2020 in 2021 nista primerljivi zaradi epidemije Covid19 in z njo povezanimi ukrepi, ki so imeli negativni vpliv na kazalnik števila prihodov turistov.



## 8 STRATEGIJA

### 8.1 Prednostne usmeritve (PU) in ključni ukrepi (U)

Skladno z opredeljenimi petimi strateškimi cilji so oblikovane štiri prednostne usmeritve in ključni ukrepi vsake od njih.

1. **Zelena občina.** Čisto okolje, protipoplavna varnost in obnovljivi viri energije.

Osredotoča se na obnovljive vire in učinkovito rabo energije, na trajnostno prenovu stavb, na čisto in varno okolje, posebej protipoplavno varnost, ter na krožno gospodarstvo z učinkovito rabo virov. Ukrepi so usmerjeni v urejanje komunalne infrastrukture, energetske sanacije javnih zgradb, razvoj zelenih turističnih produktov in infrastrukture, vključno s prenovo vaških središč.

Usmeritev zasleduje strateška razvojna cilja 1 (Zelena infrastruktura) in 5 (Prepoznavna turistična destinacija).

2. **Prijazna občina.** Kakovost življenja, kultura, medgeneracijska solidarnost.

Cilj je višja kakovost bivanja in polna socialna vključenost občank in občanov vseh generacij. Občina je prijazna mladim in mladim družinam, zagotavlja pestro družbeno in kulturno življenje ter podpira aktivno in varno staranje. Ustanovljen je enotni šolski okoliš in preurejen sistem otroškega varstva. Vključuje ukrepe za zagotavljanje stanovanj ter splošne varnosti za občane, razvoj mladinske dejavnosti in športne infrastrukture ter storitev za starejše in ranljive skupine.

Usmeritev zasleduje strateški razvojni cilj 2 (Kakovostno življenje vseh generacij).

3. **Podjetna občina.** Inovativno kmetijstvo in gospodarstvo, odgovorni turizem.

Ambicija postati podjetna in inovativna občina povezuje področja trajnostnega razvoja. Vključuje ukrepe za zagotavljanje uporabne poslovne infrastrukture s poudarkom na ureditvi degradiranih območij, razvoj novih tehnologij in storitev na področju gospodarstva ter razvoj kmetijskih dejavnosti s poudarkom na ekološkem kmetovanju.

Usmeritev zasleduje strateška razvojna cilja 4 (Razvoj inovativnega kmetijstva in podjetništva) in 3 (Ureditev degradiranih območij).

4. **Povezana občina.** Cestna infrastruktura, trajnostna mobilnost, digitalizacija.

Poudarek je na urejanju prometne infrastrukture, vključno s kolesarskimi in pešpotmi, spodbujanju uporabe javnega prevoza in ukrepih za ureditev mirujočega prometa. Z zagotavljanjem širokopasovnega optičnega omrežja za vse občane in postopno digitalizacijo javnih storitev se gradi osnova za aktivnejšo soudeležbo v procesih odločanja.

Usmeritev zasleduje strateška razvojna cilja 1 (Zelena infrastruktura) in 5 (Prepoznavna turistična destinacija).

Vse štiri prednostne usmeritve so usklajene z veljavnimi smernicami na regionalni in državni ravni ter na ravni Evropske unije. Tvorijo neločljivo celoto z vidika zagotavljanja trajnostnega razvoja na lokalni ravni in vplivov v širšem regionalnem, državnem in mednarodnem okolju.





## OBČINA RENČE-VOGRSKO

### 8.2 Opis ukrepov (U) in nabor projektnih predlogov (P)

#### PREDNOSTNA USMERITEV 1: Zelena občina

##### Ukrep 1: Zagotavljanje protipoplavne varnosti

Ukrep se nanaša na izvajanje protipoplavnih ukrepov na reki Vipavi in njenih pritokih. V letu 2022 bo pripravljena Celostna hidrološko hidravlična študija na porečju reke Vipave. Obsežnost poplavne problematike v Občini Renče-Vogrsko je razvidna že iz integralne karte poplavne nevarnosti<sup>14</sup>. Nižinsko območje občine je zelo poplavno, poplavna problematika pa je pereča tudi na manjših vodotokih Oševljek s pritoki, Renc, odvodnik v Lukežičih, Tomaški potok, Bukovski potok, Lemovšček in Vogršček. Prvi trije so poleg reke Vipave tudi glavni razlog za določitev območja pomembnega vpliva poplav na ravni Občine Renče-Vogrsko. V namen reševanja navedene problematike je v usklajevanju predlog čezmejnega projekta v okviru Programa Interreg Italija-Slovenija 2021-2027. Izhodišča čezmejnega projekta so v uresničevanju Evropskega zelenega dogovora, v ohranjanju ekosistemskih storitev ter v varovanju naravnega kapitala. Nabor projektov<sup>15</sup> na ravni občine, za katere je že pripravljena projektna dokumentacija, je sledeč:

- Ureditev brežin reke Vipave ob jezcu v Renčah: izvedba zidu 5, mobilna stena v sklopu zidu 5 in ureditev odvodnje zalednih voda;
- Ureditev desne brežine reke Vipave pod jezem v Renčah;
- Ureditev leve brežine reke Vipave med mlinom in novim mostom v Renčah;
- Vzpostavitev naravnega rezervata Glinokop Renče.

Cilj je postopno uvajati protipoplavne ukrepe.

Kazalnik	Izhodiščna vrednost (leto 2022)	Ciljna vrednost (leto 2030)	Vir za spremljanje
Število ukrepov v protipoplavno zaščito	1	6	Občina Renče-Vogrsko

Projektni predlog	Nosilec	Okvirna finančna ocena (EUR)
Študija protipoplavne ogroženosti reke Vipave in pritokov	Občina Renče-Vogrsko	100.000€
Poplavna ogroženost pritoka Renc – trg	Občina Renče-Vogrsko	3.000.000€
Cestna povezava Bukovica-Renče: protipoplavni ukrep – nasip	Občina Renče-Vogrsko	1.500.000€
Dokončanje Grevislin I	Občina Renče-Vogrsko	300.000€
Investicije skladno s študijo poplavne ogroženosti	Občina Renče-Vogrsko	5.000.000€
Grevislin: faza II in III na območju občine Renče-Vogrsko	Še ni identificiran (nosilec projekta bo identificiran naknadno, finančna ocena se nanaša na predlagane projekte Občine Renče-Vogrsko)	2.000.000€

<sup>14</sup> Vir: Direkcija RS za vode: Atlas voda:

<https://gisportal.gov.si/portal/apps/webappviewer/index.html?id=117KjLPw6w7rqDNqWAUFcUASTkujNeNX6>

<sup>15</sup> Vir: Storitve Brankovič s.p.: Revizija analize stanja varstva okolja na območju LAS V OBJEMU SONCA vključno z identifikacijo ukrepov s področja varstva okolja in narave na območju Občine Renče-Vogrsko in aktivnosti, vezane na zeleno shemo, operacija LAS VZ-trajnost





## OBČINA RENČE-VOGRSKO

### Ukrep 2: Urejanje komunalne infrastrukture

Ukrep zajema obnovo kanalizacijskega in vodovodnega omrežja na ravni občine ter urejanje ekoloških otokov in reševanje problematike odlaganja odpadkov.

Cilj je nadaljevati z urejanjem komunalne infrastrukture.

Kazalnik	Izhodiščna vrednost (leto 2022)	Ciljna vrednost (leto 2030)	Vir za spremljanje
Dolžina urejenega kanalizacijskega omrežja – tlačni kanali	0	2.405,5 m	Občina Renče-Vogrsko
Dolžina urejenega kanalizacijskega omrežja – fekalni kanali	0	2.562,1 m	Občina Renče-Vogrsko

Projektni predlog	Nosilec	Okvirna finančna ocena (EUR)
Kanalizacija Renče-Arčoni	Občina Renče-Vogrsko	660.000€
Kanalizacija Renče-Žigoni	Občina Renče-Vogrsko	660.000€
Kanalizacija Bilje-Bukovica	Občina Renče-Vogrsko	350.000€
Kanalizacija Bukovica-Renče	Občina Renče-Vogrsko	400.000€
Kanalizacija Volčja Draga-Bazara	Občina Renče-Vogrsko	760.000€
Kanalizacija Britof-Volčja Draga	Občina Renče-Vogrsko	1.320.000€
Kanalizacija most Lijak-Vogrsko	Občina Renče-Vogrsko	740.000€

### Ukrep 3: Obnovljivi viri energije in energetska prenova infrastrukture

Skladno z zelenim prehodom se bo potrebno usmeriti v pridobivanje solarne energije ter izvajanje ukrepov energetske sanacije začenši na sanaciji javnih zgradb.

Cilj je postopoma izvajati energetska sanacijo tako javnih kot tudi zasebnih zgradb z uporabo obnovljivih virov energije.

Kazalnik	Izhodiščna vrednost (leto 2022)	Ciljna vrednost (leto 2030)	Vir za spremljanje
Število sanacij javnih zgradb	0	5	Občina Renče-Vogrsko
Število sanacij zasebnih zgradb	0	3	EKO sklad, Slovenski okoljski javni sklad

Projektni predlog	Nosilec	Okvirna finančna ocena (EUR)
Energetska sanacija javnih stavb v lasti Občine Renče-Vogrsko	Občina Renče-Vogrsko	500.000€
Fotovoltaika na javnih površinah in objektih	Občina Renče-Vogrsko	500.000€
Preureditev degradiranih območij v skupnostne solarne elektrarne	Občina Renče-Vogrsko	
Pomoč pri pridobivanju dokumentacije za postavitve prostostojećih solarnih panelov	Občina Renče-Vogrsko	

### Ukrep 4: Prenova vaških središč

Ukrep se nanaša na celostno urejanje vaških središč.

Cilj je prenoviti vaška središča upoštevajoč smernice zelenega prehoda.

Kazalnik	Izhodiščna vrednost (leto 2022)	Ciljna vrednost (leto 2030)	Vir za spremljanje
----------	---------------------------------	-----------------------------	--------------------


**OBČINA RENČE-VOGRSKO**

Število obnovljenih vaških središč naselij in vasi	0	3	Občina Renče-Vogrsko
--	---	---	----------------------

Projektni predlog	Nosilec	Okvirna finančna ocena (EUR)
Prenova trga Renče – cestno prometna infrastruktura	Občina Renče-Vogrsko	150.000€
Prenova trga Renče – obnova pročelij stavb	Občina Renče-Vogrsko	1.500.000€
Prenova okolice Zadrúžnega doma na Vogrskem in ureditev parka pri POŠ Vogrsko	Občina Renče-Vogrsko	200.000€
Ureditev Spominskega parka Zorana Mušiča v Bukovici	Občina Renče-Vogrsko	100.000€

**PREDNOSTNA USMERITEV 2: Prijazna občina**
**Ukrep 1: Učinkovita stanovanjska politika**

Ukrep zajema preureditev stanovanj predvsem za mlade družine in druge ranljive skupine (socialno ogroženi) ter identifikacijo ugodnih pogojev za nakup stanovanj. Poleg tega je pomembno tudi urejanje neprofitnih stanovanj.

Cilj je vzpostaviti pogoje za nova stanovanja, predvsem za mlade in za socialno ogrožene.

Kazalnik	Izhodiščna vrednost (leto 2022)	Ciljna vrednost (leto 2030)	Vir za spremljanje
Število novih stanovanj za različne ciljne skupine	0	10	Občina Renče-Vogrsko

Projektni predlog	Nosilec	Okvirna finančna ocena (EUR)
Popis starih / opuščeni hiš in stanovanj	Občina Renče-Vogrsko	50.000€
Razvoj mehanizmov za revitalizacijo starih hiš in stanovanj	Občina Renče-Vogrsko	50.000€
Gradnja stanovanj za ciljne skupine	Občina Renče-Vogrsko	800.000€

**Ukrep 2: Krepitev izobraževalnega sistema**

Ukrep se nanaša na preureditev sistema otroškega varstva, ustanovitev enotnega šolskega okoliša in zagotavljanje kakovostne prehrane za mlade.

Cilj je tesneje povezati starše in otroke v občini ter odpraviti anomalije sedanje ureditve.

Kazalnik	Izhodiščna vrednost (leto 2022)	Ciljna vrednost (leto 2030)	Vir za spremljanje
Enoten šolski okoliš	0	1	Občina Renče-Vogrsko
Posodobljen sistem vrtcev	0	1	Občina Renče-Vogrsko
Nova centralna kuhinja	0	1	Občina Renče-Vogrsko

Projektni predlog	Nosilec	Okvirna finančna ocena (EUR)
Ustanovitev enotnega šolskega okoliša na območju ORV	Občina Renče-Vogrsko	
Preurejen sistem vrtcev (tri enote: Renče, Bukovica, Vogrsko)	Občina Renče-Vogrsko	
Vzpostavitev nove centralne kuhinje ob POŠ Bukovica	Občina Renče-Vogrsko	


**OBČINA RENČE-VOGRSKO**
**Ukrep 3: Razvoj mladinske dejavnosti**

Ukrep se nanaša na urejanje prostorov za mlade ter na aktivnosti, ki bodo mlade zadržali v občini. Z uvajanjem ustreznih pogojev za mlade bo moč preprečiti »beg možgan« iz občine.

Cilj je spodbuditi mlade k izvajanju prostočasnih aktivnosti in k večji udeležbi v družbenem življenju.

Kazalnik	Izhodiščna vrednost (leto 2022)	Ciljna vrednost (leto 2030)	Vir za spremljanje
Število urejenih prostorov za ciljno skupino mladih	0	1	Občina Renče-Vogrsko
Število novih aktivnosti za ciljno skupino mladih	0	2	Občina Renče-Vogrsko

Projektni predlog	Nosilec	Okvirna finančna ocena (EUR)
Mladinska soba	Občina Renče-Vogrsko	200.000€
Tabor preživetja v naravi	Občina Renče-Vogrsko	120.000€
Ureditev Centra šolskih in obšolskih dejavnosti Renče	Občina Renče-Vogrsko	800.000€

**Ukrep 4: Razvoj storitev za starejše in invalide**

Na ravni občine kot tudi na ravni regije in Slovenije se povečuje delež starejših nad 65 let, storitve pa zanje niso prilagojene. V namen prilagodljivosti storitev se na ravni občine spodbuja vzpostavitev dnevnega centra za starejše, medgeneracijsko sodelovanje, subvencioniranje prevozov za starejše in invalide ter uvajanje drugih aktivnosti za starejše in invalide.

Cilj je ustvariti bolj kakovostno življenje za populacijo starejših občanov (+65 let) in invalidov.

Kazalnik	Izhodiščna vrednost (leto 2022)	Ciljna vrednost (leto 2030)	Vir za spremljanje
Število novih storitev za starejše (65+ let)	0	1	Občina Renče-Vogrsko

Projektni predlog	Nosilec	Okvirna finančna ocena (EUR)
Dnevni center za starejše	Dom upokojencev Nova Gorica	200.000€
Medgeneracijsko sodelovanje	Občina Renče-Vogrsko	200.000€

**Ukrep 5: Podpora kulturnim in športnim dejavnostim**

Ukrep zajema zasnovo dogodkov v okviru EPK Nova Gorica-Gorizia 2025 in podporo društvenim dejavnostim, ki krepijo kulturno ponudbo občine.

Cilj je spodbujati kulturne dejavnosti in kulturno udejstvovanje občanov ob sočasnem razvoju infrastrukture, namenjene kulturnim in drugim dejavnostim.

Kazalnik	Izhodiščna vrednost (leto 2022)	Ciljna vrednost (leto 2030)	Vir za spremljanje
Število novih kulturnih dejavnosti	0	4	Občina Renče-Vogrsko
Število novih investicij v kulturno infrastrukturo	0	4	Občina Renče-Vogrsko

Projektni predlog	Nosilec	Okvirna finančna ocena (EUR)
Prireditveni in rekreacijski park	Občina Renče-Vogrsko	750.000€


**OBČINA RENČE-VOGRSKO**

Lakeness		
Vzdrževalna dela znotraj Zadružnega doma Vogrsko	Občina Renče-Vogrsko	80.000€
EPK Nova Gorica / Gorizia 2025	Mestna občina Nova Gorica / Občina Renče-Vogrsko	80.000€
Društvene aktivnosti ob reki Vipavi	Občina Renče-Vogrsko	450.000€
Dozidava telovadnice v Renčah pri OŠ Lucijana Bratkoviča Bratuša Renče	Občina Renče-Vogrsko	500.000€
Dozidava večnamenske dvorane ob Zadružnem domu Vogrsko in zunanjih igrišč (mali nogomet, košarka)	Občina Renče-Vogrsko	1.000.000€
Širitev Športnega parka v Renčah (dodatno nogometno igrišče, malo nogometno igrišče, atletska steza, igrišče za košarko in rokomet, igrišči za tenis in odbojko na mivki, balinišče)	Občina Renče-Vogrsko	
Mednarodno prvenstvo v škuljanju	Občina Renče-Vogrsko	250.000€
Kulturna arena Vogrsko	Občina Renče-Vogrsko	350.000€
Podpora tekmovalnemu športu (GŠD Partizan, ND Renče in KK Renče)	Občina Renče-Vogrsko	

**Ukrep 6: Zagotavljanje splošne varnosti za občane**

Ukrep zajema aktivnosti zagotavljanja splošne varnosti za občane.

Cilj je zagotavljati splošno varnost za vse občane.

Kazalnik	Izhodiščna vrednost (leto 2022)	Ciljna vrednost (leto 2030)	Vir za spremljanje
Število novih investicij v zagotavljanje splošne varnosti občanov	0	2	Občina Renče-Vogrsko

Projektni predlog	Nosilec	Okvirna finančna ocena (EUR)
Razširitev gasilskega doma PGD Renče-Vogrsko	Občina Renče-Vogrsko	150.000€
Center za zaščito in varovanje	Občina Renče-Vogrsko	80.000€

**Ukrep 7: Digitalizacija javnih storitev**

Ukrep zajema proces digitalizacije javnih storitev, tudi javne uprave.

Cilj je digitalizirati javne storitve.

Kazalnik	Izhodiščna vrednost (leto 2022)	Ciljna vrednost (leto 2030)	Vir za spremljanje
Stopnja digitalizacije javnih storitev (%)	0%	100%	Občina Renče-Vogrsko

Projektni predlog	Nosilec	Okvirna finančna ocena (EUR)
Digitalizacija javne uprave	Občina Renče-Vogrsko	500.000€


**OBČINA RENČE-VOGRSKO**
**PREDNOSTNA USMERITEV 3: Podjetna občina**
**Ukrep 1: Nadaljni razvoj in funkcionalnost poslovne infrastrukture**

Ukrep se nanaša na urejanje degradiranih območij, katerih degradacijo je povzročila industrija. Ukrep se nanaša tudi na zagotavljanje funkcionalnosti poslovne infrastrukture. Poudarek bo na zagotavljanju poslovne infrastrukture ob hitri cesti Bazara-Vogrsko, predvsem za potrebe delovanja malih podjetij in samostojnih podjetnikov. Nadaljni razvoj obstoječih poslovni con se nanaša na tri poslovne cone, in sicer:

- na obrtno-poslovno cono Renče, katere cilj je vzpostaviti cono ob Goriških opekarnah;
- na poslovno cono Volčja Draga, katere cilj je izkoristiti vse proste kapacitete za namene delovanja visoko-tehnoloških in obrtniških podjetij ter za namene razvoja storitvenih dejavnosti (trgovinska dejavnost);
- na poslovno cono Dombrava, katere cilj je ohraniti obstoječe kapacitete.

Širitev poslovne infrastrukture se predlaga v okviru vzpostavitve industrijske cone Vogrsko.

Cilj je zmanjšati obseg degradiranih površin in njihova sanacija z vidika zagotavljanja trajnostnega gospodarjenja s prostorom ter izboljšati uporabnost poslovne infrastrukture.

Kazalnik	Izhodiščna vrednost (leto 2022)	Ciljna vrednost (leto 2030)	Vir za spremljanje
Število novih podjetij v poslovnih conah	0	20	Občina Renče-Vogrsko

Projektni predlog	Nosilec	Okvirna finančna ocena (EUR)
Ureditev obrtno poslovne cone Renče	Občina Renče-Vogrsko	30.000€
Opredelitev in vris degradiranih območij	Občina Renče-Vogrsko	150.000€
Ureditev infrastrukture v industrijski coni Vogrsko	Občina Renče-Vogrsko	1.500.000€
Razvoj moto destinacije v Parku Vogrsko	Občina Renče-Vogrsko	500.000€
Ureditev gospodarske cone Okroglica (Dombrava)	Občina Renče-Vogrsko	10.000.000€
Logistični center Vogrsko	Občina Renče-Vogrsko	5.000.000€

**Ukrep 2: Razvoj novih tehnologij, novih storitev in kreativnih dejavnosti**

Ukrep se nanaša na postopno uvajanje čistih in inovativnih gospodarskih dejavnosti. Pri tem ne smemo pozabiti na razvoj terciarnega sektorja, to je storitvenih dejavnosti s poudarkom na gostinstvu, turizmu in trgovinski dejavnosti.

Cilj je spremljati nove tehnologije in jih v sodelovanju z gospodarskimi subjekti in drugimi gospodarskimi deležniki postopoma uveljavljati v prostor. Poleg tega je potrebno stalno prilagajanje gospodarstva na tržne razmere in uvajanje novih storitev oziroma kreativnih dejavnosti.

Kazalnik	Izhodiščna vrednost (leto 2022)	Ciljna vrednost (leto 2030)	Vir za spremljanje
Število poslovnih subjektov, vključenih v nove poslovne in kreativne sisteme	0	15	Občina Renče-Vogrsko

Projektni predlog	Nosilec	Okvirna finančna ocena (EUR)
Kalilnica zelenih idej in Coworking ILOUCA	Občina Renče-Vogrsko	150.000€
Center kreativnih industrij Frnaža	Občina Renče-Vogrsko	200.000€



## OBČINA RENČE-VOGRSKO

### Ukrep 3: Razvoj kmetijskih dejavnosti

Ukrep se nanaša na:

- ureditev namakanja, predvsem v okviru razširitve namakalnega sistema Vogršček;
- na povečevanje deleža kmetijskih zemljišč z urejanjem melioracijskih površin;
- na razvoj inovativnega kmetijstva s poudarkom na novih kmetijskih kulturah, kot je na primer namizno grozdje oziroma na razvoju novih storitev z vidika izboljšanja kmetijskih dejavnosti, kot je na primer razvoj didaktične kmetije za slabše zaposljive;
- na razvoju ekološkega kmetovanja;
- na razvoju kmetijstva v povezavi z razvojem turizma, predvsem z vidika uvajanja dopolnilnih dejavnosti na kmetijah in turističnih kmetij;
- na razvoju distribucije presežkov kmetijskih izdelkov, kot je na primer razvoj kmečke tržnice in nadgradnja e-tržnice Tržnice na borjaču;
- na razvoju novih oblik povezovanja kmetov, kot je na primer zadružništvo ali druga oblika povezovanja.

Cilj je razvijati kmetijske dejavnosti, ki so komplementarne varovanju okolja.

Kazalnik	Izhodiščna vrednost (leto 2022)	Ciljna vrednost (leto 2030)	Vir za spremljanje
Število novih investicij / ukrepov v podporo razvoju kmetijstva in podeželja	0	4	Občina Renče-Vogrsko

Projektni predlog	Nosilec	Okvirna finančna ocena (EUR)
Nadgradnja namakalnega sistema Vogršček	Občina Renče-Vogrsko	53.000.000€
Spodbude za inovativno kmetijstvo in večanje samooskrbe	Občina Renče-Vogrsko	200.000€
Spletna tržnica Na borjaču	RRA ROD Ajdovščina	1.500.000€
Didaktična kmetija	Občina Renče-Vogrsko	
Ureditev notranjosti Goletko lokalni produkti	Občina Renče-Vogrsko	45.000€

### PREDNOSTNA USMERITEV 4: Povezana občina

#### Ukrep 1: Urejanje prometne infrastrukture

Ukrep zajema posodabljanje cestne infrastrukture

Cilj je nadgrajevati prometno infrastrukturo.

Kazalnik	Izhodiščna vrednost (leto 2022)	Ciljna vrednost (leto 2030)	Vir za spremljanje
Dolžina urejene prometne infrastrukture	0	2.000 m	Občina Renče-Vogrsko

Projektni predlog	Nosilec	Okvirna finančna ocena (EUR)
Obvoznica Volčja Draga-Bazara: 1. faza - nadvoz	Občina Renče-Vogrsko	300.000€
Obvoznica Volčja Draga-Bazara: 2. faza – obvoznica I.	Občina Renče-Vogrsko	400.000€
Obvoznica Volčja Draga-Bazara: 3. faza – obvoznica II.	Občina Renče-Vogrsko	150.000€


**OBČINA RENČE-VOGRSKO**
**Ukrep 2: Urejanje kolesarskih povezav**

Ukrep zajema urejanje kolesarske infrastrukture in pripadajoče infrastrukture.

Cilj je postopno urejati kolesarske poti v celostno povezano omrežje kolesarskih poti.

Kazalnik	Izhodiščna vrednost (leto 2022)	Ciljna vrednost (leto 2030)	Vir za spremljanje
Dolžina urejenih kolesarskih poti	0	3.300 m	Občina Renče-Vogrsko

Projektni predlog	Nosilec	Okvirna finančna ocena (EUR)
Ureditev gorsko kolesarske proge Cerje-Kras-Renče	Občina Renče-Vogrsko	80.000€
Ureditev kolesarske poti na odseku Bazara-Dornberk	Občina Renče-Vogrsko	200.000€
Ureditev kolesarske poti na odseku Bilje-Ajševica	Občina Renče-Vogrsko	200.000€

**Ukrep 3: Urejanje pešpoti vključno z varnimi potmi**

Ukrep zajema urejanje pešpoti in šolskih varnih poti, predvsem z vidika spodbujanja trajnostne mobilnosti.

Cilj je spodbujati ukrepe trajnostne mobilnosti.

Kazalnik	Izhodiščna vrednost (leto 2022)	Ciljna vrednost (leto 2030)	Vir za spremljanje
Dolžina urejene prometne infrastrukture	0	2.000 m	Občina Renče-Vogrsko

Projektni predlog	Nosilec	Okvirna finančna ocena (EUR)
Varne šolske poti	Občina Renče-Vogrsko	120.000€

**Ukrep 4: Urejanje parkirnih površin**

Ukrep zajema urejanje mirujočega prometa.

Cilj je zagotoviti dovolj parkirnih mest na ravni občine, predvsem v centrih naselij in ob turističnih znamenitostih.

Kazalnik	Izhodiščna vrednost (leto 2022)	Ciljna vrednost (leto 2030)	Vir za spremljanje
Število novih parkirnih mest	0	100	Občina Renče-Vogrsko

Projektni predlog	Nosilec	Okvirna finančna ocena (EUR)
Ureditev parkirnih površin v KS Renče	Občina Renče-Vogrsko	550.000€
Ureditev parkirnih površin v KS Bukovica-Volčja Draga	Občina Renče-Vogrsko	400.000€
Ureditev parkirnih površin v KS Vogrsko	Občina Renče-Vogrsko	400.000€

**Ukrep 5: Pokritost z optičnim omrežjem**

Ukrep zajema zagotavljanje pokritosti z optičnim omrežjem za vse občane, kar pomeni izgradnjo odprtega širokopasovnega omrežja.


**OBČINA RENČE-VOGRSKO**

Cilj je zagotoviti pokritost z optičnim omrežjem za vse občane.

Kazalnik	Izhodiščna vrednost (leto 2022)	Ciljna vrednost (leto 2030)	Vir za spremljanje
Stopnja pokritosti z optičnim omrežjem (%)	40%	100%	Občina Renče-Vogrsko

Projektni predlog	Nosilec	Okvirna finančna ocena (EUR)
Optično omrežje na območju Bazara, Volčja Draga-Bukovica (ostali del) – T2	Občina Renče-Vogrsko	200.000€
Optično omrežje na območju Britof-Bukovica dvorana - Telekom	Občina Renče-Vogrsko	40.000€
Optično omrežje v naselju Vogrsko – T2	Občina Renče-Vogrsko	80.000€
Optično omrežje – projekt RUNE	Zasebno podjetje	300.000€

**Ukrep 6: Razvoj turistične in podporne infrastrukture**

Za kontinuiran razvoj turizma je osnovni pogoj razvoj turistične in ostale podporne infrastrukture. V okviru ukrepa se bodo razvijale razpršene turistično informacijske točke pri turističnih ponudnikih ter turistične namestitve - kampi, avtokampji, apartmaji, turistične kmetije, dvorci v javnem interesu – v sodelovanju s turističnimi ponudniki. Projektne ideje se razvijajo tudi v smeri razvoja razglednega stolpa na Vogrskem ter razgledne ploščadi v Renčah. Veliko projektnih idej je za nadaljnji razvoj turizma v naravi, kot na primer glinena vas v glinokopu Renče.

Cilj je dopolnjevati turistično in turizmu podporno infrastrukturo.

Kazalnik	Izhodiščna vrednost (leto 2022)	Ciljna vrednost (leto 2030)	Vir za spremljanje
Število investicij v novo turistično in podporno infrastrukturo	0	9	Občina Renče-Vogrsko

Projektni predlog	Nosilec	Okvirna finančna ocena (EUR)
Postavitev informacijskih tabel in spletna predstavitev turistične ponudbe	Občina Renče-Vogrsko	100.000€
Urejanje krožne pešpoti po občini	Občina Renče-Vogrsko	200.000€
Glinene vasi z zdraviliškim turizmom	Občina Renče-Vogrsko	500.000€
Plovnost reke Vipave	Občina Renče-Vogrsko	150.000€
TIT Občine Renče-Vogrsko	Občina Renče-Vogrsko	100.000€
Ureditev razgledne ploščadi v Renčah	Občina Renče-Vogrsko	400.000€
Oživljanje porečja reke Vipave v turistične namene	Občina Renče-Vogrsko	5.000.000€
Ureditev instalacije kinetične umetnosti na razgledni ploščadi v Renčah	Občina Renče-Vogrsko	50.000€
Razgledni stolp Vogrsko	Občina Renče-Vogrsko	500.000€
Skupno upravljanje turističnih kapacitet (razpršeni hotel)	Občina Renče-Vogrsko	
Vzpostavitev službe za pomoč pri prijavi na razpise s področja turizma	Zavod za turizem Nova Gorica in Vipavska dolina	
Ponovna oživitev Dvorca Vogrsko	Občina Renče-Vogrsko	





## OBČINA RENČE-VOGRSKO

### Ukrep 7: Razvoj zelenih turističnih produktov

Glede na danosti in priložnosti, ki jih ima občina na področju razvoja turizma bodo oblikovani sledeči turistični produkti:

- **Športno rekreativni turistični produkti:** Na ravni občine že potekajo športne aktivnosti, ki privabljajo številne obiskovalce in turiste (Downhil s Krasa, motokros na Vogrskem, nogometni turnirji,...). Po drugi strani tudi reka Vipava omogoča razvoj različnih vodnih športov s športno-rekreacijskimi območji (kopališči), ribolovom, kajakaštvom, vožnjo s kanujem in urejenimi tematskimi potmi – kolesarskimi, pohodniškimi, konjeniškimi in kulturno-izobraževalnimi;
- **Zgodovinski turistični produkti:** Izpostaviti velja dediščino I. in II. svetovne vojne v okviru nadaljnega razvoja projekta Poti miru. Nadgrajeval se bo muzej I. svetovne vojne na prostem v Vinišču, muzej sanitete I. svetovne vojne in druge ostaline I. in II. svetovne vojne. Ne gre pozabiti tudi na dediščino rimskega obdobja, predvsem na območju Rimskodobne Bukovice. Na tem področju bo potrebno pristopiti k obujanju preteklosti te dobe, predvsem z vidika oblikovanja arheoloških razstav in drugih dogodkov, s katerimi bi občanom, obiskovalcem in turistom približali ta del bogate kulturne dediščine. Na podlagi vseh zanimivih arheoloških odkritij bi bilo potrebno razviti zgodbo, ki bo zanimiva za obiskovalce in turiste in razlikovalna od turistične ponudbe drugih destinacij;
- **Kulturni turistični produkti:** Občina se lahko pohvali z dediščino znanih oseb, ki so v preteklosti delovale in ustvarjale na tem območju (Zoran Mušič,...). Ne gre pozabiti tudi na številne že tradicionalne prireditve, ki jih bo potrebno obogatiti in v prihodnosti tudi sistemsko razvijati.
- **Turistični produkti, vezani na naravne danosti:** Naravni rezervat v glinokopu Renče ima potencial za nadaljnji razvoj zelenega turizma (ptičje opazovalnice in druge turistične znamenitosti).
- **Enogastronomski turistični produkti:** Ta turistični produkt se bo razvijal v kombinaciji z drugimi prioritetenimi turističnimi produkti. V ospredju bo promocija domačih pridelkov in izdelkov (vinski turizem, kulinarčni turizem – suhomesnati izdelki, kozji sir, »ftrtalija«, jabolčni sok in drugi tradicionalni izdelki in pridelki).
- **Igralniški turistični produkt:** Produkt se bo razvijal v Volčji Dragi skladno s programom izbranega koncesionarja;
- **Podeželski turistični produkti:** Premalo je izkoriščeno področje razvoja apiturizma in apikulture.
- **Doživljajski turistični produkti:** Pomembno je razviti turistične produkte, ki bodo razlikovalni od produktov drugih turističnih destinacij.

Cilj je razviti edinstvene integralne turistične produkte, ki bodo prepoznavni v širšem okolju in promovirani tudi v okviru slovenskih portalov (Slovenska turistična organizacija).

Kazalnik	Izhodiščna vrednost (leto 2022)	Ciljna vrednost (leto 2030)	Vir za spremljanje
Število novih turističnih produktov	0	9	Občina Renče-Vogrsko

Projektni predlog	Nosilec	Okvirna finančna ocena (EUR)
Rimske zgodbe	Občina Renče-Vogrsko	300.000€
Športni turizem na reki Vipavi	Občina Renče-Vogrsko	300.000€
Botanični park Vogrsko	Občina Renče-Vogrsko	320.000€
Poti miru	Občina Renče-Vogrsko	100.000€
Pot notranjega miru	Občina Renče-Vogrsko	50.000€
Razvoj apiturizma	Občina Renče-Vogrsko	100.000€
Digitalizacija muzejev in turističnih znamenitosti	Občina Renče-Vogrsko	1.000.000€
Gastronomska občina	Občina Renče-Vogrsko	150.000€
Pot miru - II. svetovna vojna	Občina Renče-Vogrsko	150.000€


**OBČINA RENČE-VOGRSKO**
**8.3 Zbirni pregled strateških ciljev, politik, ukrepov in projektnih predlogov**

Strateški cilji	Prednostne usmeritve	Ukrepi	Projekti	Predvidena izvedba projekta	Predvideni stroški (v EUR)	Št. Projekta
<p><i>Vzpostaviti zeleno infrastrukturo s poudarkom na urejanju protipoplavne zaščite.</i></p> <p><i>Urediti degradirana območja.</i></p>	<b>1. ZELENA OBČINA</b>	1.1. Zagotavljanje protipoplavne varnosti	Študija poplavne ogroženosti reke Vipave in pritokov	2022-2023	100.000	1.1.1.
			Poplavna ogroženost Vipave in pritokov	2022-2030	3.000.000	1.1.2.
			Poplavna ogroženost pritoka Renc - trg	2022-2023	3.000.000	1.1.3.
			Cestna povezava Bukovica-Renče (protipoplavni ukrep - nasip)	2022-2025	1.500.000	1.1.4.
			Dokončanje Grevisin I	2022-2025	300.000	1.1.5.
			Investicije skladno s študijo poplavne ogroženosti....	2023-2030	5.000.000	1.1.6.


**OBČINA RENČE-VOGRSKO**

			Grevislin: faza II in III na območju občine Renče-Vogrsko	2024-2026	2.000.000	1.1.7.	
	1.2. Urejanje komunalne infrastrukture		Kanalizacija Renče-Arčoni	2022-2023	660.000	1.2.1.	
			Kanalizacija Renče-Žigoni	2022-2023	660.000	1.2.2.	
			Kanalizacija Bilje-Bukovica	2022-2023	350.000	1.2.3.	
			Kanalizacija Bukovica-Renče	2022-2023	400.000	1.2.4.	
			Kanalizacija Volčja Draga-Bazara	2025-2027	760.000	1.2.5.	
			Kanalizacija Britof-Volčja Draga	2025-2027	1.320.000	1.2.6.	
			Kanalizacija most Lijak-Vogrsko	2025-2027	740.000	1.2.7.	
		1.3. Obnovljivi viri energije in energetska prenova infrastrukture		Energetska sanacija javnih stavb v lasti ORV	2023-2025	500.000	1.3.1.
				Fotovoltaika na javnih površinah in objektih	2024-2028	500.000	1.3.2.
				Preureditev	2024-2030	850.000	1.3.3.


**OBČINA RENČE-VOGRSKO**

			degradiranih območij v skupnostne solarne elektrarne			
			Pomoč pri pridobivanju dokumentacije za postavitev prostostojećih solarnih panelov	2023-2030	10.000	1.3.4.
		1.4. Prenova vaških središč	Prenova trga Renče - cestno prometna infrastruktura	2024-2025	150.000	1.4.1.
			Prenova trga Renče - obnova pročelij stavb	2025-2030	1.500.000	1.4.2.
			Prenova okolice Zadružnega doma na Vogrskem in ureditev parka pri POŠ Vogrsko	2025-2030	200.000	1.4.3.
			Ureditev Spominskega parka Zorana Mušiča v Bukovici	2025-2030	100.000	1.4.4.


**OBČINA RENČE-VOGRSKO**

Ustvarjati pogoje za kakovostno življenje vseh generacij	<b>2. PRIJAZNA OBČINA</b>	2.1. Učinkovita stanovanjska politika	Popis starih / opuščenih hiš in stanovanj	2023-2024	50.000	2.1.1.
			Razvoj mehanizmov za revitalizacijo starih hiš in stanovanj	2024-2025	50.000	2.1.2.
			Gradnja stanovanj za ciljne skupine	2027-2030	800.000	2.1.3.
		2. 2: Krepitev izobraževalnega sistema	Ustanovitev enotnega šolskega okoliša	2024-2026	3.000	2.2.1.
			Preurejen sistem vrtcev	2024-2026	3.000	2.2.2.
			Nova centralna kuhinja	2025-2028	730.000	2.2.3.
		2.3. Razvoj mladinske dejavnosti	Mladinska soba	2022-2023	200.000	2.3.1.
			Tabor sožitja v naravi	2022-2030	120.000	2.3.2.
			Ureditev Centra šolskih in obč. dejavnosti Renče	2024-2026	800.000	2.3.3.
		2.4. Razvoj storitev za starejše in invalide	Dnevni center za starejše	2022-2024	200.000	2.4.1.
			Medgeneracijsko	2022-2030	200.000	2.4.2.


**OBČINA RENČE-VOGRSKO**

			sodelovanje			
		2.5. Podpora kulturnim in športnim dejavnostim	Prireditveni in rekreacijski park Lakeness	2022-2023	750.000	2.5.1.
			Vzdrževalna dela znotraj Zadrúžnega doma Vogrsko	2022-2023	80.000	2.5.2.
			EPK Nova Gorica / Gorizia 2025	2022-2026	80.000	2.5.3.
			Društvene aktivnosti ob reki Vipavi	2022-2030	450.000	2.5.4.
			Dozidava telovadnice v Renčah pri OŠ Lucijana Bratkoviča Bratuša Renče	2023-2025	500.000	2.5.5.
			Dozidava večnamenske dvorane ob Zadrúžnem domu Vogrsko in zunanjih igrišč (mali nogomet, košarka)	2024-2026	1.000.000	2.5.6.


**OBČINA RENČE-VOGRSKO**

			Širitev Športnega parka v Renčah (dodatno nogometno igrišče, malo nogometno igrišče, atletska steza, igrišče za košarko in rokomet, igrišči za tenis in odbojko na mivki, balinišče)	2023-2030	150.000-1.500.000	2.5.7.
			Mednarodno prvenstvo v škuljanju	2024-2030	250.000	2.5.8.
			Kulturna arena Vogrsko	2027-2030	350.000	2.5.9.
			Podpora tekmovalnemu športu (GŠD Partizan, ND Renče in KK Renče)			2.5.10.
		2.6. Zagotavljanje splošne varnosti za občane	Razširitev gasilskega doma PGD Renče-Vogrsko	2025-2030	150.000	2.6.1.


**OBČINA RENČE-VOGRSKO**

			Center za zaščito in varovanje	2027-2030	80.000	2.6.2.
		2.7. Ditalizacija javnih storitev	Digitalizacija javne uprave	2022-2030	500.000	2.7.1.
<i>Razvijati inovativno kmetijstvo in podjetništvo.</i>  <i>Urediti degradirana območja.</i>	<b>3. PODJETNA OBČINA</b>	3.1. Nadaljnji razvoj in funkcionalnost poslovne infrastrukture	Ureditev Obrtno poslovne cone Renče	2023-2024	30.000	3.1.1.
			Opredelitev in vris degradiranih območij	2023-2027	150.000	3.1.2.
			Ureditev infrastrukture v industrijski coni Vogrsko	2025-2026	1.500.000	3.1.3.
			Razvoj moto destinacije (moto cross / OFF road) v Parku Vogrsko	2025-2030	500.000	3.1.4.
			Ureditev gospodarske cone Okroglica (Dombrava)	2027-2030	10.000.000	3.1.5.
			Logistični center Vogrsko	2027-2030	5.000.000	3.1.6.
			3.2. Razvoj novih tehnologij, novih storitev in kreativnih dejavnosti	Kalilnica zelenih idej in Coworking	2022-2023	150.000




**OBČINA RENČE-VOGRSKO**

			ILOUCA			
			Center kreativnih industrij Frnaža	2024-2026	200.000	3.2.2.
		3.3. Razvoj kmetijskih dejavnosti	Nadgradnja namakalnega sistema Vogršček s pravičnim sistemom kapljičnega namakanja	2023-2029	53.000.000	3.3.1.
			Spodbude za inovativno kmetijstvo in večanje samooskrbe (rastlinjaki /steklenjaki)	2023-2030	200.000	3.3.2.
			Spletna tržnica na Borjaču kot prodajni kanal za kmetijske pridelke	2022-2030	1.500.000	3.3.3.
			Didaktična kmetija	2023-2025		3.3.4.
			Ureditev notranjosti	2023-2024	45.000	3.3.5.


**OBČINA RENČE-VOGRSKO**

			Goletko lokalni produkti			
<i>Postati prepoznavna turistična destinacija.</i>  <i>Vzpostaviti zeleno infrastrukturo.</i>	<b>4. POVEZANA OBČINA</b>	4.1. Urejanje prometne infrastrukture	Obvoznica Volčja Draga-Bazara: 1. faza – nadvoz	2022-2023	300.000	4.1.1.
			Obvoznica Volčja Draga-Bazara: 2. faza - obvoznica I.	2023-2030	400.000	4.1.2.
			Obvoznica Volčja Draga-Bazara: 3. faza - obvoznica II.	2024-2030	150.000	4.1.3.
		4.2. Urejanje kolesarskih poti	Ureditev gorsko kolesarske proge Kras-Renče	2022-2024	80.000	4.2.1.
			Ureditev kolesarske poti na odseku Bazara-Dornberk	2022-2025	200.000	4.2.2.
			Ureditev kolesarske poti na odseku Bilje-Ajševica	2023-2028	200.000	4.2.3.
		4.3. Urejanje pešpoti vključno z varnimi potmi	Varne šolske poti	2022-2030	120.000	4.3.1.
		4.4. Urejanje parkirnih površin	Ureditev parkirnih površin	2024-2026	550.000	4.4.1.


**OBČINA RENČE-VOGRSKO**

			v KS Renče			
			Ureditev parkirnih površin v KS Bukovica-Volčja Draga	2024-2026	400.000	4.4.2.
			Ureditev parkirnih površin v KS Vogrsko	2024-2026	400.000	4.4.3.
		4.5. Pokritost z optičnim omrežjem	Optično omrežje na območju Bazara, Volčja Draga - Bukovica (ostali del) (T2)	2022-2024	200.000	4.5.1.
			Optično omrežje na območju Britof - Bukovica dvorana (Telekom)	2022-2023	40.000	4.5.2.
			Optično omrežje v naselju Vogrsko (T2)	2023-2027	80.000	4.5.3.
			Optično omrežje - projekt RUNE	2027-2030	300.000	4.5.4.
		4.6. Razvoj turistične in podporne infrastrukture	Postavitev informacijskih tabel in spletna predstavitev turistične	2022-2024	100.000	4.6.1.


**OBČINA RENČE-VOGRSKO**

			ponudbe			
			Urejanje krožne pešpoti po občini	2022-2024	200.000	4.6.2.
			Glinene vasi z zdraviliškim turizmom	2022-2024	500.000	4.6.3.
			Plovnost reke Vipave	2022-2025	150.000	4.6.4.
			TIT Občine Renče-Vogrsko	2022-2030	100.000	4.6.5.
			Ureditev razgledne ploščadi v Renčah	2025-2027	400.000	4.6.6.
			Oživljanje porečja reke Vipave v turistične namene	2025-2030	5.000.000	4.6.7.
			Ureditev instalacije kinetične umetnosti na razgledni ploščadi v Renčah	2028-2029	50.000	4.6.8.


**OBČINA RENČE-VOGRSKO**

			Razgledni stolp Vogrsko	2029-2030	500.000	4.6.9.
			Skupno upravljanje turističnih kapacitet (razpršeni hotel)	2024-2026	300.000	4.6.10.
			Vzpostavitev službe za pomoč pri prijavi na razpise s področja turizma	2023-2030	10.000	4.6.11.
			Ponovna oživitev Dvorca Vogrsko	2024-2030		4.6.12.
		4.7. Razvoj zelenih turističnih produktov	Rimske zgodbe	2022-2024	300.000	4.7.1.
			Športni turizem na reki Vipavi	2022-2025	300.000	4.7.2.
			Botanični park Vogrsko	2022-2027	320.000	4.7.3.
			Poti miru	2022-2030	100.000	4.7.4.
			Pot notranjega miru	2023-2024	50.000	4.7.5.
			Razvoj apiturizma (čebelarstvo, produkti iz medu)	2024-2030	100.000	4.7.6.



**OBČINA RENČE-VOGRSKO**

			Digitalizacija muzejev in turističnih znamenitosti	2024-2030	1.000.000	4.7.7.
			Gastronomska občina (tradicionalna kulinarična prireditve)	2024-2026	150.000	4.7.8.
			Pot miru - II. svetovna vojna	2025-2030	150.000	4.7.9.



## 9 USKLAJENOST Z REGIJSKIMI, DRŽAVNIMI IN EVROPSKIMI RAZVOJNIMI DOKUMENTI

### 9.1 Usklajenost z regijskimi strategijami

#### ***Osnutek Regionalnega razvojnega programa Severne Primorske (Goriške razvojne regije) 2021-2027 (RRP)***

Strategija je skladna s Programom priprave RRP za Severno Primorsko (Goriško razvojno) regijo, ki je bil sprejet na 20. seji Razvojnega sveta Severne Primorske (Goriške razvojne) regije dne 13.9.2018, ter z osnutkom RRP. Politike (prioritete) strategije sovpadajo z zastavljenimi prioritetami in ukrepi RRP, in sicer:

#### **Prioriteta 1: Regija za ljudi**

- Ukrep 1: Večja socialna vključenost;
- Ukrep 2: Trg dela in zaposlovanja;
- Ukrep 3: Aktivno in zdravo staranje in krepitev zdravega življenjskega sloga;
- Ukrep 4: Pestra ponudba priložnosti dejavnosti (kultura, šport in druge priložne dejavnosti);
- Ukrep 5: Večja dostopnost storitev splošnega pomena;
- Ukrep 6: Razpoložljiva, dostopna in primerna stanovanja;
- Ukrep 7: Ohranjanje vitalnosti obmejnih problemskih območij;

#### **Prioriteta 2: Bolj pametna regija;**

- Ukrep 1: Infrastruktura in podporno okolje za povečanje konkurenčnosti gospodarstva v regiji;
- Ukrep 2: Raziskave, razvoj in inovativna dejavnost za trajnostno gospodarstvo;
- Ukrep 3: Razvoj, promocija in trajnostne oblike turizma;
- Ukrep 4: Izgradnja manjkajoče infrastrukture za razvoj turizma;

#### **Prioriteta 3: Bolj zelena regija;**

- Ukrep 1: Bolj trajnostno upravljanje naravnih virov in zagotavljanje javnih dobrin;
- Ukrep 2: Sistematično, načrtno prilagajanje podnebnim spremembam in nadgradnja upravljanja varstva pred naravnimi nesrečami;
- Ukrep 3: Ustreznejše upravljanje varovanih območij ter doseganje višje stopnje varovanja okolja in biotske raznovrstnosti;
- Ukrep 4: Izgradnja in rekonstrukcija infrastrukture za proizvodnjo obnovljivih virov energije;
- Ukrep 5: Trajnostni razvoj podeželja;

#### **Prioriteta 4: Bolj povezana regija;**

- Ukrep 1: Povečanje obsega, kakovosti in dostopnosti do storitev JPP;
- Ukrep 2: Izboljšanje cestne, železniške ter komunikacijske infrastrukture;
- Ukrep 3: Uvajanje novih storitev, povezanega načrtovanja in upravljanja prometa ter krepitev trajnostne mobilnosti;

#### **Prioriteta 5: Učinkovito upravljanje razvoja regije s poudarkom na teritorialnih mehanizmih / pristopih**

- Ukrep 1: Izvajanje teritorialnih pristopov;
- Ukrep 2: Uvedba regionalnega prostorskega planiranja;
- Ukrep 3: Ukrepi na obmejnih problemskih območjih;
- Ukrep 4: Priprava RRP in izvajanje regijskih, čezmejnih in mednarodnih projektov;
- Ukrep 5: Uvajanje digitalizacije za učinkovito upravljanje virov in za približanje storitev občanom na ravni regije.



## 9.2 Usklajenost z državnimi strategijami

### **Strategija razvoja Slovenije (SRS) 2030**

Strategija je usklajena s Strategijo razvoja Slovenije 2030 predvsem s sledečimi razvojnimi cilji Slovenije:

- zdravo in aktivno življenje;
- znanje in spretnosti za kakovostno življenje in delo;
- dostojno življenje za vse;
- gospodarska stabilnost;
- konkurenčen in družbeno odgovoren podjetniški in raziskovalni sektor;
- vključujoč trg dela in kakovostna delovna mesta;
- nizkoogljično krožno gospodarstvo;
- trajnostno upravljanje naravnih virov;
- učinkovito upravljanje in kakovostne javne storitve.

### **Osnutek Naložbenih potreb za obdobje 2021-2027 v okviru kohezijske politike**

Strategija je skladna s cilji politik, opredeljenimi v osnutku Naložbenih potreb za obdobje 2021-2027 v okviru kohezijske politike:

#### **Cilj politike 1: Pametnejša Evropa – Inovativna in pametna industrijska preobrazba:**

- izboljšanje raziskovalnih in inovacijskih zmogljivosti ter uvajanje naprednih tehnologij;
- uživanje koristi digitalizacije za državljane, podjetja in vlade, da bi državljani, podjetja in vlade izkoristili prednosti digitalizacije;
- izboljšanje rasti in konkurenčnosti malih in srednjih podjetij;
- razvoj znanj in spretnosti za pametno specializacijo, industrijsko tranzicijo in podjetništvo;

#### **Cilj politike 2: Nizko ogljična in bolj zelena Evropa – čist in pravičen energetski prehod, zelene in modre naložbe, krožno gospodarstvo, prilagajanje podnebnim spremembam ter preprečevanje tveganj**

- spodbujanje ukrepov za energetsko učinkovitost;
- spodbujanje obnovljivih virov energije;
- razvoj pametnih energetskih sistemov in omrežij ter hrambe energije na lokalni ravni;
- spodbujanje prilagajanja podnebnim spremembam ter preprečevanje tveganj in krepitev odpornosti na nesreče;
- spodbujanje trajnostnega gospodarjenja z vodnimi viri;
- spodbujanje prehoda na krožno gospodarstvo;
- spodbujanje biotske raznovrstnosti, zelene infrastrukture v urbanem okolju in zmanjšanje onesnaženja;

#### **Cilj politike 3: Bolj povezana Evropa – mobilnost in regionalna povezljivost informacijske in komunikacijske tehnologije**

- izboljšanje digitalne povezljivosti;
- razvoj trajnostnega, pametnega, varnega in intermodalnega omrežja TEN-T, ki je odporno na podnebne spremembe;
- razvoj trajnostne, pametne in prestopne nacionalne, regionalne in lokalne mobilnosti, ki je odporna na podnebne spremembe, vključno z boljšim dostopom do omrežja TEN-T in čezmejno mobilnostjo;
- spodbujanje trajnostne večmodalne urbane mobilnosti;

#### **Cilj politike 4: Bolj socialna Evropa – izvajanje evropskega stebra socialnih pravic**

- izboljšanje dostopa do zaposlitve za vse iskalce zaposlitve, zlasti mlade in dolgotrajno brezposelne, ter neaktivne osebe, spodbujanje samozaposlovanja in socialnega gospodarstva;
- posodabljanje institucij in služb trga dela za oceno in predvidevanje potreb po spretnostih ter zagotavljanje pravočasne in prilagojene pomoči in podpore pri usklajevanju ponudbe in povpraševanja, prehodov in mobilnosti na trgu dela;
- spodbujanje udeležbe na trgu dela, uravnotežene glede na spol in boljše usklajenosti poklicnega in zasebnega življenja, vključno z dostopom do otroškega varstva in oskrbe za vzdrževane osebe;
- spodbujanje prilagajanja delavcev, podjetij in podjetnikov spremembam ter aktivnega in zdravega staranja ter zdravega in dobro prilagojenega delovnega okolja, ki obravnava zdravstvena tveganja;
- povečanje kakovosti in učinkovitosti sistemov izobraževanja in usposabljanja ter njihove relevantnosti za potrebe trgov dela, da se podpre pridobivanje ključnih kompetenc, vključno z digitalnimi spretnostmi;
- spodbujanje vseživljenjskega učenja, zlasti prožnih možnosti za izpopolnjevanje in prekvalifikacijo za vse, ob upoštevanju digitalnih spretnosti, boljše predvidevanje sprememb in zahtev po novih





## OBČINA RENČE-VOGRSKO

spretnostih na podlagi potreb trga dela, olajševanje kariernih prehodov in spodbujanje poklicne mobilnosti;

- izboljšanje dostopa do vključujočih in kakovostnih storitev na področju izobraževanja, usposabljanja in vseživljenjskega učenja prek razvoja infrastrukture;
- pospeševanje aktivnega vključevanja za spodbujanje enakih možnosti in aktivne udeležbe ter povečanje zaposljivosti;
- krepitev enakopravnega in pravočasnega dostopa do kakovostnih, vzdržnih in cenovno ugodnih storitev, posodabljanje sistemov socialne zaščite, vključno s spodbujanjem dostopa do socialne zaščite, izboljšanje dostopnosti, učinkovitosti in odpornosti zdravstvenih sistemov in storitev dolgotrajne oskrbe;
- spodbujanje socialnega vključevanja oseb, izpostavljenih tveganju revščine ali socialne izključenosti, vključno z najbolj ogroženimi in otroki.

Cilj politike 5: Evropa, ki je bližje državljanom, s spodbujanjem trajnostnega in celostnega razvoja mestnih podeželskih in obalnih območij ter lokalnih pobud

- spodbujanje celostnega socialnega, gospodarskega in okoljskega razvoja, kulturne dediščine in varnosti v urbanih območjih;
- spodbujanje celostnega socialnega, gospodarskega in okoljskega lokalnega razvoja, kulturne dediščine in varnosti, vključno s podeželjem in obalnimi območji, tudi prek lokalnega razvoja, ki ga vodi skupnost.

### **Načrt za okrevanje in odpornost (NOO)**

Napredna Slovenija bo postala:

- Pametna in trajnostna Slovenija;
- Zelena Slovenija;
- Odgovorna Slovenija; država, blizu ljudem;
- Digitalna Slovenija.

Področja in ukrepi NOO so skladni s Strategijo razvoja Občine Renče-Vogrsko:

#### **Področje 1: Zeleni prehod**

- Komponenta 1: Obnovljivi viri energije in učinkovita raba energije v gospodarstvu;
- Komponenta 2: Trajnostna prenova stavb;
- Komponenta 3: Čisto in varno okolje;
- Komponenta 4: Trajnostna mobilnost;
- Komponenta 5: Krožno gospodarstvo – učinkovita raba virov;

#### **Področje 2: Digitalna preobrazba**

- Komponenta 1: Digitalna preobrazba gospodarstva;
- Komponenta 2: Digitalna preobrazba javnega sektorja in javne uprave;

#### **Področje 3: Pametna, trajnostna in vključujoča rast**

- Komponenta 1: Raziskave, razvoj in inovacije;
- Komponenta 2: Dvig produktivnosti, prijazno poslovno okolje za investitorje;
- Komponenta 3: Trg dela – ukrepi za zmanjševanje posledic negativnih strukturnih trendov;
- Komponenta 4: Preoblikovanje slovenskega turizma ter investicije v infrastrukturo na področju turizma in kulturne dediščine;
- Komponenta 5: Krepitev kompetenc, zlasti digitalnih in tistih, ki jih zahtevajo novi poklici;
- Komponenta 6: Učinkovite javne institucije;

#### **Področje 4: Zdravstvo in socialna varnost**

- Komponenta 1: Zdravstvo;
- Komponenta 2: Socialna varnost in dolgotrajna oskrba;
- Komponenta 3: Stanovanjska politika.

### **Strateški načrt Skupne kmetijske politike 2023-2027**

Strateški načrt vsebuje ključne strateške usmeritve za izvajanje Skupne kmetijske politike (v nadaljevanju: SKP) v Republiki Sloveniji in podaja nabor ukrepov oziroma intervencij za njihovo uspešno in učinkovito izvajanje. Prvič je v enotnem dokumentu opredeljena celotna SKP, tako I. steber, ki obsega neposredna plačila in sektorske ukrepe, kot tudi II. steber, ki obsega politiko razvoja podeželja. Skupna strateška obravnava obeh stebrov prinaša novo dimenzijo in pozitivno vpliva na zagotavljanje sinergij in dopolnjevanja med intervencijami, s tem pa prinaša tudi večje učinke obeh stebrov pri uresničevanju zastavljenih ciljev celotne SKP. In prav velik poudarek na doseganju ciljev ter preverjanju rezultatov in uspešnosti, predstavlja vodilo nove SKP. Reforma SKP za obdobje 2023–2027 temelji na treh splošnih ciljih in devetih specifičnih ciljih, ki so podkrepiljeni s horizontalnim ciljem spodbujanja prenosa znanja, inovacij in digitalizacije v kmetijstvu in na podeželskih območjih.


**OBČINA RENČE-VOGRSKO**
**Slika 11: Cilji skupne kmetijske politike 2023-2027**

Spodbujanje pametnega, konkurenčnega, odpornega in raznolikoga kmetijskega sektorja, ki zagotavlja dolgoročno prehransko varnost	Podpora in krepitev varstva okolja, vključno z biotsko raznovrstnostjo, in podnebnih ukrepov ter prispevanje k doseganju okoljskih in podnebnih ciljev Unije, vključno z njenimi zavezami iz Pariškega sporazuma	Krepitev socialno-ekonomskega tkiva podeželja
(1) Podpora vzdržnim dohodkom kmetij in odpornosti kmetijskega sektorja po vsej Uniji, da se poveča dolgoročna prehranska varnost in kmetijska raznolikost ter zagotovi gospodarska trajnost kmetijske proizvodnje v Uniji	(4) Prispevanje k blaženju podnebnih sprememb in prilagajanju nanje, vključno z zmanjšanjem emisij toplogrednih plinov in povečanjem sekvenciacije ogljika, ter spodbujanje trajnostne energije	(7) Privabljanje in zadrževanje mladih kmetov in drugih novih kmetov v tem poklicu ter spodbujanje trajnostnega razvoja podjetij na podeželju
(2) Krepitev tržne usmerjenosti in povečanje tako kratko- kot dolgoročne konkurenčnosti kmetij, tudi z večjim poudarkom na raziskavah, tehnologiji in digitalizaciji	(5) Spodbujanje trajnostnega razvoja in učinkovitega upravljanja naravnih virov, kot so voda, tla in zrak, vključno z zmanjšanjem odvisnosti od kemikalij	(8) Spodbujanje zaposlovanja, rasti, enakosti spolov, vključno s participacijo žensk v kmetovanju, socialne vključenosti in lokalnega razvoja na podeželju, vključno s krožnim biogospodarstvom in trajnostnim gozdarstvom
(3) Izboljšanje položaja kmetov v vrednostni verigi	(6) Prispevanje k zaustavitvi in obratu trenda izgube biotske raznovrstnosti, krepitev ekosistemskih storitev ter ohranjanje habitatov in krajine	(9) Izboljšanje odziva kmetijstva Unije na zahteve družbe glede hrane in zdravja, vključno z visokokakovostno, varno in hranljivo hrano, pridelano na trajnostni način, zmanjšanje živilskih odpadkov ter izboljšanje dobrobiti živali in zatiranje protimikrobne odpornosti
<b>Horizontalni cilj</b> <b>Modernizacija kmetijstva in podeželja s spodbujanjem in razširjanjem znanja, inovacij in digitalizacije</b>		

Vir: <https://skp.si/skupna-kmetijska-politika-2023-2027>

**Program razvojnih spodbud za obmejna problemska območja v obdobju 2022-2025**

Splošni in specifični cilji programa so skladni s cilji Strategije razvoja Občine Renče-Vogrsko:

**Splošni cilj 1: Izboljšanje kakovosti bivanja**

Specifični cilj 1: Izboljšanje stanja okolja in infrastrukture

- Ukrep 1: Izgradnja in rekonstrukcija vodovodne infrastrukture
- Ukrep 2: Izgradnja in rekonstrukcija kanalizacijske infrastrukture

Specifični cilj 2: Zagotavljanje osnovnih bivalnih pogojev

- Ukrep 1: Podpora reševanju stanovanjskega vprašanja

Specifični cilj 3: Krepitev stotitev trajne oskrbe in omejevanje socialne izključenosti

- Ukrep 1: Programi dolgotrajne oskrbe oseb, ki potrebujejo tujo pomoč

Specifični cilj 4: Izboljšanje zdravstvenega stanja prebivalstva na oziroma nad povprečje Republike Slovenije

- Ukrep 1: Financiranje športne in rekreacijske infrastrukture

**Splošni cilj 2: Izboljšanje prometne dostopnosti**

Specifični cilj 1: Cestna infrastruktura

- Ukrep 1: Cestna infrastruktura

Specifični cilj 2: Izboljšanje javnega potniškega prometa

- Ukrep 1: Integracija posebnih (šolskih, delavskih) prevozov v javni potniški promet (sistemske na ravni države);
- Ukrep 2: Sofinanciranje prevozov na klic;
- Ukrep 3: Sofinanciranje javnega prevoza za doseganje primerne pogostosti voženj (ki presegajo obstoječe standarde dostopnosti);
- Ukrep 4: Podaljševanje linij javnega potniškega prometa z namenom izboljšanja dostopnosti do bližnjih središč znotraj države ali prek državne meje;



## OBČINA RENČE-VOGRSKO

Specifični cilj 3: Povezovanje prostorskega in prometnega načrtovanja na ravni občine / regije

- Ukrep 1: Povezovanje prostorskega in prometnega načrtovanja na ravni občine / regije;

Specifični cilj 4: Spodbujanje trajnostne mobilnosti

- Ukrep 1: Izgradnja kolesarskih povezav v navezavi na integralne turistične produkte;
- Ukrep 2: Spodbujanje alternativnih oblik trajnostne mobilnosti;
- Ukrep 3: Souporaba avtomobila (car-sharing) na ravni vasi – pilotni projekti;

### **Splošni cilj 3: Izboljšanje dostopnosti do storitev**

Specifični cilj 1: Dostopnost do storitev

- Ukrep 1: Krepitev storitev splošnega pomena;
- Ukrep 2: Krepitev oskrbnih storitev;
- Ukrep 3: Enotni distribucijski centri;

Specifični cilj 2: IKT infrastruktura

- Ukrep 1: IKT infrastruktura – izboljšanje pokritosti območij s širokopasovnim dostopom do interneta;

### **Splošni cilj 4: Izboljšanje gospodarskega stanja**

Specifični cilj 1: Spodbujanje investicij podjetij in ustvarjanje novih delovnih mest

- Ukrep 1: Spodbujanje začetnih investicij;
- Ukrep 2: Subvencije za zagon in ponovni zagon podjetij;
- Ukrep 3: Ugodni krediti;
- Ukrep 4: Garancije za zavarovanje bančnih kreditov s subvencijo obrestne mere;

Specifični cilj 2: Spodbujanje razvoja človeških virov

- Ukrep 1: Projektno sofinanciranje vključevanja diplomantov v delo na razvojnih projektih podjetij;
- Ukrep 2: Regijska štipendijska shema;
- Ukrep 3: Usposabljanje prebivalstva v OPO za uspešno in zdravo življenje;

Specifični cilj 3: Spodbujanje socialnega podjetništva in združništva

- Ukrep 1: Spodbujanje socialnega podjetništva;
- Ukrep 2: Spodbujanje združništva;

Specifični cilj 4: Podporno okolje za podjetništvo in promocija OPO za spodbujanje gospodarskega razvoja

- Ukrep 1: Izgradnja in širitev poslovnih con;
- Ukrep 2: Zagotavljanje inovativnih ekosistemov ekonomsko-poslovne infrastrukture;
- Ukrep 3: Podporne storitve subjektov inovativnega okolja;
- Ukrep 4: Promocija obmejnih problemskih območij;

Specifični cilj 5: Spodbujanje razvoja turizma

- Ukrep 1: Spodbujanje razvoja turističnih produktov, storitev in izgradnje turistične infrastrukture;
- Ukrep 2: Uvajanje ukrepov snovne in energetske učinkovitosti v turizmu;

### **Splošni cilj 5: Izboljšanje demografskega stanja**

#### ***Operativni program oskrbe s pitno vodo za obdobje 2022-2027***

Republika Slovenija, Ministrstvo za okolje in prostor je sprejela Operativni program oskrbe s pitno vodo za obdobje od 2022 do 2027 v letu 2021. Strategija je skladna s sledečimi cilji in ukrepi operativnega programa, primerljivo na občinski ravni:

#### **Cilj 1: Zajetja, ki so namenjena oskrbi s pitno vodo, so zavarovanja pred onesnaževanjem:**

- Ukrep 1: Določitev vodovarstvenih območij za vsa vodna telesa, ki se uporabljajo za odvzem ali so namenjena za oskrbo s pitno vodo.
- Ukrep 2: Sanirajo se 3 potencialno onesnažena območja, ki se nahajajo na območju zajetja znotraj vodovarstvenih območij (Osrednjeslovenska, Podravska, Pomurska).

#### **Cilj 2: Monitoring kakovosti podzemne oziroma površinske vode, ki se uporablja za oskrbo s pitno vodo, se izvaja na ustreznih merilnih mestih, v ustreznem časovnem intervalu in s parametri, ki zagotavljajo zanesljivo oceno stanja podzemnih oziroma površinskih voda.**

- Ukrep 1: Vključitev stroškov vodnega povračila za vodne izgube v ceno izvajanja storitev oskrbe s pitno vodo, le do dopustne ravni vodnih izgub.

#### **Cilj 3: Javni vodovodi, ki oskrbujejo 5.000 ali več prebivalcev imajo infrastrukturni indikator vodnih izgub (ILI) manjši ali enak 1,5. Javni vodovodi, ki oskrbujejo manj kot 5.000 prebivalcev imajo vodne izgube manjše ali enake 20% načrpane vode.**



## OBČINA RENČE-VOGRSKO

- Ukrep 1: Vključitev stroškov vodnega povračila za vodne izgube v ceno izvajanja storitev oskrbe s pitno vodo, le do dopustne ravni vodnih izgub.
- Ukrep 2: Obnova cevovodov na javnem vodovodu
- Ukrep 3: Drugi ukrepi, povezani z zmanjšanjem vodnih izgub.

### **Cilj 4: Zagotovitev rezervnih zajetij za pitno vodo za javne vodovodne sisteme, ki oskrbujejo 300 ali več prebivalcev.**

- Ukrep 1: Zagotovitev rezervnega zajetja za pitno vodo za 157 javnih vodovodov.

### **Cilj 5: Doseganje standarda opremljenosti iz 9. člena Uredbe o oskrbi s pitno vodo.**

- Ukrep 1: Zagotovitev javnega vodovoda na 409 območjih poselitve oziroma za 54.797 prebivalcev.

### **Cilj 6: Povečanje varnosti oskrbe s pitno vodo na območjih javnih vodovodov.**

- Ukrep 1: Zagotovitev ustrezne priprave vode za 55 javnih vodovodov.

### **Cilj 7: Povečanje učinkovitosti in gospodarnosti izvajanja javne službe oskrbe s pitno vodo.**

- Ukrep 1: Priprava sprememb predpisov s področja javne službe oskrbe s pitno vodo.
- Ukrep 2: Izobraževanje izvajalcev javne službe oskrbe s pitno vodo in izmenjava dobrih praks med izvajalci javne službe.
- Ukrep 3: Spodbujanje izvedbe primerjalne analize izvajanja javne službe oskrbe s pitno vodo.

### **Cilj 8: Zmanjšanje porabe pitne vode v gospodinjstvih, ki ni namenjena prehrani ljudi in živali.**

- Ukrep 1: Uporaba varčnih in učinkovitih naprav.
- Ukrep 2: Zajem in uporaba padavinske odpadne vode.
- Ukrep 3: Ponovna uporaba sive vode.

### **Osnutek Strategije pametne specializacije 2030**

Strategija je skladna s sledečimi prednostnimi področji S5, usmerjenimi v zeleno / trajnostno modro gospodarstvo:

- Pametna mesta in skupnosti ter Horizontalna mreža informacijsko komunikacijskih tehnologij;
- Zdravje – medicina;
- Pametne stavbe in dom z lesno verigo;
- Trajnostna pridelava hrane;
- Mreže za prehod v krožno gospodarstvo;
- Trajnostni turizem;
- Mobilnost;
- Tovarne prihodnosti;
- Materiali kot končni produkti.

### **Osnutek strategije prostorskega razvoja Slovenije 2050**

Strategija je skladna s sledečimi cilji Osnutka strategije prostorskega razvoja Slovenije 2050:

- racionalen in učinkovit prostorski razvoj;
- konkurenčnost slovenskih mest;
- kakovostno življenje na urbanih območjih in na podeželju;
- krepitev prostorske identitete in večfunkcionalnosti prostora;
- odpornost prostora in prilagodljivost na spremembe.

## **9.3 Usklajenost z evropskimi strategijami**

### **Smernice – kohezijska politika**

V januarju 2020 je Evropska komisija objavila predlog Uredbe o ustanovitvi Sklada za pravični prehod. Sklad za pravični prehod bo ključno orodje za podporo območjem, ki jih bo prehod k podnebni nevtralnosti najbolj prizadel in za preprečevanje regionalnih razlik. Zato bo ustanovljen v okviru kohezijske politike, ki je glavni instrument politike EU za zmanjšanje regionalnih razlik in obravnavanje strukturnih sprememb v evropskih regijah, pri čemer si bo s kohezijsko politiko delil cilje v posebnem kontekstu prehoda na podnebno nevtralnost do leta 2050. Vzpostavitev Sklada za pravični prehod je ključnega pomena za regije, ki so močno odvisne od fosilnih goriv ter energetske intenzivne industrije. Sklad bo v okviru naslavljanja socialnih in gospodarskih posledic prehoda na podnebno nevtralnost Unije do leta 2050 predvidoma podpiral ukrepe diverzifikacije in modernizacije lokalnega gospodarstva ter ukrepe za zmanjšanje negativnih učinkov na zaposlovanje.



## OBČINA RENČE-VOGRSKO

Sredstva kohezijske politike bodo tudi v prihodnje usmerjena v regije, ki najbolj zaostajajo za preostalo EU, hkrati bo kohezijska politika ostala tudi močna, neposredna povezava med EU ter njenimi regijami in mesti.

Ena glavnih značilnosti predloga Komisije za modernizirano kohezijsko politiko je osredotočenost na ključne naložbene prioritete, pri katerih lahko EU doseže najboljše rezultate. V predlogu Komisije je načrtovana podpora naslednjim petim prednostnim področjem, ki bodo gonilna sila naložb:

- pametnejša Evropa (inovativno in pametno gospodarsko preoblikovanje);
- bolj zelena, nizkoogljična Evropa (vključno z energetskim preходом, krožnim gospodarstvom, prilagajanjem podnebnim spremembam in obvladovanjem tveganj);
- bolj povezana Evropa (mobilnost in povezljivost IKT);
- bolj socialna Evropa (evropski steber socialnih pravic in podpora za zdravstveno varstvo);
- Evropa bližje državljanom (trajnostni razvoj mestnih, podeželskih in obalnih območij ter lokalne pobude).

Prednostna področja so skladna s prioritetami Strategije razvoja Občine Renče-Vogrsko.

### ***Osnutek Sporazuma o partnerstvu med Slovenijo in Evropsko komisijo za obdobje 2021-2027***

Cilji osnutka sporazuma so skladni s cilji Strategije razvoja Občine Renče-Vogrsko:

- Cilj politike 1: Pametnejša Evropa s spodbujanjem inovativne in pametne gospodarske preobrazbe;
- Cilj politike 2: Bolj zelena, nizkoogljična Evropa s spodbujanjem prehoda na čisto in pravično energijo, zelene in modre naložbe, krožno gospodarstvo, prilagajanje podnebnim spremembam ter preprečevanje in upravljanje tveganj;
- Cilj politike 3: Bolj povezana Evropa z izboljšanjem mobilnosti in regionalne povezljivosti informacijsko komunikacijskih tehnologij;
- Cilj politike 4: Bolj socialna Evropa z izvajanjem evropskega stebra socialnih pravic;
- Cilj politike 5: Evropa, ki je bližje državljanom, in sicer s spodbujanjem trajnostnega in celovitega razvoja, mest, podeželja in obalnih območij ter lokalnih spodbud.

### ***Evropski zeleni dogovor***

Evropski zeleni dogovor se navezuje na preobrazbo gospodarstva EU za trajnostno prihodnost s poudarkom na sledečih elementih, kar so tudi poudarki Strategije razvoja Občine Renče-Vogrsko:

- Povečanje ambicioznosti ciljev EU glede podnebja za leti 2030 in 2050;
- Oskrba s čisto in varno energijo po dostopnih cenah;
- Zavezanost industrije k čistemu in krožnemu gospodarstvu;
- Gradnja in prenova z učinkovito uporabo energije in virov;
- Prizadevanja za ničelno onesnaževanje, za okolje brez strupov;
- Ohranjanje in obnavljanje ekosistemov in biotske raznovrstnosti;
- Od »vil do vilic«: pravičen, zdrav in okolju prijazen prehranski sistem;
- Pospeševanje prehoda na trajnostno in pametno mobilnost.

Glede na zgoraj zapisano je razvidno, da je Strategija razvoja Občine Renče-Vogrsko usklajena z regionalnimi, državnimi in EU strateškimi razvojnimi cilji, strategijami, politikami in programi ter uresničuje javni interes na področju občinskega razvoja ter širše.

Strateški cilji te strategije so namreč skladni s strateškimi cilji kohezijske politike, in sicer bo občina:

- Podjetna, inovativna in pametna občina s spodbujanjem razvoja gospodarstva, turizma in podeželja vključno s kmetijstvom s poudarkom na novih tehnologijah, novih storitvah in inovativnosti;
- Zelena občina s spodbujanjem odgovornega (zelenega) turizma, kmetijstva in okolja;
- Povezana občina s spodbujanjem trajnostne mobilnosti, urejanjem manjkajoče javne infrastrukture (povezljivost na ravni občine) in intenzivnim procesom digitalizacije;
- Socialna občina, bližje ljudem z zagotavljanjem kakovosti bivanja vsem ranljivim ciljnim skupinam. Poseben poudarek bo na mladih, pa tudi na starejših in drugih ranljivih ciljnih skupinah. Že sedaj ima občina status občine, prijazne invalidom.





## 11 VIZIJA 2030

### **Kakšno bo življenje v občini Renče-Vogrsko leta 2030?**

*V Vipavsko dolino prihajajo ljudje zaradi pregovorno visoke kakovosti življenja lokalnega prebivalstva. Pripelje jih brezhibna prometna in optična infrastruktura, tu pa najraje presedlajo na kolesa ali sožitje narave, kulture in bivalne kulture odkrivajo kar peš. Urejena in varna obrežja reke Vipave so prava mala riviera zgledno urejenih športnih, rekreativnih, kulturnih in gastronomskih vsebin.*

*Na tradiciji glinokopov in opekarstva je zrasla cela veriga kreativnih industrij, od oblikovanja posod in nakita prek lončarstva in keramike do terapevtskih praks, ki se lepo ujemajo s produkti vinarstva in čebelarstva.*

*Degradirana območja (»jave«) so se izkazala za pravo »zlato jamo«, saj so se pametno specializirala v poslovno, logistično, turistično, rekreativno in zabaviščno cono. Povezave med njimi so z elektrificiranim javnim prevozom primer trajnostne mobilnosti, občino pa odlikuje visoka stopnja energetske prenovljenih stavb in solarnih panelov na strehah, ki v kombinaciji z obnovljivimi viri zraka, vetra in vode bistveno prispevajo k nizkemu ogljičnemu odtisu.*

*Mladi se zaposlujejo v kreativnih poklicih, k promociji atraktivne destinacije za življenje in delo pa je poleg novogoriško-goriške Evropske prestolnice kulture 2025 veliko prispevala izvorna pobuda občine Renče-Vogrsko, da zapuščene hiše odda najbolj kreativnim ponudnikom. Tako se ni le pomladila demografska slika občine, ampak je lokalni turizem dobil nujno potrebne dodatne kapacitete, lokalna tržnica nove dobavitelje, domači pridelovalci pa goste in kupce.*

*Kdor pride v občino Renče-Vogrsko odkrivat Zorana Mušiča, odide očaran z naravo. Kogar pritegne zelena Vipava, odide z zavestjo o antični tradiciji gline. In kdor pride zaradi zgodovinske dediščine, gre navdušen nad sodobnim utripom kreativnih podjetij in zadovoljnih ljudi.*

*Vsi pa se radi vračajo k srčnim, gostoljubnim in podjetnim ljudem, ki živijo v občini Renče-Vogrsko, biseru ob reki Vipavi.*



OBČINA RENČE-VOGRSKO

# STRATEGIJA RAZVOJA OBČINE RENČE-VOGRSKO ZA OBDOBJE 2022-2030

POVZETEK

september 2022

---

## ZGODBA

*Ob reki Vipavi ter nekdanji rimski poti med Oglejem in Emono so ljudje od nekdaj znali žgati glino. Rodovitna dolina, kjer se mešata gorski hlad in sredozemska toplina, slovi po češnjah, breskvah in vinu. V Bukovici se je rodil eden največjih slovenskih in evropskih slikarjev, Zoran Mušič.*

*Tu živijo srčni in gostoljubni ljudje. Bivalne površine so razmeroma velike, kmetijske dobro obdelane, z javnimi storitvami šolstva in zdravstva so občani in občanke zadovoljni. Kar manjka, so ambicioznejši podjetniški izzivi, ki bi rezultatom dela dali dodano vrednost – tako v inovativnih gospodarskih disciplinah kakor tudi v kmetijstvu in še posebej turizmu. V prenovi zapuščenih hiš se skriva potencial ne le za mlade družine, ampak tudi za povečanje prenočitvenih kapacitet.*

*Občina se v sodelovanju s sosednjimi občinami in državo ter z evropskimi sredstvi ambiciozno loteva velikih skupnostnih projektov: namakalnega sistema Vogršček, urejanja protipoplavne zaščite, kanalizacije in vodovoda. Obenem pa ve, da šteje vsak meter varnega pločnika in kilometer kolesarske steze, površina urejenih parkirnih mest in hitrost prenosa podatkov prek optičnega kabla. Vse to so obrazi trajnostne mobilnosti – in okna v svet.*

*Občina je majhna, a dovolj velika, da zmore urediti vse, kar ljudem vseh generacij izboljšuje kakovost življenja in krepi solidarnost: Kalilnico idej za mlade in center za starejše, večnamensko dvorano in razširjen gasilski dom, tabor za sožitje z naravo in botanični vrt, kulturno areno in poti miru.*

**Dobrodošli v Renče-Vogrsko, biser ob reki Vipavi!**

## OSEBNA IZKAZNICA

Občina Renče-Vogrsko je bila ustanovljena 1. marca 2006 z odcepitvijo od Mestne občine Nova Gorica. Prvi proračun je dobila 29. marca 2007. Podeželska občina leži v spodnji Vipavski dolini, med Trnovsko planoto na severu in Kraško planoto na jugu. Občino tvori 6 naselij: Bukovica, Dombrava, Oševljek, Renče, Vogrsko in Volčja Draga. Na površini 30 km<sup>2</sup> je na dan 1. 1. 2021 v šestih naseljih živel 4.383 prebivalcev. Naselja so urejena v tri krajevne skupnosti: Renče, Volčja Draga in Vogrsko. V občini je 64 km lokalnih cest in javnih poti, 10 ulic in 1278 hišnih števil.

## NAMEN, METODA IN PROCES PRIPRAVE STRATEGIJE

Občina Renče-Vogrsko je jeseni 2021 pričela s pripravo Strategije razvoja Občine Renče-Vogrsko za obdobje 2022-2030 (v nadaljevanju: strategija) z namenom, da si začrta prioritete smeri razvoja. Strategija odgovarja na vprašanja, kakšno občino si občani želijo oziroma v kakšni občini želijo živeti v prihodnosti. Zato je bila v procesu priprave poleg analize stanja in SWOT-analize posebna pozornost namenjena interesom občanov in občank, izraženih skozi serijo delavnic po krajevnih skupnostih in odgovore na vprašalnik o zadovoljstvu s stanjem v občini.

S strategijo bo moč predvideti prioritete in ukrepe ter bolj načrtno namenjati finančna sredstva na področja, opredeljena kot prednostna. Zato strategija vzpostavlja hierarhijo

- **strateških ciljev,**
- **prednostnih usmeritev,**
- **ključnih ukrepov in**
- **projektnih predlogov.**

Vsi projekti so ovrednoteni in postavljeni v čas, opredeljeni so tudi njihovi nosilci. Na posebnih projektnih listih so za vsak projekt določeni tudi kazalniki uspeha.

Strategija predstavlja osnovo za črpanje državnih in evropskih sredstev, ki so na voljo v finančni perspektivi 2021-2027, skladno z začrtanimi prioritetami in pripadajočimi ukrepi razvojne strategije.

Prioritete in ukrepi lahko služijo tudi kot podlaga in izhodišča občinski upravi in občinskemu svetu pri oblikovanju razvojnih proračunov ter načrtov razvojnih programov v prihodnjih letih.

Strategija je živ dokument, ki se bo prilagajal času in potrebam občanov. S pomočjo strateškega načrtovanja in spremljanja bo bolje izkoriščen potencial, ki ga ima Občina Renče-Vogrsko na področju družbenih dejavnosti, gospodarstva, kmetijstva in turizma, občanom pa bolj učinkovito zagotovljena primerna javna infrastruktura, s čimer se izpolnjujejo pogoji za bolj kakovostno življenje.

V pripravi strategije sta bila upoštevana metodologija priprave regionalnih razvojnih programov in načelo aktivnega vključevanja občanov v proces priprave strategije.

Zaradi sledljivosti priprave strategije je župan imenoval Posvetovalno telo za pripravo strategije in Strokovno razvojni svet. S Posvetovalnim telesom so bila organizirana štiri operativna srečanja, s Strokovno razvojnim svetom za pripravo strategije pa dve srečanja, na katerih se je postopoma izoblikovala vsebina strategije. Dodatno so se sestale tudi delovne skupine Strokovno razvojnega sveta, in sicer na področjih izobraževanja, prostora in športa, kjer so člani Strokovno razvojnega sveta potrebovali dodatno pomoč. Organizirani sta bili tudi dve srečanja z občinsko upravo, predvsem z vidika opredelitve prednostnih usmeritev in razvojnih projektov občine.



## ANALIZA STANJA

Občina Renče-Vogrsko je v dobrih petnajstih letih postala zrela in dobro organizirana enota lokalne samouprave.

### Demografija

V zadnjih desetih letih je zaznati rahlo rast prebivalstva iz 4.304 na 4.383 prebivalcev (slaba 2 %). Občina je sicer glede na slovensko (103,9) in goriško (50,8) povprečje gosteje poseljena (148,6 prebivalca/km<sup>2</sup>). Kljub temu pa **se prebivalstvo intenzivno stara**. Indeks staranja (razmerje med mladimi do 15 let in starejšimi od je 65 let je v zadnjih desetih letih poskočil iz 139,6 na 165,6 in je višji od slovenskega (138,7) ter goriškega povprečja (158,1).

Interes razvoja je ohranjanje miru in podeželskega značaja, hkrati pa oblikovanje ugodnih razmer za zagotavljanje ustreznega pritoka prebivalstva, s čimer bi zagotavljali živost in pomladitev ter možnosti za nadaljnji razvoj prostora, kakor tudi za vzdrževanje in obnovo stare poselitve.

### Izobrazbena struktura

Iz podatkov je razvidno, da se na ravni Občine Renče-Vogrsko v obdobju od 2011 do 2020 **povečuje delež občanov z višješolsko in visokošolsko izobrazbo** ter zmanjšuje delež občanov z osnovnošolsko izobrazbo ali manj. Izobrazbena struktura občine je v primerjavi s strukturo Goriške regije in Slovenije malenkostno slabša, kar se izraža predvsem v manjšem deležu občanov z visokošolsko ali višješolsko izobrazbo.

### Gospodarstvo

Stopnja delovne aktivnosti v Občini Renče-Vogrsko **od leta 2013 kontinuirano narašča** in je bila v letu 2020 malenkost nižja od stopnje v Goriški regiji, vendar višja od slovenskega povprečja (občina: 68,2, regija: 68,3, Slovenija: 65,6). **Stopnja brezposelnosti od leta 2013 pada**. Zabeležena stopnja brezposelnosti v letu 2020 je bila 4,8 in je bila tudi nižja od stopnje v Goriški regiji (5,9) ter nižja od slovenskega povprečja (8,7).

### Struktura velikost podjetij

V Občini Renče-Vogrsko kot tudi v Sloveniji je **preko 90% mikro podjetij, ki imajo od 0 do 9 zaposlenih**, v Goriški regiji pa je le-teh dobrih 80%. V Občini Renče-Vogrsko je malih podjetij, ki zaposlujejo od 10 do 49 zaposlenih, okoli 4%, srednjih podjetij, ki zaposlujejo od 50 do 249 zaposlenih 1% in velikih podjetij, ki zaposlujejo nad 250 zaposlenih 0,2% (to je 1 veliko podjetje). Struktura podjetij po velikosti v Občini Renče-Vogrsko je primerljiva s strukturo podjetij po velikosti v Goriški regiji in v Sloveniji.

### Povprečni prihodki

Prihodki gospodarskih družb v Občini Renče-Vogrsko so se **v obdobju 2011-2020 v povprečju povečali za kar 14,41 indeksnih točk na letni ravni**, medtem ko so se prihodki gospodarskih družb v Goriški regiji tudi povečali v povprečju za 11,44 indeksnih točk, na ravni Slovenije pa za 12,40 indeksne točke na letni ravni. Podobno je tudi z neto dodano vrednostjo na zaposlenega (samostojni podjetniki: 37.568 EUR, gospodarske družbe 44.105 EUR v letu 2020), ki je bila v letu 2011 še dobrih 10.000 EUR pod slovenskim povprečjem, po letu 2019 pa je primerljiva s slovenskim povprečjem in celo višja od Goriškega povprečja. Razloge gre iskati tudi v vstopu novih inovativnih podjetij v občino.

## Kmetijstvo

Območje občine je primerno za širok izbor kultur, saj je površje v večini ravninsko, nekod pa nekoliko gričevnato, s (sub)mediteransko klimo. Občina obsega 394 ha kmetijskih površin (upadajo iz 13,6 % (2000) na 11,2 % (2020), registriranih je 259 kmetijskih gospodarstev. Odlična sestava tal ter blaga klima nudita **najboljše pogoje za vinogradništvo, oljkarstvo, sadjarstvo, vrtnarstvo, zelenjadarstvo in cvetličarstvo**. Tu uspevajo vsem znane vipavske breskve in češnje, kraji so poznani tudi po odličnih jabolkih in kiviju (aktinidiji). Pomemben položaj imata tudi zelenjadarstvo in vrtnarstvo. Bogata tradicija je na področju vinogradništva in vinarstva.

Glede na rabo kmetijskih zemljišč je bilo v občini v letu 2000 **največ njiv** (44,4%), tem so sledili trajni nasadi (33,4%), na zadnjem mestu pa so trajni travniki in pašniki (22,2%). V letu 2010 se je delež površine njiv zmanjšal na 30,2%, delež površine trajnih travnikov in pašnikov na 21,6%, delež površine trajnih nasadov pa je narasel na 48,2%. **V letu 2020** se je delež površine njiv zopet povečal na 36,1%, delež površine trajnih travnikov in pašnikov na 29,1%, delež površine trajnih nasadov pa se je zmanjšal na 34,8%. Občina ima nekoliko manjšo površino njiv na 1.000 prebivalcev glede na regijsko povprečje in bistveno manjšo glede na slovensko povprečje, vendar se je v zadnjih desetih letih površina njiv na 1.000 prebivalcev povečala kar za 30,4 odstotnih točk.

V občini je bilo v letu 2021 registriranih 22 dopolnilnih dejavnosti na kmetijah (razdrobljena posest). Perspektivna sta vrtnarska pridelava na ravninskem delu (rastlinjaki) in vinogradništvo. **Nujno potrebna pa bo obnova in razširitev namakalnega sistema Vogršček zaradi povečanja možnosti zalivanja kmetijskih površin** z vzpostavitvijo pravičnega sistema kapljičnega namakanja. Samooskrbo je mogoče dvigniti z dodatnimi vzpodbudami za postavitev rastlinjakov (steklenjakov). Steklenjaki opremljeni z ventilacijo, možnostjo senčenja in zalivalnim sistemom omogočajo zelenjadarsko dejavnost vse leto (posebej zanimiva vrsta je radič in kapusnice). Preveriti velja geološke možnosti za pridobitev termalne vode, ki bi dodatno povečala možnosti za pridelavo v zimskem času. Z nadaljevanjem projekta spletne tržnice »Na borjaču« se vzpostavlja prodajni kanal za kmetijske pridelke. Projekt prodajalne lokalnih pridelkov »Goletko« v Renčah, se lahko za vikende razširi tudi v prodajo domačih pridelkov na stojnicah.

## Turizem

**Destinacija Vipavska dolina** promovira tri stebre razvoja turizma: eno-gastronomski turizem, kulturno dediščino in aktivni turizem na prostem. Občina Renče-Vogrsko aktivno izvaja razvojne projekte v okviru vseh treh stebrov.

Občina se lahko pohvali z različnimi turističnimi ponudniki in drugimi izvajalci aktivnosti kot so kmetije, vinarji, čebelarji. Občina je prepoznavna na področju festivalnega turizma – Lakeness, ima pa tudi tradicijo igralništva, saj je na njenem območju pričel delovati prvi salon v Sloveniji Paquito.

Potencial je potrebno razvijati z večanjem prepoznavnosti turistične ponudbe. Občina je v letu 2021 pridobila znak »Slovenia Green Destination« v okviru Zelene sheme slovenskega turizma.

## Kapacitete

Še vedno je na ravni občine **premalo nočitvenih kapacitet**. Podatki o številu in prenočitvah turistov v letih 2020 in 2021 niso reprezentativni zaradi omejitvenih ukrepov in posledic Covid19 epidemije, zato podajamo podatke iz leta 2019: število prihodov turistov 11.787, kar je 12% več glede na predhodno leto in število prenočitev turistov 21.735, kar je 8% več glede na predhodno leto.

## Kulturna dediščina

Občina se lahko pohvali z bogato kulturno dediščino, tako snovno kot tudi nesnovno. Med snovno omenimo dvorec Špinjolišče, dvorec Vogrsko, Renški grad, mlin na reki Vipavi v Renčah in druge ostaline, spomenike ter obeležja. Med nesnovno pa predvsem tradicionalno igro škuljanje.

### Tradicionalna obrt – opekarstvo in zidarstvo

Začetki opekarstva segajo že v rimsko obdobje, saj je skozi občino potekala rimska cesta, ki je povezovala Akvilejo in Emono. Ker je najbolj prepoznaven naravni vir glina, je na območju občine že v obdobju Avstro-Ogrske monarhije v 19. stoletju delovalo 47 opekarskih obratov, v letu 1948 pa so bile ustanovljene Goriške opekarne. V prostorih Kulturnega doma Bukovica je na ogled muzej obrti in podjetništva Občine Renče-Vogrsko (načrtuje se tudi digitalizacija vsebin).

### Prva in druga svetovna vojna in promocija miru

Ostaline preteklosti so predstavljene v dveh muzejih in v štirih obstoječih pokopališčih prve svetovne vojne. Na Vinišču je bil maja 2021 vzpostavljen spominski park prve svetovne vojne.

### »Škuljanje«

Škuljanje je stara tradicionalna igra, ki je vpisana v Register nesnovne kulturne dediščine Slovenije. V okviru te zanimive tradicionalne primorske družabne in športne igre posamezniki ali ekipa v igralno polje mečejo škuljo, to je ploščat obklesan kamen ali polovico opeke, in jo skuša čim bolj približati balinu. Zmaga tisti, ki prvi doseže 13 točk.

### Zoran Mušič in njegova dediščina

V Mušičevi dvorani v Bukovici je na ogled stalna zbirka plakatov. Njegova dediščina pomeni dodaten potencial za Občino Renče-Vogrsko, tudi z vidika promocije Evropske prestolnice Kulture 2025 GO, v aktivnosti katere je vključena tudi Občina Renče-Vogrsko.

## Naravna dediščina

Občina se ponaša z **naravnimi danostmi**, predvsem s potokoma Lijak in Vogršček ter reko Vipavo. Reka Vipava ponuja izvajanje številnih športnih aktivnosti, od ribarjenja, čolnarjenja, kajakaštva kovanja in supanja. Zaradi njene umirjenosti je primerna predvsem za družinske izlete, športni turizem, razmišlja pa se tudi o oživitvi vaterpola.

V Občini Renče-Vogrsko obstajajo tri območja, ki sodijo v **Naturo 2000**, in sicer: *Dolina Vipave, Vipavski rob* in *Kras*.

## Družbene dejavnosti

### Zdravstvo

Zdravstveno stanje v občini je bilo v letu 2020 boljše od slovenskega povprečja in primerljivo z regijskim povprečjem:

- Prekomerna prehranjenost otrok je bila v občini **29,9%**, v Goriški regiji 21,9% in v Sloveniji 24,5%, torej je bila višja od regijskega in slovenskega povprečja.
- Bolniška odsotnost delovno aktivnih prebivalcev v občini je trajala povprečno **14,6** koledarskih dni na leto, v Goriški regiji 14,8 dni, v Sloveniji pa 16,4 dni, torej je bila najnižja glede na regijsko in slovensko povprečje.

- Delež oseb, ki prejemajo zdravila zaradi povišanega krvnega tlaka v občini je bil **23,9%**, v Goriški regiji 22,6% in v Sloveniji 23,0%, torej najvišji delež glede na regijsko in slovensko povprečje.
- Delež oseb, ki prejemajo zdravila zaradi sladkorne bolezni v občini je bil **5,1%**, v Goriški regiji 4,4% in v Sloveniji 5,2%, torej je bil višji od regijskega povprečja in nekoliko nižji od slovenskega povprečja.
- Stopnja bolnišničnih obravnav zaradi srčne kapi je bila v občini **1,2** na 1000 prebivalcev, starih 35 do 74 let, v Goriški regiji 1,8, v Sloveniji pa 2,1, torej najboljša glede na regijsko in slovensko povprečje.
- Pri starejših prebivalcih (65 let in več) občine je bila stopnja bolnišničnih obravnav zaradi zlomov kolka **9,5** na 1000 prebivalcev te starostne skupine, v Goriški regiji 8,5, v Sloveniji pa 6,5, torej najvišja glede na regijsko in slovensko povprečje.
- Delež uporabnikov pomoči na domu v občini je bil **2,6%**, v Goriški regiji 2,8, v Sloveniji pa 1,7%, torej je bil nižji od regijskega povprečja in višji od slovenskega povprečja.
- Stopnja umrljivosti zaradi samomora je bila **9** na 100.000 prebivalcev, v Goriški regiji 16, v Sloveniji pa 19, torej je bila bistveno nižja od regijskega in slovenskega povprečja.

### Vrtci

Na ravni občine delujejo štiri enote vrtcev, in sicer tri enote javnih vrtcev ter ena enota zasebnega vrtca: javni vrtci so v naseljih Renče, Vogrsko in Bukovica, Waldorski zasebni vrtec pa deluje v naselju Bukovica. Število otrok, vključenih v vrtce, v zadnjih letih nekoliko upada. Razlogi so v tem, da se otroci iz naselja Gradišče ne vpisujejo več v vrtce, organizirane v občini, v zadnjih letih pa je zaznan tudi upad števila rojenih otrok, kar posledično vpliva na manjši vpis otrok v vrtce. Na Vogrskem je v zadnjih letih en vrtčevski oddelek manj, sedaj sta na razpolago dva vrtčevska oddelka.

Vrtec Vogrsko je ustanovila občina Šempeter-Vrtojba, čeprav je ustanovljen na območju ORV, ki mora zagotavljati ustrezne prostore, nima pa nobenih pravic in ne more odločati o organizaciji izvajanja dejavnosti otroškega varstva. Takšno stanje z vidika pravice vseh občanov do poenotene kakovosti storitve otroškega varstva ni zadovoljivo.

Rešitev bi bila preureditev otroškega varstva tako, da bi po novem Vrtec pri Osnovni šoli Lucijana Bratkoviča Bratuša Renče imel enote: Vrtec Renče, Vrtec Bukovica in Vrtec Vogrsko. V Renčah bi zaradi omejenih prostorskih pogojev (3 igralnice v vrtcu, ena v šoli, ena igralnica je preurejen večnamenski prostor vrtca in zbornica za vzgojiteljice) skrčili otroško varstvo iz petih skupin na tri skupine (v prehodnem obdobju štiri). V Vrtec Renče naj bodo po novem načeloma vključeni le otroci drugega starostnega obdobja. V Vrtec Bukovica naj bodo vključeni otroci iz prvega starostnega obdobja iz cele občine ter iz drugega starostnega obdobja. V vrtec Vogrsko bi, prav tako kot v Renčah, vključevali otroke le iz drugega starostnega obdobja.

S takšno ureditvijo bi vrtec v Bukovici prevzel osrednjo vlogo pri varstvu otrok prvega starostnega obdobja. V primeru zmanjšane števila otrok med prazniki in počitnicami bi bilo tako organizirano varstvo le v Vrtcu Bukovica.

S tem predlogom bi optimalno izkoristili prostorske kapacitete, racionalizirali stroške in okrepili možnost soodločanja ter razvili logistično in operativno prijaznejšo rešitev.

### Osnovne šole

Na ravni občine delujejo Osnovna šola Lucijana Bratkoviča Bratuša Renče, Podružnična osnovna šola Bukovica in Podružnična osnovna šola Vogrsko (podružnica Osnovne šole Ivana Roba Šempeter pri Gorici). Največ učencev s stalnim prebivališčem v Občini Renče-Vogrsko obiskuje Osnovno šolo Lucijana Bratkoviča Bratuša Renče oziroma njeno podružnično šolo v Bukovici. V matično Osnovno šolo Lucijana Bratkoviča Bratuša Renče obiskujejo tudi učenci iz zaselka Gradišče, saj ta zaselek sodi v šolski okoliš

navedene šole. Učenci iz naselja Vogrsko do vključno petega razreda obiskujejo Podružnično šolo Vogrsko, od šestega razreda naprej pa obiskujejo njeno matično šolo, to je Osnovno šolo Ivana Roba Šempeter pri Gorici. Podružnična šola Vogrsko je namreč premajhna, da bi lahko izvajala funkcijo matične šole (od prvega do devetega razreda). Avtobusni prevoz učencev, ki nadaljujejo osnovnošolsko izobraževanje na OŠ Ivana Roba Šempeter pri Gorici organizira in plačuje Občina Renče-Vogrsko. Voznega reda ni, saj ne gre za redni linijski prevoz, ampak sta za vsako šolo določena urnika prevozov. Učence, ki imajo po pouku še izbirne vsebine in zato ne morejo po urniku na avtobus, se prevaža tudi s šolskim kombijem. **Število učencev na oddelek v osnovnih šolah občine je v zadnjih petih šolskih letih dokaj konstantno, vendar nižje od regijskega in slovenskega povprečja.** Iz tega je moč sklepati, da so zaradi manjšega števila učencev na oddelek vzpostavljeni boljši pogoji učnega procesa, s čimer je tudi pouk bolj kakovosten. Delež dijakov je konstanten, podobno tudi število študentov.

Ustanovitev enotnega šolskega okoliša na območju Občine Renče-Vogrsko bi bila v skladu z Uredbo o merilih za oblikovanje javne mreže osnovnih šol, javne mreže osnovnih šol in zavodov za vzgojo in izobraževanje otrok in mladostnikov s posebnimi potrebami ter javne mreže glasbenih šol, ki v 9. členu navaja, da so *»podlaga za določitev šolskega okoliša oz. območja podružnične šole prostorski okoliš, naselje ali krajevna skupnost«*. Ustanovitev enotnega šolskega okoliša bi pozitivno vplivala na spoznavanje otrok in staršev, ki bivajo v občini Renče-Vogrsko, na spoznavanje krajev v občini ter spoznavanje prepletenosti krajevnih skupnosti. Takšna spremenjena izobraževalna platforma in druženje mladih občanov in njihovih staršev bi lahko imela številne dolgoročne pozitivne multiplikativne učinke na razvoj ORV.

Združitev v enoten šolski okoliš in dodaten vpis učencev v OŠ Renče, od 6. razreda dalje, ne bi zahtevala dodatnega vlaganja v prostorske pogoje in infrastrukturo na OŠ Renče, temveč bi prinesla racionalizacijo stroškov na področju prevozov in nadstandardnih programov učencev. V prehodnem obdobju bi učenci, ki so že vpisani na OŠ Ivana Roba Šempeter pri Gorici, ohranili vse pravice, ki jim pripadajo po zakonu (prevoz, subvencionirani delovni zvezki).

#### Zagotavljanje kakovostne prehrane

Trenutno šolsko in vrtčevsko prehrano ter kosila za zunanje uporabnike (uporabniki pomoči na domu ter starejši občani) zagotavlja kuhinja na OŠ Renče. Kuhinja ne ustreza današnjim funkcionalnim standardom za pripravo hrane in je premajhna glede na povpraševanje oziroma kapacitete, ki jih mora zagotavljati. Zgrajena je bila leta 1983 za zagotavljanje približno polovične kapacitete obrokov od trenutne. Poleg tega je glede na kapacitete premajhna tudi šolska jedilnica, širitev kuhinje in jedilnice pa je na trenutni lokaciji skoraj nemogoča (izgubili bi vsaj dve učilnici in zunanje zelene površine).

Če bi ob POŠ Bukovica vzpostavili novo centralno kuhinjo, bi lahko zagotavljala oskrbo za vse vrtčevske in šolske otroke na OŠ Renče, POŠ Bukovica in POŠ Vogrsko in ustrezne obroke tudi za zunanje uporabnike, katerih število iz leta v leto narašča. Večje povečanje je predvideno tudi ob vzpostavitvi Dnevne centra za starejše občane. V tem primeru kuhinja v Renčah postana razdelilna kuhinja, del kuhinje pa bi preoblikovali v jedilnico, ki je že dolgo premajhna. Poleg tega omenjena rešitev omogoča tudi nemoteno zagotavljanje obrokov uporabnikov v času gradnje novih kapacitet

#### Šport

Občina naj namenja pozornost vsem rekreativnim športom, v tekmovalnem smislu pa naj posebej podpira športne discipline, ki so že dosegale vidne rezultate na regijskem, državnem ter mednarodnem nivoju in imajo dolgoletno društveno tradicijo. To so **gimnastično športno društvo Partizan, Nogometno društvo Renče in Kotalkarski klub Renče**. Omenjenim športnim disciplinam je nujno potrebno zagotavljati ustrezne infrastrukturne pogoje.

Sosvet za šport naj obravnava projekt širitve Športnega parka v Renčah in določi realno dinamiko ter najbolj nujno infrastrukturo za razvoj rekreativne in tekmovalne dejavnosti (dodatno nogometno igrišče, malo nogometno igrišče z umetno travo, atletsko stezo, igrišče za košarko in rokomet ter igrišči za tenis in odbojko na mivki). Med drugim naj se opredeli tudi do možnosti izgradnje (naravnega) bazena. Podobno naj Sosvet stori tudi za športno infrastrukturo na Vogrskem, predvsem glede izgradnje večnamenske dvorane in nujno potrebnih zunanjih igrišč (mali nogomet, košarka).

### Društvene dejavnosti

**Prireditveni prostor Lakeness** leži na slikovitem prizorišču ob jezeru v Volčji Dragi. V idiličnem okolju ob jezeru in so se v preteklosti uveljavili glasbeni, športni, kulturni in zabavni dogodki, namenjeni vsem generacijam. Občina Renče-Vogrsko sodeluje v regionalnih prireditvah kot so Ultra trail Vipava Valley s postojanko v Renčah, Rally Nova Gorica s hitrostno preizkušnjo na trasi Renče-Temnica ter Slovenia Tour – kolesarska dirka po Sloveniji.

Društvo za kulturo, turizem in razvoj Renče organizira v juliju že tradicionalno etnološko obarvano prireditev Mohorjevo, v okviru katere poteka prikaz domačih običajev, predstavitev renških zaselkov, lokalne kulinarike, ljudskih oblačil. Drugi oziroma tretji vikend v juniju poteka dvodnevni krajevni praznik na Vogrskem, ki je športno, zabavno in kulturno obarvan. Krajevna skupnost Bukovica-Volčja Draga tudi organizira tradicionalni dogodek, in sicer vsako leto 19. septembra v spomin na požig vasi med II. svetovno vojno.

Na lokacijah opuščenih glinokopov v Renčah in na Vogrskem letno potekajo »**Offroad**« prireditve v organizaciji Društva ljubiteljev terenskih vozil, OFF ROAD EXTREME TEAM in Društva ljubiteljev terenskih vozil 4x4 LIJAK. To so tradicionalne tekme s terenskimi vozili, kjer se ljubitelji adrenalina preizkusijo v hitrostni in težavnostni vožnji po zahtevno prirejenem terenu. Tu so še Martinovanje, tradicionalni prižig novoletnih lučk v vseh treh krajevnih skupnostih in **Božični potop** v Renčah, v sklopu katerega potapljači pod vodo okrasijo novoletno jelko, na Vogrskem pa Pihalni orkester tradicionalno priredi božični koncert.

### Socialno varstvo

Na socialnem področju je potrebno poskrbeti za čim višjo stopnjo kakovosti življenja vseh občanov, s posebnim poudarkom na zagotavljanju socialne varnosti ranljivih skupin. Občina se tudi zavzema biti občina, prijazna invalidom. Tako je v letu 2015 pridobila listino »Občina po meri invalidov«. V ta namen je pripravila Analizo o položaju invalidov v občini ter Akcijski načrt za izboljšanje položaja invalidov v občini, pri čemer so poleg občinske uprave sodelovale tudi invalidske organizacije in druge institucije, ki dajejo pomemben prispevek za vključevanje invalidov v njihovo vsakdanje življenje. V letu 2019 je občinski svet Občine Renče-Vogrsko sprejel sklep o določitvi izhodišč za pripravo »Akcijskega načrta za izboljšanje in uresničevanje enakih možnosti invalidov v Občini Renče-Vogrsko za obdobje 2019-2023«. V fazi izvajanja so tudi razvojni projekti »Izboljšanje kakovosti življenja oseb z demenco na čezmejnem območju«, »EU kartica ugodnosti za invalide« ter »Pravna pomoč za invalide«. Na sedežu občine je enkrat mesečno odprta tudi informacijska pisarna, ki invalidom nudi vse potrebne informacije. Organiziran je tudi brezplačni prevoz invalidov in starejših, izvajalec te storitve je Društvo paraplegikov severne Primorske s sedežem v Novi Gorici.

### **Stanovanja**

V letu 2016 je bila povprečna površina dokončanih stanovanj v Občini Renče-Vogrsko le **110 m<sup>2</sup>**, v Goriški regiji 152 m<sup>2</sup>, v Sloveniji pa 151 m<sup>2</sup>. V letu 2020 je bila povprečna površina dokončanih

stanovanj v Občini Renče-Vogrsko kar **183 m<sup>2</sup>**, v Goriški regiji le 160 m<sup>2</sup>, v Sloveniji pa le 144 m<sup>2</sup>. Povprečna površina stanovanj se je torej v Občini Renče-Vogrsko v petih letih bistveno povečala in je v letu 2020 presegala tako regijsko kot tudi slovensko povprečje<sup>1</sup>.

### **Javna infrastruktura**

Na ravni občine primanjkuje parkirnih mest, zato bo potrebna dograditev parkirnih kapacitet ob obstoječih javnih objektih. Občina naj v obdobju veljavnosti strategije skrbi za ustrezno dograditev parkirišč, tako zasebnih, ob novih in prenovljenih objektih, kakor tudi javnih, na novih javnih površinah. Prav tako naj v Renčah in na Vogrskem omogoči dodatno izgradnjo odprtih in pokritih rekreacijskih površin (igrišča).

Občina ima najvišjo stopnjo motorizacije glede na Goriško regijo in glede na slovensko povprečje. Potrebno bo bolj zasledovati ukrepe trajnostne mobilnosti: e-vozila, kolesarjenje, pešačenje.

Javni promet je relativno slabo organiziran, povezave do urbanih mest so slabe, vendar prebivalci tudi ne izkazujejo posebnih potreb za uporabo javnega potniškega prevoza.

Občina je v letu 2022 pristopila k pripravi Celostne prometne strategije.

Vodovodni in kanalizacijski sistemi, ravnanje z odpadki: v občini je na voljo 1 zbirni center v naselju Renče, po celotni občini pa je urejenih 34 ekoloških otokov. Občina je ena redkih občin, ki sofinancira prevoz za azbestne odpadke.

Občina intenzivno pristopa k procesu vzpostavitve odprtega širokopasovnega omrežja (optični kabel) za vse občane.

Velik problem predstavljajo poplave, nujno bo potrebno izvesti protipoplavne ukrepe, skladni s protipoplavno študijo, ki je v pripravi.

### **Prostor**

Strateške smernice na področju prostora so skladne z Državno prostorsko strategijo, ki prednost daje uporabi in obnovi obstoječih objektov ter se zavzema za revitalizacijo objektov, ki so opuščeni in v propadajočem stanju. Priporoča se pozidava že obstoječih večjih stavbnih zemljišč, ki omogočajo dozidavo ali dodatne samostojne objekte. Šele ko so omenjene možnosti izkoriščene, je smiselno širiti območja pozidave in spreminjati namembnost zemljišč iz kmetijskih v stavbne namene.

Prostorska zakonodaja omogoča odredbo vzdrževanja za propadajoče objekte. Občina lahko zakonske možnosti dodatno opredeli in določi v *Odloku o urejenosti naselji in kulturne krajine*, ki ga lahko sprejme občinski svet in bi v primerih, ko je motena urejenost kraja, omogočal učinkovito ukrepanje pristojnih služb (inšpektorat). Poleg gradnje samostojnih hiš je priporočljivo strateško načrtovanje in ozaveščanje prebivalstva o ugodnih vidikih gradnje ter visoki kakovosti bivanja v t.i. dvojčkih, verižno grajenih hišah ter večstanovanjskih objektih, ki ob cenovni dostopnosti omogočajo visoko stopnjo individualnosti in funkcionalnosti za stanovalce. Občina naj si prizadeva za namene takšne gradnje komunalno urediti (morda tudi odkupiti) primerna stavbna zemljišča, ki bi nato zasebnim investitorjem omogočala hitro in ugodno izgradnjo doma.

---

<sup>1</sup> v statistično obravnavo so zajete dokončane stavbe in dokončana stanovanja, za katera je upravna enota v tekočem letu izdala gradbena dovoljenja.

## VREDNOTE

Z rimskim vplivom je v te kraje prišlo krščanstvo, kultura pa se je ves čas sooblikovala z italijanskim vplivom z zahoda. V srednjem veku je bil prostor na udaru turških vpadov z juga, s severa pa so v življenje slovanskega prebivalstva prihajali germanski vplivi. Življenje v skupni državi po 2. svetovni vojni je okrepilo vplive z južno-slovanskega področja, vstop osamosvojenе Slovenije v Evropsko unijo leta 2004 pa je na novo zastavil tudi odnos z bližnjo mejo med dvema polnopravnima članicama EU. Občina je dve leti pozneje, z ustanovitvijo leta 2006, dobila možnost samoupravljanja na lokalni ravni. Od tedaj imamo občani in občanke več svobode in politične moči kot kadarkoli prej, da **kot skupnost zastavimo in uresničimo skupno vizijo prihodnosti.**

Če naj naši kraji res zasijejo kot **biser ob reki Vipavi**, morata najprej biti urejena reka in varno ter čisto okolje. Zato si zastavljamo dva strateška cilja: (1) *vzpostavitev zelene infrastrukture s posebnim poudarkom na urejanju protipoplavne zaščite* in (2) *ureditev degradiranih območij*.

Urejena, zelena občina predstavlja odličen temelj za vzpostavitev doma. Dom je tam, kjer je srce. Zato smo kot prvo od vrednot zapisali **srčnost**. Srčnost je kvaliteta, ki jo ljudje lahko razvijamo le povezani v skupnost. Šele kot enakopraven član ali članica skupnosti posameznik začuti radost do življenja in pogum za izpolnjevanje poslanstva. Srčnost bomo spodbujali tako, da bo občina prijazna, socialno vključujoča in blizu ljudem, kot strateški cilj (3) pa si zastavljamo *ustvarjati pogoje za kakovostno življenje vseh ljudi*.

Druga kvaliteta, ki jo želimo do leta 2030 pospešeno razvijati, je **podjetnost**. Zato smo v pričujoči strategiji zapisali, da bomo ustvarjali podjetno občino, kot strateški cilj (4) pa smo si zastavili *razvoj inovativnega kmetijstva in podjetništva*. Želimo, da podjetnost na različnih področjih, od kmetijstva prek gospodarstva do turizma, postane način življenja ljudi in prispevek povezanih posameznikov k skupni blaginji.

Poleg srčnosti in podjetnosti želimo med občankami in občani spodbujati **gostoljubnost**. Z razvojem zelene občine in solidarnih odnosov znotraj skupnosti bomo največ naredili za to, da bomo naše kraje in povezanost ter domačnost med ljudmi s ponosom predstavljali obiskovalcem in turistom. Do leta 2030 bomo intenzivno gradili trajnostno povezano občino: cestne in kolesarske povezave ter pešpoti kakor tudi optične internetne povezave. Gostoljubnost je osnovna vrлина, potrebna za realizacijo strateškega cilja (5): da do leta 2030 *postanemo prepoznavna turistična destinacija v Vipavski dolini, Sloveniji, Evropi in svetu*.

Občina Renče-Vogrsko se s trajnostno strategijo prednostno usmerja v to, da bo **zelena, prijazna, podjetna in povezana občina**.

Tako bodo občani in občanke lahko najboljše razvijali vrline in vrednote srčnosti, podjetnosti in gostoljubnosti.

## SLOGAN

*Občina Renče-Vogrsko*

***Biser ob reki Vipavi***

*Dom srčnih, podjetnih in gostoljubnih ljudi.*



## STRATEŠKI CILJI

Strateški razvojni cilji Občine Renče-Vogrsko izhajajo iz analize sedanjega stanja občine, analize vprašalnikov o zadovoljstvu občanov s stanjem v občini ter rezultatov delavnic s krajanji treh krajevnih skupnosti o njihovih razvojnih potrebah in razvojnih usmeritvah.

**Strateški razvojni cilji do leta 2030** so naslednji:

- **Strateški cilj 1: Vzpostaviti zeleno infrastrukturo s poudarkom na urejanju protipoplavne zaščite.**
- **Strateški cilj 2: Ustvarjati pogoje za kakovostno življenje vseh generacij.**
- **Strateški cilj 3: Urediti degradirana območja.**
- **Strateški cilj 4: Razvijati inovativno kmetijstvo in podjetništvo.**
- **Strateški cilj 5: Postati prepoznavna turistična destinacija.**

## PREDNOSTNE USMERITVE

Skladno z opredeljenimi petimi strateškimi cilji so oblikovane štiri prednostne usmeritve in ključni ukrepi vsake od njih.

1. **Zelena občina.** Čisto okolje, protipoplavna varnost in obnovljivi viri energije.

Osredotoča se na obnovljive vire in učinkovito rabo energije, na trajnostno prenovu stavb, na čisto in varno okolje, posebej protipoplavno varnost, ter na krožno gospodarstvo z učinkovito rabo virov. Ukrepi so usmerjeni v urejanje komunalne infrastrukture, energetske sanacije javnih zgradb, razvoj zelenih turističnih produktov in infrastrukture, vključno s prenovo vaških središč.

Usmeritev zasleduje strateška razvojna cilja 1 (Zelena infrastruktura) in 5 (Prepoznavna turistična destinacija).

2. **Prijazna občina.** Kakovost življenja, kultura, medgeneracijska solidarnost.

Cilj je višja kakovost bivanja in polna socialna vključenost občank in občanov vseh generacij. Občina je prijazna mladim in mladim družinam, zagotavlja pestro družbeno in kulturno življenje ter podpira aktivno in varno staranje. Ustanovljen je enotni šolski okoliš in preurejen sistem otroškega varstva. Vključuje ukrepe za zagotavljanje stanovanj ter splošne varnosti za občane, razvoj mladinske dejavnosti in športne infrastrukture ter storitev za starejše in ranljive skupine.

Usmeritev zasleduje strateški razvojni cilj 2 (Kakovostno življenje vseh generacij).

3. **Podjetna občina.** Inovativno kmetijstvo in gospodarstvo, odgovorni turizem.

Ambicija postati podjetna in inovativna občina povezuje področja trajnostnega razvoja. Vključuje ukrepe za zagotavljanje uporabne poslovne infrastrukture s poudarkom na ureditvi degradiranih območij, razvoj novih tehnologij in storitev na področju gospodarstva ter razvoj kmetijskih dejavnosti s poudarkom na ekološkem kmetovanju.

Usmeritev zasleduje strateška razvojna cilja 4 (Razvoj inovativnega kmetijstva in podjetništva) in 3 (Ureditev degradiranih območij).

#### 4. **Povezana občina.** Cestna infrastruktura, trajnostna mobilnost, digitalizacija.

Poudarek je na urejanju prometne infrastrukture, vključno s kolesarskimi in pešpotmi, spodbujanju uporabe javnega prevoza in ukrepih za ureditev mirujočega prometa. Z zagotavljanjem širokopasovnega optičnega omrežja za vse občane in postopno digitalizacijo javnih storitev se gradi osnova za aktivnejšo soudeležbo v procesih odločanja.

Usmeritev zasleduje strateška razvojna cilja 1 (Zelena infrastruktura) in 5 (Prepoznavna turistična destinacija).

Vse štiri prednostne usmeritve so usklajene z veljavnimi smernicami na regionalni in državni ravni ter na ravni Evropske unije. Tvorijo neločljivo celoto z vidika zagotavljanja trajnostnega razvoja na lokalni ravni in vplivov v širšem regionalnem, državnem in mednarodnem okolju.

## VIZIJA 2030

### **Kakšno bo življenje v občini Renče-Vogrsko leta 2030?**

*V Vipavsko dolino prihajajo ljudje zaradi pregovorno visoke kakovosti življenja lokalnega prebivalstva. Pripelje jih brezhibna prometna in optična infrastruktura, tu pa najraje presedlajo na kolesa ali sožitje narave, kulture in bivalne kulture odkrivajo kar peš. Urejena in varna obrežja reke Vipave so prava mala riviera zgledno urejenih športnih, rekreativnih, kulturnih in gastronomskih vsebin.*

*Na tradiciji glinokopov in opekarstva je zrasla cela veriga kreativnih industrij, od oblikovanja posod in nakita prek lončarstva in keramike do terapevtskih praks, ki se lepo ujemajo s produkti vinarstva in čebelarstva.*

*Degradirana območja (»jave«) so se izkazala za pravo »zlato jamo«, saj so se pametno specializirala v poslovno, logistično, turistično, rekreativno in zabaviščno cono. Povezave med njimi so z elektrificiranim javnim prevozom primer trajnostne mobilnosti, občino pa odlikuje visoka stopnja energetske prenovljenih stavb in solarnih panelov na strehah, ki v kombinaciji z obnovljivimi viri zraka, vetra in vode bistveno prispevajo k nizkemu ogljičnemu odtisu.*

*Mladi se zaposlujejo v kreativnih poklicih, k promociji atraktivne destinacije za življenje in delo pa je poleg novogoriško-goriške Evropske prestolnice kulture 2025 veliko prispevala izvirna pobuda občine Renče-Vogrsko, da zapuščene hiše odda najbolj kreativnim ponudnikom. Tako se ni le pomladila demografska slika občine, ampak je lokalni turizem dobil nujno potrebne dodatne kapacitete, lokalna tržnica nove dobavitelje, domači pridelovalci pa goste in kupce.*

*Kdor pride v občino Renče-Vogrsko odkrivat Zorana Mušiča, odide očaran z naravo. Kogar pritegne zelena Vipava, odide z zavestjo o antični tradiciji gline. In kdor pride zaradi zgodovinske dediščine, gre navdušen nad sodobnim utripom kreativnih podjetij in zadovoljnih ljudi.*

*Vsi pa se radi vračajo k srčnim, gostoljubnim in podjetnim ljudem, ki živijo v občini Renče-Vogrsko, biseru ob reki Vipavi.*

## UKREPI IN PROJEKTI

Najlažji način za sistematičen pregled ujemanja strateških ciljev, prednostnih usmeritev, ključnih ukrepov in konkretnih projektov je **spodnja tabela**.

Strateški cilji	Prednostne usmeritve	Ukrepi	Projekti	Predvidena izvedba projekta	Predvideni stroški (v EUR)	Št. Projekta
<p><i>Vzpostaviti zeleno infrastrukturo s poudarkom na urejanju protipoplavne zaščite.</i></p> <p><i>Urediti degradirana območja.</i></p>	<b>1. ZELENA OBČINA</b>	1.1. Zagotavljanje protipoplavne varnosti	Študija poplavne ogroženosti reke Vipave in pritokov	2022-2023	100.000	1.1.1.
			Poplavna ogroženost Vipave in pritokov	2022-2030	3.000.000	1.1.2.
			Poplavna ogroženost pritoka Renc - trg	2022-2023	3.000.000	1.1.3.
			Cestna povezava Bukovica-Renče (protipoplavni ukrep - nasip)	2022-2025	1.500.000	1.1.4.
			Dokončanje Grevisin I	2022-2025	300.000	1.1.5.
			Investicije skladno s študijo	2023-2030	5.000.000	1.1.6.

			poplavne ogroženosti....			
			Grevislin: faza II in III na območju občine Renče- Vogrsko	2024-2026	2.000.000	1.1.7.
		1.2. Urejanje komunalne infrastrukture	Kanalizacija Renče-Arčoni	2022-2023	660.000	1.2.1.
			Kanalizacija Renče-Žigoni	2022-2023	660.000	1.2.2.
			Kanalizacija Bilje-Bukovica	2022-2023	350.000	1.2.3.
			Kanalizacija Bukovica-Renče	2022-2023	400.000	1.2.4.
			Kanalizacija Volčja Draga- Bazara	2025-2027	760.000	1.2.5.
			Kanalizacija Britof-Volčja Draga	2025-2027	1.320.000	1.2.6.
			Kanalizacija most Lijak- Vogrsko	2025-2027	740.000	1.2.7.
		1.3. Obnovljivi viri energije in energetska prenova infrastrukture	Energetska sanacija javnih stavb v lasti ORV	2023-2025	500.000	1.3.1.
			Fotovoltaika na javnih površinah in objektih	2024-2028	500.000	1.3.2.
			Preureditev degradiranih območij v skupnostne	2024-2030	850.000	1.3.3.

			solarne elektrarne			
			Pomoč pri pridobivanju dokumentacije za postavitve prostostojećih solarnih panelov	2023-2030	10.000	1.3.4.
		1.4. Prenova vaških središč	Prenova trga Renče - cestno prometna infrastruktura	2024-2025	150.000	1.4.1.
			Prenova trga Renče - obnova pročelij stavb	2025-2030	1.500.000	1.4.2.
			Prenova okolice Zadrúžnega doma na Vogrskem in ureditev parka pri POŠ Vogrsko	2025-2030	200.000	1.4.3.
			Ureditev Spominskega parka Zorana Mušiča v Bukovici	2025-2030	100.000	1.4.4.
<i>Ustvarjati pogoje za kakovostno življenje vseh generacij</i>	<b>2. PRIJAZNA OBČINA</b>	2.1. Učinkovita stanovanjska politika	Popis starih / opuščenihi hiš in stanovanj	2023-2024	50.000	2.1.1.
			Razvoj mehanizmov za revitalizacijo	2024-2025	50.000	2.1.2.

			starih hiš in stanovanj			
			Gradnja stanovanj za ciljne skupine	2027-2030	800.000	2.1.3.
		2. 2: Krepitev izobraževalnega sistema	Ustanovitev enotnega šolskega okoliša	2024-2026	3.000	2.2.1.
			Preurejen sistem vrtcev	2024-2026	3.000	2.2.2.
			Nova centralna kuhinja	2025-2028	730.000	2.2.3.
		2.3. Razvoj mladinske dejavnosti	Mladinska soba	2022-2023	200.000	2.3.1.
			Tabor sožitja v naravi	2022-2030	120.000	2.3.2.
			Ureditev Centra šolskih in obč. dejavnosti Renče	2024-2026	800.000	2.3.3.
		2.4. Razvoj storitev za starejše in invalide	Dnevni center za starejše	2022-2024	200.000	2.4.1.
			Medgeneracijsko sodelovanje	2022-2030	200.000	2.4.2.
		2.5. Podpora kulturnim in športnim dejavnostim	Prireditveni in rekreacijski park Lakeness	2022-2023	750.000	2.5.1.
			Vzdrževalna dela znotraj Zadrúžnega doma Vogrsko	2022-2023	80.000	2.5.2.
			EPK Nova Gorica / Gorizia 2025	2022-2026	80.000	2.5.3.

			Društvene aktivnosti ob reki Vipavi	2022-2030	450.000	2.5.4.
			Dozidava telovadnice v Renčah pri OŠ Lucijana Bratkoviča Bratuša Renče	2023-2025	500.000	2.5.5.
			Dozidava večnamenske dvorane ob Zadružnem domu Vogrsko in zunanjih igrišč (mali nogomet, košarka)	2024-2026	1.000.000	2.5.6.
			Širitev Športnega parka v Renčah (dodatno nogometno igrišče, malo nogometno igrišče, atletska steza, igrišče za košarko in rokomet, igrišči za tenis in odbojko na mivki), balinišče)	2023-2030	150.000 – 1.500.000	2.5.7.
			Mednarodno prvenstvo v škuljanju	2024-2030	250.000	2.5.8.

			Kulturna arena Vogrsko	2027-2030	350.000	2.5.9.
			Podpora tekmovalnemu športu (GŠD Partizan, ND Renče in KK Renče)	2024-2026	300.000	2.5.10.
		2.6. Zagotavljanje splošne varnosti za občane	Razširitev gasilskega doma PGD Renče-Vogrsko	2025-2030	150.000	2.6.1.
			Center za zaščito in varovanje	2027-2030	80.000	2.6.2.
		2.7. Ditalizacija javnih storitev	Digitalizacija javne uprave	2022-2030	500.000	2.7.1.
<i>Razvijati inovativno kmetijstvo in podjetništvo.</i>  <i>Urediti degradirana območja.</i>	<b>3. PODJETNA OBČINA</b>	3.1. Nadaljnji razvoj in funkcionalnost poslovne infrastrukture	Ureditev Obrtno poslovne cone Renče	2023-2024	30.000	3.1.1.
			Opredelitev in vris degradiranih območij	2023-2027	150.000	3.1.2.
			Ureditev infrastrukture v industrijski coni Vogrsko	2025-2026	1.500.000	3.1.3.
			Razvoj moto destinacije (moto cross / OFF road) v Parku Vogrsko	2025-2030	500.000	3.1.4.
			Ureditev gospodarske	2027-2030	10.000.000	3.1.5.



			cone Okroglica (Dombrava)			
			Logistični center Vogrsko	2027-2030	5.000.000	3.1.6.
		3.2. Razvoj novih tehnologij, novih storitev in kreativnih dejavnosti	Kalilnica zelenih idej in Coworking ILOUCA	2022-2023	150.000	3.2.1.
			Center kreativnih industrij Frnaža	2024-2026	200.000	3.2.2.
		3.3. Razvoj kmetijskih dejavnosti	Nadgradnja namakalnega sistema Vogršček s pravičnim sistemom kapljičnega namakanja	2023-2029	53.000.000	3.3.1.
			Spodbude za inovativno kmetijstvo in večanje samooskrbe (rastlinjaki /steklenjaki)	2023-2030	200.000	3.3.2.
			Spletna tržnica na Borjaču kot prodajni kanal za kmetijske pridelke	2022-2030	1.500.000	3.3.3.
			Didaktična kmetija	2023-2025		3.3.4.

			Ureditev notranjosti - Goletko lokalni produkti	2023-2024	45.000	3.3.5.
<i>Postati prepoznavna turistična destinacija.</i>  <i>Vzpostaviti zeleno infrastrukturo.</i>	<b>4. POVEZANA OBČINA</b>	4.1. Urejanje prometne infrastrukture	Obvoznica Volčja Draga-Bazara: 1. faza – nadvoz	2022-2023	300.000	4.1.1.
			Obvoznica Volčja Draga-Bazara: 2. faza - obvoznica I.	2023-2030	400.000	4.1.2.
			Obvoznica Volčja Draga-Bazara: 3. faza - obvoznica II.	2024-2030	150.000	4.1.3.
		4.2. Urejanje kolesarskih poti	Ureditev gorsko kolesarske proge Kras-Renče	2022-2024	80.000	4.2.1.
			Ureditev kolesarske poti na odseku Bazara-Dornberk	2022-2025	200.000	4.2.2.
			Ureditev kolesarske poti na odseku Bilje-Ajševica	2023-2028	200.000	4.2.3.
		4.3. Urejanje pešpoti vključno z varnimi potmi	Varne šolske poti	2022-2030	120.000	4.3.1.
		4.4. Urejanje parkirnih površin	Ureditev parkirnih površin v KS Renče	2024-2026	550.000	4.4.1.
			Ureditev parkirnih površin	2024-2026	400.000	4.4.2.

			v KS Bukovica-Volčja Draga			
			Ureditev parkirnih površin v KS Vogrsko	2024-2026	400.000	4.4.3.
		4.5. Pokritost z optičnim omrežjem	Optično omrežje na območju Bazara, Volčja Draga - Bukovica (ostali del) (T2)	2022-2024	200.000	4.5.1.
			Optično omrežje na območju Britof - Bukovica dvorana (Telekom)	2022-2023	40.000	4.5.2.
			Optično omrežje v naselju Vogrsko (T2)	2023-2027	80.000	4.5.3.
			Optično omrežje - projekt RUNE	2027-2030	300.000	4.5.4.
		4.6. Razvoj turistične in podporne infrastrukture	Postavitev informacijskih tabel in spletna predstavitev turistične ponudbe	2022-2024	100.000	4.6.1.
			Urejanje krožne pešpoti po občini	2022-2024	200.000	4.6.2.
			Glinene vasi z zdraviliškim turizmom	2022-2024	500.000	4.6.3.

			Plovnost reke Vipave	2022-2025	150.000	4.6.4.
			TIT Občine Renče-Vogrsko	2022-2030	100.000	4.6.5.
			Ureditev razgledne ploščadi v Renčah	2025-2027	400.000	4.6.6.
			Oživljanje porečja reke Vipave v turistične namene	2025-2030	5.000.000	4.6.7.
			Ureditev instalacije kinetične umetnosti na razgledni ploščadi v Renčah	2028-2029	50.000	4.6.8.
			Razgledni stolp Vogrsko	2029-2030	500.000	4.6.9.
			Skupno upravljanje turističnih kapacitet (razpršeni hotel)	2024-2026	300.000	4.6.10.
			Vzpostavitev službe za pomoč pri prijavi na razpise s področja turizma	2023-2030	10.000	4.6.11.

			Ponovna oživitev Dvorca Vogrsko	2024-2030		4.6.12.
		4.7. Razvoj zelenih turističnih produktov	Rimske zgodbe	2022-2024	300.000	4.7.1.
			Športni turizem na reki Vipavi	2022-2025	300.000	4.7.2.
			Botanični park Vogrsko	2022-2027	320.000	4.7.3.
			Poti miru	2022-2030	100.000	4.7.4.
			Pot notranjega miru	2023-2024	50.000	4.7.5.
			Razvoj apiturizma (čebelarstvo, produkti iz medu)	2024-2030	100.000	4.7.6.
			Digitalizacija muzejev in turističnih znamenitosti	2024-2030	1.000.000	4.7.7.
			Gastronomska občina (tradicionalna kulinarčna prireditev)	2024-2026	150.000	4.7.8.
			Pot miru - II. svetovna vojna	2025-2030	150.000	4.7.9.

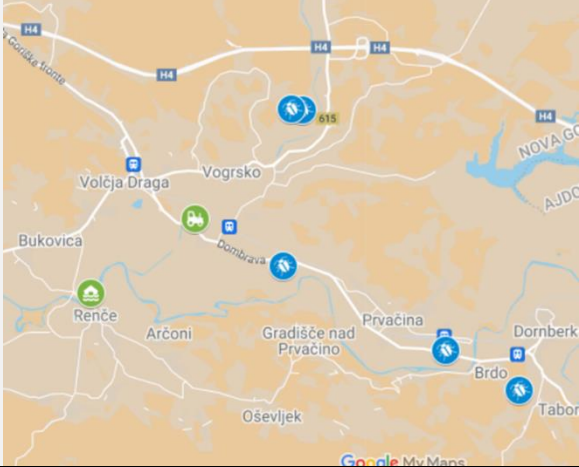
Številka projekta	1.1.1.	
Naziv projekta	Študija poplavne ogroženosti reke Vipave in pritokov	
Strateški cilj (SC)	SC 1: Vzpostaviti zeleno infrastrukturo s poudarkom na urejanju protipoplavne zaščite	
Prednostna usmeritev (PU)	PU 1: Zelena občina	
Ukrep znotraj prednostne usmeritve (U)	U 1.1: Zagotavljanje protipoplavne varnosti	
Ostale prednostne usmeritve, na katere se projekt nanaša	PU 3: Podjetna občina	
Ukrepi znotraj ostalih prednostnih usmeritev	Ukrep 3.2.: Razvoj novih tehnologij, novih storitev in kreativnih dejavnosti	
Usklajenost z RRP severne Primorske (Goriške razvojne regije)	Prioriteta 3: Bolj zelena regija Ukrep 3.2: Sistematično, načrtno prilagajanje podnebnim spremembam in nadgradnja upravljanja varstva pred naravnimi nesrečami	
Opis projekta	Projekt obsega pripravo študije poplavne ogroženosti reke Vipave in njenih pritokov, ki bo podlaga za udejanjanje ukrepov protipoplavne varnosti.	
Ciljne skupine, ki jih projekt naslavlja	- Občani, ki živijo na območjih poplavne ogroženosti	
Cilji projekta	- Omejiti posledice poplav	
Kazalniki za spremljanje projekta	- Pripravljeno strokovno gradivo	
Izhodiščna vrednost kazalnika (leto 2022)	- 0	
Ciljna vrednost kazalnika (leto 2030)	- Pripravljeno strokovno gradivo: 1	
Viri podatkov za spremljanje kazalnikov	ARSO, MOP, Občina Renče-Vogrsko	
Nosilec projekta	Občina Renče-Vogrsko	
Deležniki / partnerji projekta	Civilna zaščita Občine Renče-Vogrsko	
Trajanje projekta	2 leti (2022-2023)	
Predvideni stroški projekta	100.000,00€	
Predvideni viri financiranja projekta	<b>Skupaj viri:</b> EU sredstva: 0,00 € Nacionalna sredstva: 100.000,00 € Lastna sredstva: 0,00 €	<b>Deleži:</b> 0,0% 100,0% 0,0%

<b>Številka projekta</b>	<b>1.1.2.</b>																	
<b>Naziv projekta</b>	<b>Poplavna ogroženost reke Vipave in pritokov</b>																	
<b>Strateški cilj (SC)</b>	<b>SC 1: Vzpostaviti zeleno infrastrukturo s poudarkom na urejanju protipoplavne zaščite</b>																	
<b>Prednostna usmeritev (PU)</b>	<b>PU 1: Zelena občina</b>																	
<b>Ukrep znotraj prednostne usmeritve (U)</b>	<b>U 1.1: Zagotavljanje protipoplavne varnosti</b>																	
<b>Ostale prednostne usmeritve, na katere se projekt nanaša</b>	<b>PU 3: Podjetna občina</b>																	
<b>Ukrepi znotraj ostalih prednostnih usmeritev</b>	<b>Ukrep 3.2.: Razvoj novih tehnologij, novih storitev in kreativnih dejavnosti</b>																	
<b>Usklajenost z RRP severne Primorske (Goriške razvojne regije)</b>	<b>Prioriteta: Bolj zelena regija Ukrep: Sistematično, načrtno prilagajanje podnebnim spremembam in nadgradnja upravljanja varstva pred naravnimi nesrečami</b>																	
<b>Opis projekta</b>	Čiščenje in urejanje strug pritokov, s poglobitvijo in zaščitnimi pregradami, lovilci proda ter naprav za merjenje pretočnosti. Zaščitne pregrade na reki Vipavi za zajezitev poplavnega območja ob 100 letnih vodah. Postavitev zemeljskih zaščit na območjih razlitja.																	
<b>Ciljne skupine, ki jih projekt naslavlja</b>	- Občani, ki živijo na območjih poplavne ogroženosti																	
<b>Cilji projekta</b>	- Omejiti posledice poplav																	
<b>Kazalniki za spremljanje projekta</b>	- Zmanjševanje števila / območij poplav																	
<b>Izhodiščna vrednost kazalnika (leto 2022)</b>	- 0																	
<b>Ciljna vrednost kazalnika (leto 2030)</b>	- Zmanjševanje števila / območij poplav:																	
<b>Viri podatkov za spremljanje kazalnikov</b>	ARSO, MOP, Občina Renče-Vogrsko																	
<b>Nosilec projekta</b>	Občina Renče-Vogrsko																	
<b>Deležniki / partnerji projekta</b>	Civilna zaščita Občine Renče-Vogrsko																	
<b>Trajanje projekta</b>	9 let (2022-2030)																	
<b>Predvideni stroški projekta</b>	3.000.000,00€																	
<b>Predvideni viri financiranja projekta</b>	<table border="0"> <tr> <td colspan="2" style="text-align: right;"><b>Skupaj viri:</b></td> <td colspan="2" style="text-align: right;"><b>Deleži:</b></td> </tr> <tr> <td>EU sredstva:</td> <td style="text-align: right;">0,00 €</td> <td></td> <td style="text-align: right;">0,0%</td> </tr> <tr> <td>Nacionalna sredstva:</td> <td style="text-align: right;">0,00 €</td> <td></td> <td style="text-align: right;">0,0%</td> </tr> <tr> <td>Lastna sredstva:</td> <td style="text-align: right;">3.000.000,00 €</td> <td></td> <td style="text-align: right;">100,0%</td> </tr> </table>	<b>Skupaj viri:</b>		<b>Deleži:</b>		EU sredstva:	0,00 €		0,0%	Nacionalna sredstva:	0,00 €		0,0%	Lastna sredstva:	3.000.000,00 €		100,0%	
<b>Skupaj viri:</b>		<b>Deleži:</b>																
EU sredstva:	0,00 €		0,0%															
Nacionalna sredstva:	0,00 €		0,0%															
Lastna sredstva:	3.000.000,00 €		100,0%															

<b>Številka projekta</b>	<b>1.1.3.</b>																	
<b>Naziv projekta</b>	<b>Poplavna ogroženost pritoka Renc - trg</b>																	
<b>Strateški cilj (SC)</b>	<b>SC 1: Vzpostaviti zeleno infrastrukturo s poudarkom na urejanju protipoplavne zaščite</b>																	
<b>Prednostna usmeritev (PU)</b>	<b>PU 1: Zelena občina</b>																	
<b>Ukrep znotraj prednostne usmeritve (U)</b>	<b>U 1.1: Zagotavljanje protipoplavne varnosti</b>																	
<b>Ostale prednostne usmeritve, na katere se projekt nanaša</b>	<b>PU 3: Podjetna občina</b>																	
<b>Ukrepi znotraj ostalih prednostnih usmeritev</b>	<b>Ukrep 3.2.: Razvoj novih tehnologij, novih storitev in kreativnih dejavnosti</b>																	
<b>Usklajenost z RRP severne Primorske (Goriške razvojne regije)</b>	<b>Prioriteta 3: Bolj zelena regija Ukrep 3.2: Sistematično, načrtno prilagajanje podnebnim spremembam in nadgradnja upravljanja varstva pred naravnimi nesrečami</b>																	
<b>Opis projekta</b>	Projekt obsega izvedbo protipoplavnih ukrepov na območju pritoka Renc na območju trga Renče.																	
<b>Ciljne skupine, ki jih projekt naslavlja</b>	- Občani, ki živijo na območjih poplavne ogroženosti																	
<b>Cilji projekta</b>	- Omejiti posledice poplav																	
<b>Kazalniki za spremljanje projekta</b>	- Število izvedenih protipoplavnih ukrepov																	
<b>Izhodiščna vrednost kazalnika (leto 2022)</b>	- 0																	
<b>Ciljna vrednost kazalnika (leto 2030)</b>	- Število izvedenih protipoplavnih ukrepov: 1																	
<b>Viri podatkov za spremljanje kazalnikov</b>	ARSO, MOP, Občina Renče-Vogrsko																	
<b>Nosilec projekta</b>	Občina Renče-Vogrsko																	
<b>Deležniki / partnerji projekta</b>	Civilna zaščita Občine Renče-Vogrsko																	
<b>Trajanje projekta</b>	2 leti (2022-2023)																	
<b>Predvideni stroški projekta</b>	3.000.000,00€																	
<b>Predvideni viri financiranja projekta</b>	<table border="0"> <tr> <td colspan="2" style="text-align: right;"><b>Skupaj viri:</b></td> <td colspan="2" style="text-align: right;"><b>Deleži:</b></td> </tr> <tr> <td>EU sredstva:</td> <td style="text-align: right;">0,00 €</td> <td></td> <td style="text-align: right;">80,0%</td> </tr> <tr> <td>Nacionalna sredstva:</td> <td style="text-align: right;">2.400.000,00 €</td> <td></td> <td style="text-align: right;">20,0%</td> </tr> <tr> <td>Lastna sredstva:</td> <td style="text-align: right;">600.000,00 €</td> <td></td> <td style="text-align: right;">0,0%</td> </tr> </table>	<b>Skupaj viri:</b>		<b>Deleži:</b>		EU sredstva:	0,00 €		80,0%	Nacionalna sredstva:	2.400.000,00 €		20,0%	Lastna sredstva:	600.000,00 €		0,0%	
<b>Skupaj viri:</b>		<b>Deleži:</b>																
EU sredstva:	0,00 €		80,0%															
Nacionalna sredstva:	2.400.000,00 €		20,0%															
Lastna sredstva:	600.000,00 €		0,0%															



<b>Številka projekta</b>	<b>1.1.4.</b>																	
<b>Naziv projekta</b>	<b>Cestna povezava Bukovica – Renče – protipoplavni ukrep: nasip</b>																	
<b>Strateški cilj (SC)</b>	<b>SC 1: Vzpostaviti zeleno infrastrukturo s poudarkom na urejanju protipoplavne zaščite</b>																	
<b>Prednostna usmeritev (PU)</b>	<b>PU 1: Zelena občina</b>																	
<b>Ukrep znotraj prednostne usmeritve (U)</b>	<b>U 1.1: Zagotavljanje protipoplavne varnosti</b>																	
<b>Ostale prednostne usmeritve, na katere se projekt nanaša</b>	<b>PU 3: Podjetna občina</b>																	
<b>Ukrepi znotraj ostalih prednostnih usmeritev</b>	<b>Ukrep 3.2.: Razvoj novih tehnologij, novih storitev in kreativnih dejavnosti</b>																	
<b>Usklajenost z RRP severne Primorske (Goriške razvojne regije)</b>	<b>Prioriteta 3: Bolj zelena regija Ukrep 3.2: Sistematično, načrtno prilagajanje podnebnim spremembam in nadgradnja upravljanja varstva pred naravnimi nesrečami</b>																	
<b>Opis projekta</b>	Projekt obsega izvedbo protipoplavnih ukrepov na območju pritoka Renc na območju trga Renče.																	
<b>Ciljne skupine, ki jih projekt naslavlja</b>	- Občani, ki živijo na območjih poplavne ogroženosti																	
<b>Cilji projekta</b>	- Omejiti posledice poplav																	
<b>Kazalniki za spremljanje projekta</b>	- Število izvedenih protipoplavnih ukrepov																	
<b>Izhodiščna vrednost kazalnika (leto 2022)</b>	- 0																	
<b>Ciljna vrednost kazalnika (leto 2030)</b>	- Število izvedenih protipoplavnih ukrepov: 1																	
<b>Viri podatkov za spremljanje kazalnikov</b>	ARSO, MOP, Občina Renče-Vogrsko																	
<b>Nosilec projekta</b>	Občina Renče-Vogrsko																	
<b>Deležniki / partnerji projekta</b>	Civilna zaščita Občine Renče-Vogrsko																	
<b>Trajanje projekta</b>	2 leti (2022-2023)																	
<b>Predvideni stroški projekta</b>	3.000.000,00€																	
<b>Predvideni viri financiranja projekta</b>	<table border="0"> <tr> <td colspan="2" style="text-align: right;"><b>Skupaj viri:</b></td> <td colspan="2" style="text-align: right;"><b>Deleži:</b></td> </tr> <tr> <td>EU sredstva:</td> <td style="text-align: right;">0,00 €</td> <td></td> <td style="text-align: right;">80,0%</td> </tr> <tr> <td>Nacionalna sredstva:</td> <td style="text-align: right;">2.400.000,00 €</td> <td></td> <td style="text-align: right;">20,0%</td> </tr> <tr> <td>Lastna sredstva:</td> <td style="text-align: right;">600.000,00 €</td> <td></td> <td style="text-align: right;">0,0%</td> </tr> </table>	<b>Skupaj viri:</b>		<b>Deleži:</b>		EU sredstva:	0,00 €		80,0%	Nacionalna sredstva:	2.400.000,00 €		20,0%	Lastna sredstva:	600.000,00 €		0,0%	
<b>Skupaj viri:</b>		<b>Deleži:</b>																
EU sredstva:	0,00 €		80,0%															
Nacionalna sredstva:	2.400.000,00 €		20,0%															
Lastna sredstva:	600.000,00 €		0,0%															

<b>Številka projekta</b>	<b>1.1.5.</b>	
<b>Naziv projekta</b>	<b>Dokončanje čezmejnega projekta IT SLO Grevislin I.</b>	
<b>Strateški cilj (SC)</b>	<b>SC 1: Vzpostaviti zeleno infrastrukturo s poudarkom na urejanju protipoplavne zaščite</b>	
<b>Prednostna usmeritev (PU)</b>	<b>PU 1: Zelena občina</b>	
<b>Ukrep znotraj prednostne usmeritve (U)</b>	<b>U 1.1.: Zagotavljanje protipoplavne varnosti</b>	
<b>Ostale prednostne usmeritve, na katere se projekt nanaša</b>	<b>PU 3: Podjetna občina</b>	
<b>Ukrepi znotraj ostalih prednostnih usmeritev</b>	<b>Ukrep 3.2.: Razvoj novih tehnologij, novih storitev in kreativnih dejavnosti</b>	
<b>Usklajenost z RRP severne Primorske (Goriške razvojne regije)</b>	<b>Prioriteta 3: Bolj zelena regija Ukrep 3.2: Sistematično, načrtno prilagajanje podnebnim spremembam in nadgradnja upravljanja varstva pred naravnimi nesrečami</b>	
<b>Opis projekta</b>	<p>Projekt obsega izgradnjo zelene infrastrukture ter ohranjanje in izboljšanje stanja ogroženih vrst in habitatnih tipov ob rekah, tudi ob reki Vipavi.</p> 	
<b>Ciljne skupine, ki jih projekt naslavlja</b>	- Občani, ki živijo na območjih poplavne ogroženosti	
<b>Cilji projekta</b>	- Omejiti posledice poplav	
<b>Kazalniki za spremljanje projekta</b>	- Število izvedenih protipoplavnih ukrepov	
<b>Izhodiščna vrednost kazalnika (leto 2022)</b>	- 0	
<b>Ciljna vrednost kazalnika (leto 2030)</b>	- Število izvedenih protipoplavnih ukrepov: 1	
<b>Viri podatkov za spremljanje kazalnikov</b>	ARSO, MOP, Občina Renče-Vogrsko	
<b>Nosilec projekta</b>	Občina Renče-Vogrsko	
<b>Deležniki / partnerji projekta</b>	Civilna zaščita Občine Renče-Vogrsko	
<b>Trajanje projekta</b>	4 leta (2022-2025)	
<b>Predvideni stroški projekta</b>	300.000,00€	
<b>Predvideni viri financiranja projekta</b>	<p style="text-align: center;"><b>Skupaj viri:</b></p> <p>EU sredstva: 180.000,00 €</p> <p>Nacionalna sredstva: 60.000,00 €</p> <p>Lastna sredstva: 60.000,00 €</p>	<p style="text-align: center;"><b>Deleži:</b></p> <p>60,0%</p> <p>20,0%</p> <p>20,0%</p>

<b>Številka projekta</b>	<b>1.1.6.</b>	
<b>Naziv projekta</b>	<b>Investicije skladno s študijo poplavne ogroženosti</b>	
<b>Strateški cilj (SC)</b>	<b>SC 1: Vzpostaviti zeleno infrastrukturo s poudarkom na urejanju protipoplavne zaščite.</b>	
<b>Prednostna usmeritev (PU)</b>	<b>PU 1: Zelena občina</b>	
<b>Ukrep znotraj prednostne usmeritve (U)</b>	<b>U 1.1: Zagotavljanje protipoplavne varnosti</b>	
<b>Ostale prednostne usmeritve, na katere se projekt nanaša</b>	<b>PU 3: Podjetna občina</b>	
<b>Ukrepi znotraj ostalih prednostnih usmeritev</b>	<b>Ukrep 3.2.: Razvoj novih tehnologij, novih storitev in kreativnih dejavnosti</b>	
<b>Usklajenost z RRP severne Primorske (Goriške razvojne regije)</b>	<b>Prioriteta 3: Bolj zelena regija Ukrep 3.2: Sistematično, načrtno prilagajanje podnebnim spremembam in nadgradnja upravljanja varstva pred naravnimi nesrečami</b>	
<b>Opis projekta</b>	Projekt obsega investicije skladno s Študijo poplavne ogroženosti reke Vipave.	
<b>Ciljne skupine, ki jih projekt naslavlja</b>	- Občani, ki živijo na območjih poplavne ogroženosti	
<b>Cilji projekta</b>	- Omejiti posledice poplav	
<b>Kazalniki za spremljanje projekta</b>	- Število izvedenih protipoplavnih ukrepov	
<b>Izhodiščna vrednost kazalnika (leto 2022)</b>	- 0	
<b>Ciljna vrednost kazalnika (leto 2030)</b>	- Število izvedenih protipoplavnih ukrepov: 5	
<b>Viri podatkov za spremljanje kazalnikov</b>	ARSO, MOP, Občina Renče-Vogrsko	
<b>Nosilec projekta</b>	Občina Renče-Vogrsko	
<b>Deležniki / partnerji projekta</b>	Civilna zaščita Občine Renče-Vogrsko	
<b>Trajanje projekta</b>	4 leta (2023-2030)	
<b>Predvideni stroški projekta</b>	5.000.000,00€	
<b>Predvideni viri financiranja projekta</b>	<p style="text-align: center;"><b>Skupaj viri:<sup>1</sup></b></p> <p>EU sredstva: 0,00 €</p> <p>Nacionalna sredstva: 5.000.000,00 €</p> <p>Lastna sredstva: 0,00 €</p>	<p style="text-align: center;"><b>Deleži:</b></p> <p>0,0%</p> <p>100,0%</p> <p>0,0%</p>

<sup>1</sup> DDV je upravičen strošek.

Številka projekta	1.1.7.	
Naziv projekta	Grevislin II (čezmejni projekt v pripravi): faza II in III na območju občine Renče-Vogrsko	
Strateški cilj (SC)	SC 1: Vzpostaviti zeleno infrastrukturo s poudarkom na urejanju protipoplavne zaščite	
Prednostna usmeritev (PU)	PU 1: Zelena občina	
Ukrep znotraj prednostne usmeritve (U)	U 1.1: Zagotavljanje protipoplavne varnosti	
Ostale prednostne usmeritve, na katere se projekt nanaša	PU 3: Podjetna občina	
Ukrepi znotraj ostalih prednostnih usmeritev	Ukrep 3.2.: Razvoj novih tehnologij, novih storitev in kreativnih dejavnosti	
Usklajenost z RRP severne Primorske (Goriške razvojne regije)	Prioriteta 3: Bolj zelena regija Ukrep 3.2: Sistematično, načrtno prilagajanje podnebnim spremembam in nadgradnja upravljanja varstva pred naravnimi nesrečami	
Opis projekta	Projekt obsega investicije skladno s prioritetaми občine Renče-Vogrsko (zeleno infrastrukturo).	
Ciljne skupine, ki jih projekt naslavlja	- Občani, ki živijo na območjih poplavne ogroženosti	
Cilji projekta	- Omejiti posledice poplav	
Kazalniki za spremljanje projekta	- Število izvedenih protipoplavnih ukrepov	
Izhodiščna vrednost kazalnika (leto 2022)	- 0	
Ciljna vrednost kazalnika (leto 2030)	- Število izvedenih protipoplavnih ukrepov: 5	
Viri podatkov za spremljanje kazalnikov	ARSO, MOP, Občina Renče-Vogrsko	
Nosilec projekta	Občina Renče-Vogrsko	
Deležniki / partnerji projekta	Civilna zaščita Občine Renče-Vogrsko	
Trajanje projekta	3 leta (2024-2026)	
Predvideni stroški projekta	2.000.000,00€	
Predvideni viri financiranja projekta	<b>Skupaj viri:</b> EU sredstva: 1.400.000,00 € Nacionalna sredstva: 200.000,00 € Lastna sredstva vseh partnerjev: 400.000,00 €	<b>Deleži:</b> 70,0% 10,0% 20,0%

<b>Številka projekta</b>	<b>1.2.1.</b>	
<b>Naziv projekta</b>	<b>Ureditev kanalizacije Renče-Arčoni</b>	
<b>Strateški cilj (SC)</b>	<b>SC 1: Vzpostaviti zeleno infrastrukturo</b>	
<b>Prednostna usmeritev (PU)</b>	<b>PU 1: Zelena občina</b>	
<b>Ukrep znotraj prednostne usmeritve (U)</b>	<b>U 1.2: Urejanje komunalne infrastrukture</b>	
<b>Ostale prednostne usmeritve, na katere se projekt nanaša</b>	<b>PU 2: Prijazna občina</b>	
<b>Ukrepi znotraj ostalih prednostnih usmeritev</b>	<b>Ukrep 1.4: Prenova vaških središč</b>	
<b>Usklajenost z RRP severne Primorske (Goriške razvojne regije)</b>	<b>Prioriteta 3: Bolj zelena regija Ukrep 3.1.: Bolj trajnostno upravljanje naravnih virov in zagotavljanje javnih dobrin</b>	
<b>Opis projekta</b>	Nova fekalna kanalizacija se izvede na odseku od starega mostu čez Vipavo v Renčah do zaselka Arčoni ter na krajšem odcepu proti zaselku Lukežiči. Fekalna kanalizacija se izvede s PP cevmi, dimenzije DN250 in skupne dolžine L=912,5 m. Zaradi konfiguracije terena sta na trasi kanalizacije predvideni dve črpališči, ki bosta preko tlačnih vodov prečrpavali komunalno odpadno vodo na višjo pozicijo. Tlačna kanalizacija se izvede s PEHD cevmi, dimenzije DN75 ter skupne dolžine L=378,7 m.	
<b>Ciljne skupine, ki jih projekt naslavlja</b>	- Občani naselja Renče ter zaselkov Arčoni in Lukežiči	
<b>Cilji projekta</b>	- Urediti kanalizacijsko omrežje na trasi Renče-Arčoni	
<b>Kazalniki za spremljanje projekta</b>	- Dolžina urejene kanalizacije (v m)	
<b>Izhodiščna vrednost kazalnika (leto 2022)</b>	- 0,0 m	
<b>Ciljna vrednost kazalnika (leto 2030)</b>	- Dolžina fekalne kanalizacije: 912,5 m - Dolžina tlačne kanalizacije: 378,7 m	
<b>Viri podatkov za spremljanje kazalnikov</b>	Občina Renče-Vogrsko	
<b>Nosilec projekta</b>	Občina Renče-Vogrsko	
<b>Deležniki / partnerji projekta</b>	/	
<b>Trajanje projekta</b>	24 mesecev (2022-2023)	
<b>Predvideni stroški projekta</b>	660.000,00€	
<b>Predvideni viri financiranja projekta</b>	<p style="text-align: center;"><b>Skupaj viri:</b></p> EU sredstva: 0,00 € Nacionalna sredstva: 0,00 € Lastna sredstva: 660,000,00 €	<p style="text-align: center;"><b>Deleži:</b></p> 0,0% 0,0% 100,0%

<b>Številka projekta</b>	<b>1.2.2.</b>	
<b>Naziv projekta</b>	<b>Ureditev kanalizacije Renče-Žigoni</b>	
<b>Strateški cilj (SC)</b>	<b>SC 1: Vzpostaviti zeleno infrastrukturo</b>	
<b>Prednostna usmeritev (PU)</b>	<b>PU 1: Zelena občina</b>	
<b>Ukrep znotraj prednostne usmeritve (U)</b>	<b>U 1.2: Urejanje komunalne infrastrukture</b>	
<b>Ostale prednostne usmeritve, na katere se projekt nanaša</b>	<b>PU 2: Prijazna občina</b>	
<b>Ukrepi znotraj ostalih prednostnih usmeritev</b>	<b>Ukrep 1.4: Prenova vaških središč</b>	
<b>Usklajenost z RRP severne Primorske (Goriške razvojne regije)</b>	<b>Prioriteta 3: Bolj zelena regija Ukrep 3.1.: Bolj trajnostno upravljanje naravnih virov in zagotavljanje javnih dobrin</b>	
<b>Opis projekta</b>	Nova fekalna kanalizacija se izvede na odseku od starega mostu čez Vipavo v Renčah do zaselka Arčoni ter na krajšem odcepu proti zaselku Lukežiči. Fekalna kanalizacija se izvede s PP cevmi, dimenzije DN250 in skupne dolžine L=912,5 m. Zaradi konfiguracije terena sta na trasi kanalizacije predvideni dve črpališči, ki bosta preko tlačnih vodov prečrpavali komunalno odpadno vodo na višjo pozicijo. Tlačna kanalizacija se izvede s PEHD cevmi, dimenzije DN75 ter skupne dolžine L=378,7m.	
<b>Ciljne skupine, ki jih projekt naslavlja</b>	- Občani naselja Renče ter zaselkov Arčoni in Lukežiči	
<b>Cilji projekta</b>	- Urediti kanalizacijsko omrežje na trasi Renče-Žigoni	
<b>Kazalniki za spremljanje projekta</b>	- Dolžina urejene kanalizacije (v m)	
<b>Izhodiščna vrednost kazalnika (leto 2022)</b>	- 0,0 m	
<b>Ciljna vrednost kazalnika (leto 2030)</b>	- Dolžina fekalne kanalizacije: 912,5 m - Dolžina tlačne kanalizacije: 378,7 m	
<b>Viri podatkov za spremljanje kazalnikov</b>	Občina Renče-Vogrsko	
<b>Nosilec projekta</b>	Občina Renče-Vogrsko	
<b>Deležniki / partnerji projekta</b>	/	
<b>Trajanje projekta</b>	2 leti (2022-2023)	
<b>Predvideni stroški projekta</b>	660.000,00€	
<b>Predvideni viri financiranja projekta</b>	<p style="text-align: center;"><b>Skupaj viri:</b></p> EU sredstva: 0,00 € Nacionalna sredstva: 0,00 € Lastna sredstva: 660,000,00 €	<p style="text-align: center;"><b>Deleži:</b></p> 0,0% 0,0% 100,0%

<b>Številka projekta</b>	<b>1.2.3.</b>	
<b>Naziv projekta</b>	<b>Ureditev kanalizacije Bilje-Bukovica</b>	
<b>Strateški cilj (SC)</b>	<b>SC 1: Vzpostaviti zeleno infrastrukturo</b>	
<b>Prednostna usmeritev (PU)</b>	<b>PU 1: Zelena občina</b>	
<b>Ukrep znotraj prednostne usmeritve (U)</b>	<b>U 1.2: Urejanje komunalne infrastrukture</b>	
<b>Ostale prednostne usmeritve, na katere se projekt nanaša</b>	<b>PU 2: Prijazna občina</b>	
<b>Ukrepi znotraj ostalih prednostnih usmeritev</b>	<b>Ukrep 1.4: Prenova vaških središč</b>	
<b>Usklajenost z RRP severne Primorske (Goriške razvojne regije)</b>	<b>Prioriteta 3: Bolj zelena regija</b> <b>Ukrep 3.1.: Bolj trajnostno upravljanje naravnih virov in zagotavljanje javnih dobrin</b>	
<b>Opis projekta</b>	Za transport komunalnih odpadnih voda od naselja Bukovica do obstoječe kanalizacije v naselju Bilje je predvidena izgradnja črpališča s tlačnim vodom TK2 in gravitacijskega kanala FK3. Črpališče 2 z mlinom se izvede kot podzemna AB betonska konstrukcija škatlaste oblike, zunanje tlorisne dimenzije 2.6 x 3.1 m in globine 7.2 m, notranja dimenzija celice pa znaša 2.0 x 2.5 m, globine 6.6 m. Tlačni kanal TK2, dolžine 706 m in dimenzije PE DN200 PN10, poteka od črpališča 2 do kanala FK3. Kanal poteka najprej po lokalni cesti v smeri severa do državne ceste, nato pa po državni cesti do jaška FRJ3.1. Fekalni kanal FK3, dolžine 50 m in dimenzije DN250, transportira komunalne odpadne vode iz tlačnega kanala TK2 do obstoječe fekalne kanalizacije naselja Bilje na državni cesti.	
<b>Ciljne skupine, ki jih projekt naslavlja</b>	- Občani naselij Bilje, Bukovica in pripadajočih zaselkov	
<b>Cilji projekta</b>	- Urediti kanalizacijsko omrežje na trasi Bilje-Bukovica	
<b>Kazalniki za spremljanje projekta</b>	- Dolžina urejene kanalizacije (v m)	
<b>Izhodiščna vrednost kazalnika (leto 2022)</b>	- 0,0 m	
<b>Ciljna vrednost kazalnika (leto 2030)</b>	- Dolžina urejenega tlačnega kanala: 706,0 m - Dolžina urejenega fekalnega kanala: 50,0 m	
<b>Viri podatkov za spremljanje kazalnikov</b>	Občina Renče-Vogrsko	
<b>Nosilec projekta</b>	Občina Renče-Vogrsko	
<b>Deležniki / partnerji projekta</b>	/	
<b>Trajanje projekta</b>	2 leti (2022-2023)	
<b>Predvideni stroški projekta</b>	350.000,00€	
<b>Predvideni viri financiranja projekta</b>	<p style="text-align: center;"><b>Skupaj viri:</b></p> EU sredstva: 0,00 € Nacionalna sredstva: 0,00 € Lastna sredstva: 350,000,00 €	<p style="text-align: center;"><b>Deleži:</b></p> 0,0% 0,0% 100,0%



<b>Številka projekta</b>	<b>1.2.4.</b>	
<b>Naziv projekta</b>	<b>Ureditev kanalizacije Bukovica-Renče</b>	
<b>Strateški cilj (SC)</b>	<b>SC 1: Vzpostaviti zeleno infrastrukturo</b>	
<b>Prednostna usmeritev (PU)</b>	<b>PU 1: Zelena občina</b>	
<b>Ukrep znotraj prednostne usmeritve (U)</b>	<b>U 1.2: Urejanje komunalne infrastrukture</b>	
<b>Ostale prednostne usmeritve, na katere se projekt nanaša</b>	<b>PU 2: Prijazna občina</b>	
<b>Ukrepi znotraj ostalih prednostnih usmeritev</b>	<b>Ukrep 1.4: Prenova vaških središč</b>	
<b>Usklajenost z RRP severne Primorske (Goriške razvojne regije)</b>	<b>Prioriteta 3: Bolj zelena regija</b> <b>Ukrep 3.1.: Bolj trajnostno upravljanje naravnih virov in zagotavljanje javnih dobrin</b>	
<b>Opis projekta</b>	<p>Za transport komunalnih odpadnih voda od naselja Renče do obstoječe kanalizacije v naselju Bilje je predvidena izgradnja sistema treh gravitacijskih in dveh tlačnih vodov s črpališčema. V aglomeracijo 1518 spadajo fekalni kanal 1, tlačni kanal 1 in fekalni kanal 2. Fekalni kanal FK1, dolžine 212 m in dimenzije DN250, se začne na lokaciji slepega zaključka obstoječe fekalne kanalizacije pri hišni številki „Trg 62“ in se zaključuje v novem črpališču 1. Črpališče 1 z mlinom se izvede kot podzemna AB betonska konstrukcija škatlaste oblike, tlorisne dimenzije 2.6 x 3.1 m in globine 6.4 m, notranja dimenzija celice pa znaša 2.0 x 2.5 m, globine 5.8 m. Tlačni kanal TK1, skupne dolžine 816 m in dimenzije PE DN140 PN10 ter delno LŽ DN150 (po mostu čez reko Vipavo), poteka od črpališča 1 v Renčah, do območja Britof v naselju Bukovica. Fekalni kanal FK2, dolžine 112 m in dimenzije DN250, transportira komunalne odpadne vode iz tlačnega kanala TK1 do črpališča 2. Na kanal se bo v bodoče navezalo tudi komunalne odpadne vode vseh okoliških objektov ter bodoče kanalizacijsko omrežje po naselju Bukovica.</p>	
<b>Ciljne skupine, ki jih projekt naslavlja</b>	- Občani naselij Renče in Bukovica	
<b>Cilji projekta</b>	- Urediti kanalizacijsko črpališča in fekalnega kanala na območju naselij Renče in Bukovica	
<b>Kazalniki za spremljanje projekta</b>	- - Dolžina tlačnega in fekalnega kanala (v m)	
<b>Izhodiščna vrednost kazalnika (leto 2022)</b>	- 0,0 m	
<b>Ciljna vrednost kazalnika (leto 2030)</b>	- Dolžina urejenega tlačnega kanala: 816,0 m - Dolžina urejenih fekalnih kanalov (2): 212,0 m + 112,0 m	
<b>Viri podatkov za spremljanje kazalnikov</b>	Občina Renče-Vogrsko	
<b>Nosilec projekta</b>	Občina Renče-Vogrsko	
<b>Deležniki / partnerji projekta</b>	/	
<b>Trajanje projekta</b>	2 leti (2022-2023)	
<b>Predvideni stroški projekta</b>	400.000,00€	
<b>Predvideni viri financiranja projekta</b>	<b>Skupaj viri:</b> EU sredstva: 0,00 € Nacionalna sredstva: 0,00 € Lastna sredstva: 400,000,00 €	<b>Deleži:</b> 0,0% 0,0% 100,0%



<b>Številka projekta</b>	<b>1.2.5.</b>	
<b>Naziv projekta</b>	<b>Ureditev kanalizacije Britof-Volčja Draga</b>	
<b>Strateški cilj (SC)</b>	<b>SC 1: Vzpostaviti zeleno infrastrukturo</b>	
<b>Prednostna usmeritev (PU)</b>	<b>PU 1: Zelena občina</b>	
<b>Ukrep znotraj prednostne usmeritve (U)</b>	<b>U 1.2: Urejanje komunalne infrastrukture</b>	
<b>Ostale prednostne usmeritve, na katere se projekt nanaša</b>	<b>PU 2: Prijazna občina</b>	
<b>Ukrepi znotraj ostalih prednostnih usmeritev</b>	<b>Ukrep 1.4: Prenova vaških središč</b>	
<b>Usklajenost z RRP severne Primorske (Goriške razvojne regije)</b>	<b>Prioriteta 3: Bolj zelena regija</b> <b>Ukrep 3.1.: Bolj trajnostno upravljanje naravnih virov in zagotavljanje javnih dobrin</b>	
<b>Opis projekta</b>	Ureditev kanalizacije, meteornih voda, javne razsvetljave, kolesarske poti Britof - Volčja Draga in po odsekih rekonstrukcija obstoječega vodovoda.	
<b>Ciljne skupine, ki jih projekt naslavlja</b>	- Občani naselij Britof in Volčja Draga	
<b>Cilji projekta</b>	- Urediti kanalizacijsko in vodovodno omrežje ter javno razsvetljavo vključno s kolesarsko potjo na trasi Volčja Draga – Britof	
<b>Kazalniki za spremljanje projekta</b>	- Dolžina kanalizacije (v m) - Dolžina vodovoda (v m) - Dolžina kolesarske poti (v m)	
<b>Izhodiščna vrednost kazalnika (leto 2022)</b>	- 0,0 m	
<b>Ciljna vrednost kazalnika (leto 2030)</b>	- Dolžina urejene kanalizacije: 1,6 km - Dolžina urejenega vodovoda: 1,6 km - Dolžina kolesarske poti: 1,6 km	
<b>Viri podatkov za spremljanje kazalnikov</b>	Občina Renče-Vogrsko	
<b>Nosilec projekta</b>	Občina Renče-Vogrsko	
<b>Deležniki / partnerji projekta</b>	/	
<b>Trajanje projekta</b>	3 leta (2025-2027)	
<b>Predvideni stroški projekta</b>	1.320.000,00€	
<b>Predvideni viri financiranja projekta</b>	<p style="text-align: center;"><b>Skupaj viri:</b></p> <p>EU sredstva: 0,00 €</p> <p>Nacionalna sredstva: 0,00 €</p> <p>Lastna sredstva: 1.320,000,00 €</p>	<p style="text-align: center;"><b>Deleži:</b></p> <p style="text-align: right;">0,0%</p> <p style="text-align: right;">0,0%</p> <p style="text-align: right;">100,0%</p>

<b>Številka projekta</b>	<b>1.2.6.</b>	
<b>Naziv projekta</b>	<b>Ureditev kanalizacije Volčja Draga-Bazara</b>	
<b>Strateški cilj (SC)</b>	<b>SC 1: Vzpostaviti zeleno infrastrukturo</b>	
<b>Prednostna usmeritev (PU)</b>	<b>PU 1: Zelena občina</b>	
<b>Ukrep znotraj prednostne usmeritve (U)</b>	<b>U 1.2: Urejanje komunalne infrastrukture</b>	
<b>Ostale prednostne usmeritve, na katere se projekt nanaša</b>	<b>PU 2: Prijazna občina</b>	
<b>Ukrepi znotraj ostalih prednostnih usmeritev</b>	<b>Ukrep 1.4: Prenova vaških središč</b>	
<b>Usklajenost z RRP severne Primorske (Goriške razvojne regije)</b>	<b>Prioriteta 3: Bolj zelena regija</b> <b>Ukrep 3.1.: Bolj trajnostno upravljanje naravnih virov in zagotavljanje javnih dobrin</b>	
<b>Opis projekta</b>	Ureditev kanalizacije, meteornih voda, javna razsvetljava Bazara - Volčja Draga in po odsekih rekonstrukcija obstoječega vodovoda.	
<b>Ciljne skupine, ki jih projekt naslavlja</b>	- Občani naselij Volčja Draga in Bazara	
<b>Cilji projekta</b>	- Urediti kanalizacijsko in vodovodno omrežje ter javno razsvetljava na območju naselij Volčja Draga in zaselka Bazara	
<b>Kazalniki za spremljanje projekta</b>	- Dolžina kanalizacije (v m) - Dolžina vodovoda (v m)	
<b>Izhodiščna vrednost kazalnika (leto 2022)</b>	- 0,0 m	
<b>Ciljna vrednost kazalnika (leto 2030)</b>	- Dolžina urejene kanalizacije: 420 m - Dolžina urejenega vodovoda: 420 m	
<b>Viri podatkov za spremljanje kazalnikov</b>	Občina Renče-Vogrsko	
<b>Nosilec projekta</b>	Občina Renče-Vogrsko	
<b>Deležniki / partnerji projekta</b>	/	
<b>Trajanje projekta</b>	3 leta (2025-2027)	
<b>Predvideni stroški projekta</b>	760.000,00€	
<b>Predvideni viri financiranja projekta</b>	<p style="text-align: center;"><b>Skupaj viri:</b></p> EU sredstva: 0,00 € Nacionalna sredstva: 0,00 € Lastna sredstva: 760,000,00 €	<p style="text-align: center;"><b>Deleži:</b></p> 0,0% 0,0% 100,0%

<b>Številka projekta</b>	<b>1.2.7.</b>	
<b>Naziv projekta</b>	<b>Ureditev kanalizacije most Lijak-Vogrsko</b>	
<b>Strateški cilj (SC)</b>	<b>SC 1: Vzpostaviti zeleno infrastrukturo</b>	
<b>Prednostna usmeritev (PU)</b>	<b>PU 1: Zelena občina</b>	
<b>Ukrep znotraj prednostne usmeritve (U)</b>	<b>U 1.2: Urejanje komunalne infrastrukture</b>	
<b>Ostale prednostne usmeritve, na katere se projekt nanaša</b>	<b>PU 2: Prijazna občina</b>	
<b>Ukrepi znotraj ostalih prednostnih usmeritev</b>	<b>Ukrep 1.4: Prenova vaških središč</b>	
<b>Usklajenost z RRP severne Primorske (Goriške razvojne regije)</b>	<b>Prioriteta 3: Bolj zelena regija</b> <b>Ukrep 3.1.: Bolj trajnostno upravljanje naravnih virov in zagotavljanje javnih dobrin</b>	
<b>Opis projekta</b>	Ureditev kanalizacije, meteornih voda, javna razsvetljava Lijak - Vogrsko in po odsekih rekonstrukcija obstoječega vodovoda.	
<b>Ciljne skupine, ki jih projekt naslavlja</b>	- Občani naselij Vogrsko in Lijak	
<b>Cilji projekta</b>	- Urediti kanalizacijsko in vodovodno omrežje ter javno razsvetlavo na trasi Lijak – Vogrsko	
<b>Kazalniki za spremljanje projekta</b>	- Dolžina kanalizacije (v m) - Dolžina vodovoda (v m)	
<b>Izhodiščna vrednost kazalnika (leto 2022)</b>	- 0,0 m	
<b>Ciljna vrednost kazalnika (leto 2030)</b>	- Dolžina urejene kanalizacije: 1,8 km - Dolžina urejenega vodovoda: 1,8 km	
<b>Viri podatkov za spremljanje kazalnikov</b>	Občina Renče-Vogrsko	
<b>Nosilec projekta</b>	Občina Renče-Vogrsko	
<b>Deležniki / partnerji projekta</b>	/	
<b>Trajanje projekta</b>	3 leta (2025-2027)	
<b>Predvideni stroški projekta</b>	740.000,00€	
<b>Predvideni viri financiranja projekta</b>	<p style="text-align: center;"><b>Skupaj viri:</b></p> EU sredstva: 0,00 € Nacionalna sredstva: 0,00 € Lastna sredstva: 740,000,00 €	<p style="text-align: center;"><b>Deleži:</b></p> 0,0% 0,0% 100,0%

<b>Številka projekta</b>	<b>1.3.1.</b>	
<b>Naziv projekta</b>	<b>Energetska sanacija javnih stavb v lasti občine Renče-Vogrsko</b>	
<b>Strateški cilj (SC)</b>	<b>SC 1: Vzpostaviti zeleno infrastrukturo</b>	
<b>Prednostna usmeritev (PU)</b>	<b>PU 1: Zelena občina</b>	
<b>Ukrep znotraj prednostne usmeritve (U)</b>	<b>U 1.3: Obnovljivi viri energije in energetska prenova infrastrukture</b>	
<b>Ostale prednostne usmeritve, na katere se projekt nanaša</b>	<b>PU 3: Podjetna občina</b>	
<b>Ukrepi znotraj ostalih prednostnih usmeritev</b>	<b>Ukrep 3.2.: Razvoj novih tehnologij, novih storitev in kreativnih dejavnosti</b>	
<b>Usklajenost z RRP severne Primorske (Goriške razvojne regije)</b>	<b>Prioriteta 3: Bolj zelena regija</b> <b>Ukrep 3.1: Bolj trajnostno upravljanje naravnih virov in zagotavljanje javnih dobrin</b>	
<b>Opis projekta</b>	Projekt predvideva energetska sanacijo javnih stavb, ki so v lasti občine Renče-Vogrsko.	
<b>Ciljne skupine, ki jih projekt naslavlja</b>	- Prebivalci: otroci, družine, starejši;	
<b>Cilji projekta</b>	- Spodbujati trajnostno upravljanje naravnih virov	
<b>Kazalniki za spremljanje projekta</b>	- Število objektov z izvedeno energetska sanacijo	
<b>Izhodiščna vrednost kazalnika (leto 2022)</b>	- 0	
<b>Ciljna vrednost kazalnika (leto 2030)</b>	- Število objektov z izvedeno energetska sanacijo: 5	
<b>Viri podatkov za spremljanje kazalnikov</b>	Občina Renče-Vogrsko	
<b>Nosilec projekta</b>	Občina Renče-Vogrsko	
<b>Deležniki / partnerji projekta</b>	Krajevne skupnosti in javne ustanove v občini	
<b>Trajanje projekta</b>	3 leta (2023-2025)	
<b>Predvideni stroški projekta</b>	500.000,00€	
<b>Predvideni viri financiranja projekta</b>	<p style="text-align: center;"><b>Skupaj viri:</b></p> EU sredstva: 200.000,00 € Nacionalna sredstva: 200.000,00 € Lastna sredstva: 100.000,00 €	<p style="text-align: center;"><b>Deleži:</b></p> 40,0% 40,0% 20,0%

<b>Številka projekta</b>	<b>1.3.2.</b>	
<b>Naziv projekta</b>	<b>Fotovoltaika na javnih površinah in objektih</b>	
<b>Strateški cilj (SC)</b>	SC 1: Vzpostaviti zeleno infrastrukturo	
<b>Prednostna usmeritev (PU)</b>	PU 1: Zelena občina	
<b>Ukrep znotraj prednostne usmeritve (U)</b>	U 1.3: Obnovljivi viri energije in energetska prenova infrastrukture	
<b>Ostale prednostne usmeritve, na katere se projekt nanaša</b>	PU 3: Podjetna občina	
<b>Ukrepi znotraj ostalih prednostnih usmeritev</b>	Ukrep 3.2.: Razvoj novih tehnologij, novih storitev in kreativnih dejavnosti	
<b>Usklajenost z RRP severne Primorske (Goriške razvojne regije)</b>	<b>Prioriteta 3: Bolj zelena regija</b> <b>Ukrep 3.1: Bolj trajnostno upravljanje naravnih virov in zagotavljanje javnih dobrin</b>	
<b>Opis projekta</b>	Projekt predvideva postavitve fotovoltaike na strehah javnih objektov v občini v skupni površini 1.800 m <sup>2</sup> .	
<b>Ciljne skupine, ki jih projekt naslavlja</b>	<ul style="list-style-type: none"> <li>- Občani;</li> <li>- Lokalna skupnost;</li> </ul>	
<b>Cilji projekta</b>	<ul style="list-style-type: none"> <li>- Spodbujati uporabo obnovljivih virov energije</li> </ul>	
<b>Kazalniki za spremljanje projekta</b>	<ul style="list-style-type: none"> <li>- Število obnovljenih streh javnih objektov s postavitvijo fotovoltaike</li> </ul>	
<b>Izhodiščna vrednost kazalnika (leto 2022)</b>	<ul style="list-style-type: none"> <li>- 0</li> </ul>	
<b>Ciljna vrednost kazalnika (leto 2030)</b>	<ul style="list-style-type: none"> <li>- Število obnovljenih streh javnih objektov s postavitvijo fotovoltaike: 5</li> </ul>	
<b>Viri podatkov za spremljanje kazalnikov</b>	Občina Renče-Vogrsko	
<b>Nosilec projekta</b>	Občina Renče-Vogrsko	
<b>Deležniki / partnerji projekta</b>	Krajevne skupnosti in javne ustanove v občini	
<b>Trajanje projekta</b>	3 leta (2024-2028)	
<b>Predvideni stroški projekta</b>	500.000,00€	
<b>Predvideni viri financiranja projekta</b>	<b>Skupaj viri:</b> EU sredstva: 200.000,00 € Nacionalna sredstva: 200.000,00 € Lastna sredstva: 100.000,00 €	<b>Deleži:</b> 40,0% 40,0% 20,0%

<b>Številka projekta</b>	<b>1.3.3.</b>	
<b>Naziv projekta</b>	<b>Preureditev degradiranih območij v skupnostne solarne elektrarne</b>	
<b>Strateški cilj (SC)</b>	<b>SC 1: Vzpostaviti zeleno infrastrukturo</b>	
<b>Prednostna usmeritev (PU)</b>	<b>PU 1: Zelena občina</b>	
<b>Ukrep znotraj prednostne usmeritve (U)</b>	<b>U 1.3: Obnovljivi viri energije in energetska prenova infrastrukture</b>	
<b>Ostale prednostne usmeritve, na katere se projekt nanaša</b>	<b>PU 3: Podjetna občina</b>	
<b>Ukrepi znotraj ostalih prednostnih usmeritev</b>	<b>Ukrep 3.2.: Razvoj novih tehnologij, novih storitev in kreativnih dejavnosti</b>	
<b>Usklajenost z RRP severne Primorske (Goriške razvojne regije)</b>	<b>Prioriteta 3: Bolj zelena regija</b> <b>Ukrep 3.1: Bolj trajnostno upravljanje naravnih virov in zagotavljanje javnih dobrin</b>	
<b>Opis projekta</b>	Projekt predvideva preureditev degradiranih območij v skupnostne solarne elektrarne.	
<b>Ciljne skupine, ki jih projekt naslavlja</b>	<ul style="list-style-type: none"> <li>- Občani;</li> <li>- Lokalna skupnost;</li> </ul>	
<b>Cilji projekta</b>	<ul style="list-style-type: none"> <li>- Spodbujati proizvodnjo solarne energije</li> </ul>	
<b>Kazalniki za spremljanje projekta</b>	<ul style="list-style-type: none"> <li>- 3 degradirana območja (Vogrsko, Renče, Volčja Draga)</li> </ul>	
<b>Izhodiščna vrednost kazalnika (leto 2022)</b>	<ul style="list-style-type: none"> <li>- 0</li> </ul>	
<b>Ciljna vrednost kazalnika (leto 2030)</b>	<ul style="list-style-type: none"> <li>- 3</li> </ul>	
<b>Viri podatkov za spremljanje kazalnikov</b>	Občina Renče-Vogrsko	
<b>Nosilec projekta</b>	Občina Renče-Vogrsko	
<b>Deležniki / partnerji projekta</b>	Občina Renče-Vogrsko Goriške opekarne Občani ORV	
<b>Trajanje projekta</b>	2024-2030	
<b>Predvideni stroški projekta</b>	850.000 €	
<b>Predvideni viri financiranja projekta</b>	<p style="text-align: center;"><b>Skupaj viri:</b></p> <p>EU sredstva: Nacionalna sredstva: Lastna sredstva:</p>	<p style="text-align: center;"><b>Deleži:</b></p> <p style="text-align: center;"><b>0 %</b> <b>60 %</b> <b>40 %</b></p>

<b>Številka projekta</b>	<b>1.3.4.</b>	
<b>Naziv projekta</b>	<b>Pomoč pri pridobivanju dokumentacije za postavitve prostostojećih solarnih panelov</b>	
<b>Strateški cilj (SC)</b>	<b>SC 1: Vzpostaviti zeleno infrastrukturo</b>	
<b>Prednostna usmeritev (PU)</b>	<b>PU 1: Zelena občina</b>	
<b>Ukrep znotraj prednostne usmeritve (U)</b>	<b>U 1.3: Obnovljivi viri energije in energetska prenova infrastrukture</b>	
<b>Ostale prednostne usmeritve, na katere se projekt nanaša</b>	<b>PU 3: Podjetna občina</b>	
<b>Ukrepi znotraj ostalih prednostnih usmeritev</b>	<b>Ukrep 3.2.: Razvoj novih tehnologij, novih storitev in kreativnih dejavnosti</b>	
<b>Usklajenost z RRP severne Primorske (Goriške razvojne regije)</b>	<b>Prioriteta 3: Bolj zelena regija Ukrep 3.1: Bolj trajnostno upravljanje naravnih virov in zagotavljanje javnih dobrin</b>	
<b>Opis projekta</b>	Občina Renče-Vogrsko bo zagotavljala pomoč pri pridobivanju potrebne dokumentacije za postavitve prostostojećih solarnih panelov.	
<b>Ciljne skupine, ki jih projekt naslavlja</b>	<ul style="list-style-type: none"> <li>- Občani;</li> <li>- Lokalna skupnost;</li> </ul>	
<b>Cilji projekta</b>	<ul style="list-style-type: none"> <li>- Spodbujati proizvodnjo solarne energije</li> </ul>	
<b>Kazalniki za spremljanje projekta</b>	<ul style="list-style-type: none"> <li>- Število opravljenih svetovanj</li> </ul>	
<b>Izhodiščna vrednost kazalnika (leto 2022)</b>	<ul style="list-style-type: none"> <li>- 0</li> </ul>	
<b>Ciljna vrednost kazalnika (leto 2030)</b>	<ul style="list-style-type: none"> <li>- 100</li> </ul>	
<b>Viri podatkov za spremljanje kazalnikov</b>	Občina Renče-Vogrsko	
<b>Nosilec projekta</b>	Občina Renče-Vogrsko	
<b>Deležniki / partnerji projekta</b>	Občina Renče-Vogrsko Občani in ostali zasebni investitorji	
<b>Trajanje projekta</b>	2023-2030	
<b>Predvideni stroški projekta</b>	10.000 €	
<b>Predvideni viri financiranja projekta</b>	<b>Skupaj viri:</b> EU sredstva: Nacionalna sredstva: Lastna sredstva:	<b>Deleži:</b> <b>0 %</b> <b>50 %</b> <b>50 %</b>

<b>Številka projekta</b>	<b>1.4.1.</b>	
<b>Naziv projekta</b>	<b>Prenova trga Renče – cestno prometna infrastruktura</b>	
<b>Strateški cilj (SC)</b>	<b>SC 1: Vzpostaviti zeleno infrastrukturo</b>	
<b>Prednostna usmeritev (PU)</b>	<b>PU 1: Zelena občina</b>	
<b>Ukrep znotraj prednostne usmeritve (U)</b>	<b>U 1.4: Prenova vaških središč</b>	
<b>Ostale prednostne usmeritve, na katere se projekt nanaša</b>	<b>PU 3: Podjetna občina</b>	
<b>Ukrepi znotraj ostalih prednostnih usmeritev</b>	<b>Ukrep 3.1.: Nadaljnji razvoj in funkcionalnost poslovne infrastrukture</b>	
<b>Usklajenost z RRP severne Primorske (Goriške razvojne regije)</b>	<b>Prioriteta 4: Bolj povezana regija Ukrep 4.2.: Izboljšanje cestne, železniške ter komunikacijske infrastrukture</b>	
<b>Opis projekta</b>	Projekt se nanaša na arhitekturno in prometno ureditev od OŠ Lucijana Bratkoviča Bratuša Renče proti renškemu mostu.	
<b>Ciljne skupine, ki jih projekt naslavlja</b>	- Občani;	
<b>Cilji projekta</b>	- Prenoviti trg Renče	
<b>Kazalniki za spremljanje projekta</b>	- Dolžina urejene cestno prometne infrastrukture	
<b>Izhodiščna vrednost kazalnika (leto 2022)</b>	- 0	
<b>Ciljna vrednost kazalnika (leto 2030)</b>	- Dolžina urejene cestno prometne infrastrukture:	
<b>Viri podatkov za spremljanje kazalnikov</b>	Občina Renče-Vogrsko	
<b>Nosilec projekta</b>	Občina Renče-Vogrsko	
<b>Deležniki / partnerji projekta</b>	/	
<b>Trajanje projekta</b>	2 leti (2024-2025)	
<b>Predvideni stroški projekta</b>	150.000	
<b>Predvideni viri financiranja projekta</b>	<p style="text-align: center;"><b>Skupaj viri:</b></p> EU sredstva: 0,00 € Nacionalna sredstva: 120.000,00 € Lastna sredstva: 30.000,00 €	<p style="text-align: center;"><b>Deleži:</b></p> 0,0% 80,0% 20,0%



<b>Številka projekta</b>	<b>1.4.2.</b>	
<b>Naziv projekta</b>	<b>Prenova trga Renče – obnova pročelij stavb</b>	
<b>Strateški cilj (SC)</b>	<b>SC 1: Vzpostaviti zeleno infrastrukturo</b>	
<b>Prednostna usmeritev (PU)</b>	<b>PU 1: Zelena občina</b>	
<b>Ukrep znotraj prednostne usmeritve (U)</b>	<b>U 1.4: Prenova vaških središč</b>	
<b>Ostale prednostne usmeritve, na katere se projekt nanaša</b>	<b>PU 3: Podjetna občina</b>	
<b>Ukrepi znotraj ostalih prednostnih usmeritev</b>	<b>Ukrep 3.1.: Nadaljnji razvoj in funkcionalnost poslovne infrastrukture</b>	
<b>Usklajenost z RRP severne Primorske (Goriške razvojne regije)</b>	<b>Prioriteta 1: Regija za ljudi Ukrep 1.7: Ohranjanje vitalnosti obmejnih problemskih območij</b>	
<b>Opis projekta</b>	Projekt se nanaša na obnovo pročelij javnih zgradb.	
<b>Ciljne skupine, ki jih projekt naslavlja</b>	- Občani;	
<b>Cilji projekta</b>	- Prenoviti trg Renče	
<b>Kazalniki za spremljanje projekta</b>	- Število obnovljenih pročelij javnih zgradb	
<b>Izhodiščna vrednost kazalnika (leto 2022)</b>	- 0	
<b>Ciljna vrednost kazalnika (leto 2030)</b>	- Število obnovljenih pročelij javnih zgradb: 3	
<b>Viri podatkov za spremljanje kazalnikov</b>	Občina Renče-Vogrsko	
<b>Nosilec projekta</b>	Občina Renče-Vogrsko	
<b>Deležniki / partnerji projekta</b>	/	
<b>Trajanje projekta</b>	2 leti (2025-2030)	
<b>Predvideni stroški projekta</b>	1.500.000	
<b>Predvideni viri financiranja projekta</b>	<p style="text-align: center;"><b>Skupaj viri:</b></p> EU sredstva: 0,00 € Nacionalna sredstva: 1.200.000,00 € Lastna sredstva: 300.000,00 €	<p style="text-align: center;"><b>Deleži:</b></p> 0,0% 80,0% 20,0%

<b>Številka projekta</b>	<b>1.4.3.</b>	
<b>Naziv projekta</b>	<b>Prenova okolice Zadrúžnega doma na Vogrskem in ureditev parka pri POŠ Vogrsko</b>	
<b>Strateški cilj (SC)</b>	<b>SC 1: Vzpostaviti zeleno infrastrukturo</b>	
<b>Prednostna usmeritev (PU)</b>	<b>PU 1: Zelena občina</b>	
<b>Ukrep znotraj prednostne usmeritve (U)</b>	<b>U 1.4: Prenova vaških središč</b>	
<b>Ostale prednostne usmeritve, na katere se projekt nanaša</b>	<b>PU 2: Prijazna občina</b>	
<b>Ukrepi znotraj ostalih prednostnih usmeritev</b>	<b>Ukrep 2.3: Razvoj mladinske dejavnosti</b>	
<b>Usklajenost z RRP severne Primorske (Goriške razvojne regije)</b>	<b>Prioriteta 1: Regija za ljudi Ukrep 1.4.: Pestra ponudba prostočasnih aktivnosti (kultura, šport in druge prostočasne dejavnosti)</b>	
<b>Opis projekta</b>	Prenovljena bo okolica Zadrúžnega doma na Vogrskem vključno z ureditvijo parka pri POŠ Vogrsko.	
<b>Ciljne skupine, ki jih projekt naslavlja</b>	<ul style="list-style-type: none"> <li>- Občani;</li> <li>- Domači in tuji obiskovalci;</li> <li>- Domači in tuji turisti;</li> </ul>	
<b>Cilji projekta</b>	- Omogočiti urejeno zeleno in zdravo okolje	
<b>Kazalniki za spremljanje projekta</b>	- Obseg urejenih zelenih površin	
<b>Izhodiščna vrednost kazalnika (leto 2022)</b>	- 0	
<b>Ciljna vrednost kazalnika (leto 2030)</b>	- Obseg urejenih zelenih površin:	
<b>Viri podatkov za spremljanje kazalnikov</b>	Krajevna skupnost Vogrsko	
<b>Nosilec projekta</b>	Občina Renče-Vogrsko	
<b>Deležniki / partnerji projekta</b>	Krajevna skupnost Vogrsko	
<b>Trajanje projekta</b>	30 mesecev (2025-2030)	
<b>Predvideni stroški projekta</b>	200.000,00€	
<b>Predvideni viri financiranja projekta</b>	<p style="text-align: center;"><b>Skupaj viri:</b></p> <p>EU sredstva: 100.000,00 €</p> <p>Nacionalna sredstva: 60.000,00 €</p> <p>Lastna sredstva: 40.000,00 €</p>	<p style="text-align: center;"><b>Deleži:</b></p> <p>50,0%</p> <p>30,0%</p> <p>20,0%</p>

<b>Številka projekta</b>	<b>1.4.4.</b>	
<b>Naziv projekta</b>	<b>Ureditev Spominskega parka Zorana Mušiča</b>	
<b>Strateški cilj (SC)</b>	<b>SC 1: Vzpostaviti zeleno infrastrukturo</b>	
<b>Prednostna usmeritev (PU)</b>	<b>PU 1: Zelena občina</b>	
<b>Ukrep znotraj prednostne usmeritve (U)</b>	<b>U 1.4: Prenova vaških središč</b>	
<b>Ostale prednostne usmeritve, na katere se projekt nanaša</b>	<b>PU 2: Prijazna občina</b>	
<b>Ukrepi znotraj ostalih prednostnih usmeritev</b>	<b>Ukrep 2.5: Podpora kulturnim in športnim dejavnostim</b>	
<b>Usklajenost z RRP severne Primorske (Goriške razvojne regije)</b>	<b>Prioriteta 1: Regija za ljudi Ukrep 1.4: Pestra ponudba prostočasnih aktivnosti (kultura, šport in druge prostočasne aktivnosti)</b>	
<b>Opis projekta</b>	Projekt se nanaša na celovito ureditev Spominskega parka Zorana Mušiča.	
<b>Ciljne skupine, ki jih projekt naslavlja</b>	<ul style="list-style-type: none"> <li>- Občani;</li> <li>- Domači in tuji obiskovalci;</li> <li>- Domači in tuji turisti;</li> </ul>	
<b>Cilji projekta</b>	- Razvijati kulturne dejavnosti	
<b>Kazalniki za spremljanje projekta</b>	- Število novih projektov	
<b>Izhodiščna vrednost kazalnika (leto 2022)</b>	- 0	
<b>Ciljna vrednost kazalnika (leto 2030)</b>	- Število novih projektov: 1	
<b>Viri podatkov za spremljanje kazalnikov</b>	Občina Renče-Vogrsko	
<b>Nosilec projekta</b>	Občina Renče-Vogrsko	
<b>Deležniki / partnerji projekta</b>	Javni zavod za turizem Nova Gorica in Vipavska dolina	
<b>Trajanje projekta</b>	6 let (2025-2030)	
<b>Predvideni stroški projekta</b>	100.000	
<b>Predvideni viri financiranja projekta</b>	<p style="text-align: center;"><b>Skupaj viri:</b></p> <p>EU sredstva: 50.000,00 €</p> <p>Nacionalna sredstva: 20.000,00 €</p> <p>Lastna sredstva: 30.000,00 €</p>	<p style="text-align: center;"><b>Deleži:</b></p> <p style="text-align: right;">50,0%</p> <p style="text-align: right;">20,0%</p> <p style="text-align: right;">30,0%</p>

<b>Številka projekta</b>	<b>2.1.1.</b>	
<b>Naziv projekta</b>	<b>Popis starih / opuščeni hiš in stanovanj</b>	
<b>Strateški cilj (SC)</b>	<b>SC 2: Ustvarjati pogoje za kakovostno življenje vseh generacij</b>	
<b>Prednostna usmeritev (PU)</b>	<b>PU 2: Prijazna občina</b>	
<b>Ukrep znotraj prednostne usmeritve (U)</b>	<b>U 2.1: Učinkovita stanovanjska politika</b>	
<b>Ostale prednostne usmeritve, na katere se projekt nanaša</b>	<b>PU 1: Zelena občina</b>	
<b>Ukrepi znotraj ostalih prednostnih usmeritev</b>	<b>Ukrep 4.1: Urejanje prometne infrastrukture</b>	
<b>Usklajenost z RRP severne Primorske (Goriške razvojne regije)</b>	<b>Razvojna prioriteta 1: Regija za ljudi Ukrep 1.6: Razpoložljiva, dostopna in primerna stanovanja</b>	
<b>Opis projekta</b>	V prvi fazi bo izveden ukrep subvencioniranja komunalnega prispevka s ciljem zagotavljanja učinkovite stanovanjske politike na ravni občine.	
<b>Ciljne skupine, ki jih projekt naslavlja</b>	- Občani, predvsem mladi in mlade družine	
<b>Cilji projekta</b>	- Spodbuditi vračanje mladih v lokalno okolje	
<b>Kazalniki za spremljanje projekta</b>	- Število popisov	
<b>Izhodiščna vrednost kazalnika (leto 2022)</b>	- 0	
<b>Ciljna vrednost kazalnika (leto 2030)</b>	- Število popisov (ažuriranih na 2 leti): 4	
<b>Viri podatkov za spremljanje kazalnikov</b>	Občina Renče-Vogrsko	
<b>Nosilec projekta</b>	Občina Renče-Vogrsko	
<b>Deležniki / partnerji projekta</b>	Vse 3 krajevne skupnosti	
<b>Trajanje projekta</b>	2 leti (2022-2023)	
<b>Predvideni stroški projekta</b>	50.000	
<b>Predvideni viri financiranja projekta</b>	<p style="text-align: center;"><b>Skupaj viri:</b></p> EU sredstva: 0,00 € Nacionalna sredstva: 0,00 € Lastna sredstva: 50.000,00 €	<p style="text-align: center;"><b>Deleži:</b></p> 0,0% 0,0% 100,0%

<b>Številka projekta</b>	<b>2.1.2.</b>	
<b>Naziv projekta</b>	<b>Razvoj mehanizmov za revitalizacijo starih hiš in stanovanj</b>	
<b>Strateški cilj (SC)</b>	SC 2: Ustvarjati pogoje za kakovostno življenje vseh generacij	
<b>Prednostna usmeritev (PU)</b>	PU 2: Prijazna občina	
<b>Ukrep znotraj prednostne usmeritve (U)</b>	U 2.1: Učinkovita stanovanjska politika	
<b>Ostale prednostne usmeritve, na katere se projekt nanaša</b>	PU 4: Povezana občina	
<b>Ukrepi znotraj ostalih prednostnih usmeritev</b>	Ukrep 4.1: Urejanje prometne infrastrukture	
<b>Usklajenost z RRP severne Primorske (Goriške razvojne regije)</b>	Razvojna prioriteta 1: Regija za ljudi Ukrep 1.6: Razpoložljiva, dostopna in primerna stanovanja	
<b>Opis projekta</b>	Na ravni občine bodo oblikovani mehanizmi, ki bodo omogočili proces revitalizacije starih hiš in stanovanj.	
<b>Ciljne skupine, ki jih projekt naslavlja</b>	- Občani, predvsem mladi in mlade družine	
<b>Cilji projekta</b>	- Spodbuditi vračanje mladih v lokalno okolje	
<b>Kazalniki za spremljanje projekta</b>	- Število mehanizmov revitalizacije	
<b>Izhodiščna vrednost kazalnika (leto 2022)</b>	- 0	
<b>Ciljna vrednost kazalnika (leto 2030)</b>	- Število mehanizmov revitalizacije: 1	
<b>Viri podatkov za spremljanje kazalnikov</b>	Občina Renče-Vogrsko	
<b>Nosilec projekta</b>	Občina Renče-Vogrsko	
<b>Deležniki / partnerji projekta</b>	Vse 3 krajevne skupnosti	
<b>Trajanje projekta</b>	2 leti (2024-2025)	
<b>Predvideni stroški projekta</b>	50.000	
<b>Predvideni viri financiranja projekta</b>	<p style="text-align: center;"><b>Skupaj viri:</b></p> EU sredstva: 0,00 € Nacionalna sredstva: 0,00 € Lastna sredstva: 50.000,00 €	<p style="text-align: center;"><b>Deleži:</b></p> 0,0% 0,0% 100,0%

<b>Številka projekta</b>	<b>2.1.3.</b>	
<b>Naziv projekta</b>	<b>Gradnja stanovanj za ciljne skupine</b>	
<b>Strateški cilj (SC)</b>	SC 3: Ustvarjati pogoje za kakovostno življenje vseh generacij	
<b>Prednostna usmeritev (PU)</b>	PU 2: Prijazna občina	
<b>Ukrep znotraj prednostne usmeritve (U)</b>	U 2.1: Učinkovita stanovanjska politika	
<b>Ostale prednostne usmeritve, na katere se projekt nanaša</b>	PU 1: Zelena občina	
<b>Ukrepi znotraj ostalih prednostnih usmeritev</b>	Ukrep 4.1: Urejanje prometne infrastrukture	
<b>Usklajenost z RRP severne Primorske (Goriške razvojne regije)</b>	Razvojna prioriteta 1: Regija za ljudi Ukrep 1.6: Razpoložljiva, dostopna in primerna stanovanja	
<b>Opis projekta</b>	Projekt predvideva izgradnjo stanovanj na izbranih območjih.	
<b>Ciljne skupine, ki jih projekt naslavlja</b>	- Občani, predvsem mladi in mlade družine	
<b>Cilji projekta</b>	- Spodbuditi vračanje mladih v lokalno okolje	
<b>Kazalniki za spremljanje projekta</b>	- Število izgrajenih stanovanj	
<b>Izhodiščna vrednost kazalnika (leto 2022)</b>	- 0	
<b>Ciljna vrednost kazalnika (leto 2030)</b>	- Število izgrajenih stanovanj: 10	
<b>Viri podatkov za spremljanje kazalnikov</b>	Občina Renče-Vogrsko	
<b>Nosilec projekta</b>	Občina Renče-Vogrsko	
<b>Deležniki / partnerji projekta</b>	Stanovanjski sklad Nova Gorica	
<b>Trajanje projekta</b>	2 leti (2027-2030)	
<b>Predvideni stroški projekta</b>	800.000 €	
<b>Predvideni viri financiranja projekta</b>	<p style="text-align: center;"><b>Skupaj viri:</b></p> <p>EU sredstva: 640.000,00 €</p> <p>Nacionalna sredstva: 80.000,00 €</p> <p>Lastna sredstva: 80.000,00 €</p>	<p style="text-align: center;"><b>Deleži:</b></p> <p>80,0%</p> <p>10,0%</p> <p>10,0%</p>

Številka projekta	2.2.1.	
Naziv projekta	Ustanovitev enotnega šolskega okoliša	
Strateški cilj (SC)	SC 2: Ustvarjati pogoje za kakovostno življenje vseh generacij	
Prednostna usmeritev (PU)	PU 2: Prijazna občina	
Ukrep znotraj prednostne usmeritve (U)	U 2. 2: Krepitev izobraževalnega sistema	
Ostale prednostne usmeritve, na katere se projekt nanaša	PU 3: Podjetna občina	
Ukrepi znotraj ostalih prednostnih usmeritev	Ukrep 3.2.: Razvoj novih tehnologij, novih storitev in kreativnih dejavnosti	
Usklajenost z RRP severne Primorske (Goriške razvojne regije)	Prioriteta 1: Regija za ljudi Ukrep 1.1: Večja socialna vključenost	
Opis projekta	Ustanovitev enotnega šolskega okoliša na območju Občine Renče-Vogrsko bi bila v skladu z Uredbo o merilih za oblikovanje javne mreže osnovnih šol, javne mreže osnovnih šol in zavodov za vzgojo in izobraževanje otrok in mladostnikov s posebnimi potrebami ter javne mreže glasbenih šol, ki v 9. členu navaja, da so »podlaga za določitev šolskega okoliša oz. območja podružnične šole prostorski okoliš, naselje ali krajevna skupnost«. Ustanovitev enotnega šolskega okoliša bi pozitivno vplivala na spoznavanje otrok in staršev, ki bivajo v občini Renče-Vogrsko, na spoznavanje krajev v občini ter spoznavanje prepletenosti krajevnih skupnosti.	
Ciljne skupine, ki jih projekt naslavlja	<ul style="list-style-type: none"> <li>- Učenci;</li> <li>- Starši.</li> </ul>	
Cilji projekta	<ul style="list-style-type: none"> <li>- Vzpostaviti enoten šolski okoliš na območju Občine Renče-Vogrsko, priključiti POŠ Vogrsko k OŠ Lucijana Bratkoviča Bratuša Renče</li> </ul>	
Kazalniki za spremljanje projekta	<ul style="list-style-type: none"> <li>- Število organizacijskih enot enotnega šolskega okoliša (matična šola in njene podružnice)</li> </ul>	
Izhodiščna vrednost kazalnika (leto 2022)	<ul style="list-style-type: none"> <li>- 2</li> </ul>	
Ciljna vrednost kazalnika (leto 2030)	<ul style="list-style-type: none"> <li>- 3</li> </ul>	
Viri podatkov za spremljanje kazalnikov	Občina Renče-Vogrsko	
Nosilec projekta	Občina Renče-Vogrsko	
Deležniki / partnerji projekta	Občina Renče-Vogrsko Občina Šempeter-Vrtojba OŠ Lucijana Bratkoviča Bratuša Renče OŠ Ivana Roba Šempeter	
Trajanje projekta	2024-2026	
Predvideni stroški projekta	3.000 €	
Predvideni viri financiranja projekta	<p style="text-align: center;"><b>Skupaj viri:</b></p> EU sredstva: Nacionalna sredstva: Lastna sredstva:	<p style="text-align: center;"><b>Deleži:</b></p> <p style="text-align: center;"><b>100 %</b></p>

<b>Številka projekta</b>	<b>2.2.2.</b>	
<b>Naziv projekta</b>	<b>Preurejen sistem vrtcev</b>	
<b>Strateški cilj (SC)</b>	<b>SC 2: Ustvarjati pogoje za kakovostno življenje vseh generacij</b>	
<b>Prednostna usmeritev (PU)</b>	<b>PU 2: Prijazna občina</b>	
<b>Ukrep znotraj prednostne usmeritve (U)</b>	<b>U 2. 2: Krepitev izobraževalnega sistema</b>	
<b>Ostale prednostne usmeritve, na katere se projekt nanaša</b>	<b>PU 3: Podjetna občina</b>	
<b>Ukrepi znotraj ostalih prednostnih usmeritev</b>	<b>Ukrep 3.2.: Razvoj novih tehnologij, novih storitev in kreativnih dejavnosti</b>	
<b>Usklajenost z RRP severne Primorske (Goriške razvojne regije)</b>	<b>Prioriteta 1: Regija za ljudi</b> <b>Ukrep 1.1: Večja socialna vključenost</b>	
<b>Opis projekta</b>	<p>Vrtec Vogrsko je ustanovila občina Šempeter-Vrtojba, čeprav je ustanovljen na območju ORV, ki mora zagotavljati ustrezne prostore, nima pa nobenih pravic in ne more odločati o organizaciji izvajanja dejavnosti otroškega varstva. Takšno stanje z vidika pravice vseh občanov do poenotene kakovosti storitve otroškega varstva ni zadovoljivo. Rešitev bi bila preureditev otroškega varstva tako, da bi po novem Vrtec pri Osnovni šoli Lucijana Bratkoviča Bratuša Renče imel enote: Vrtec Renče, Vrtec Bukovica in Vrtec Vogrsko. V Renčah bi zaradi omejenih prostorskih pogojev skrčili otroško varstvo iz petih skupin na tri skupine. V Vrtec Renče naj bodo po novem načeloma vključeni le otroci drugega starostnega obdobja. V Vrtec Bukovica naj bodo vključeni otroci iz prvega starostnega obdobja iz cele občine ter iz drugega starostnega obdobja. V vrtec Vogrsko bi, prav tako kot v Renčah, vključevali otroke le iz drugega starostnega obdobja. S takšno ureditvijo bi vrtec v Bukovici prevzel osrednjo vlogo pri varstvu otrok prvega starostnega obdobja. V primeru zmanjšanega števila otrok med prazniki in počitnicami bi bilo tako organizirano varstvo le v Vrtcu Bukovica. S tem predlogom bi optimalno izkoristili prostorske kapacitete, racionalizirali stroške in okrepili možnost soodločanja ter razvili logistično in operativno prijaznejšo rešitev.</p>	
<b>Ciljne skupine, ki jih projekt naslavlja</b>	<ul style="list-style-type: none"> <li>- predšolski otroci;</li> <li>- starši</li> </ul>	
<b>Cilji projekta</b>	<ul style="list-style-type: none"> <li>- Ustanoviti enoto vrtca na Vogrskem</li> </ul>	
<b>Kazalniki za spremljanje projekta</b>	<ul style="list-style-type: none"> <li>- Število vrtčevskih enot</li> </ul>	
<b>Izhodiščna vrednost kazalnika (leto 2022)</b>	<ul style="list-style-type: none"> <li>- 2</li> </ul>	
<b>Ciljna vrednost kazalnika (leto 2030)</b>	<ul style="list-style-type: none"> <li>- 3</li> </ul>	
<b>Viri podatkov za spremljanje kazalnikov</b>	Občina Renče-Vogrsko	
<b>Nosilec projekta</b>	Občina Renče-Vogrsko	
<b>Deležniki / partnerji projekta</b>	Občina Renče-Vogrsko Občina Šempeter-Vrtojba OŠ Lucijana Bratkoviča Bratuša Renče OŠ Ivana Roba Šempeter	
<b>Trajanje projekta</b>	2024-2026	
<b>Predvideni stroški projekta</b>	3.000 €	
<b>Predvideni viri financiranja projekta</b>	<b>Skupaj viri:</b> EU sredstva: Nacionalna sredstva: Lastna sredstva:	<b>Deleži:</b>  <b>100 %</b>



<b>Številka projekta</b>	<b>2.2.3.</b>	
<b>Naziv projekta</b>	<b>Nova centralna kuhinja</b>	
<b>Strateški cilj (SC)</b>	<b>SC 2: Ustvarjati pogoje za kakovostno življenje vseh generacij</b>	
<b>Prednostna usmeritev (PU)</b>	<b>PU 2: Prijazna občina</b>	
<b>Ukrep znotraj prednostne usmeritve (U)</b>	<b>U 2. 2: Krepitev izobraževalnega sistema</b>	
<b>Ostale prednostne usmeritve, na katere se projekt nanaša</b>	<b>PU 3: Podjetna občina</b>	
<b>Ukrepi znotraj ostalih prednostnih usmeritev</b>	<b>Ukrep 3.2.: Razvoj novih tehnologij, novih storitev in kreativnih dejavnosti</b>	
<b>Usklajenost z RRP severne Primorske (Goriške razvojne regije)</b>	<b>Prioriteta 1: Regija za ljudi Ukrep 1.1: Večja socialna vključenost</b>	
<b>Opis projekta</b>	Nova centralna kuhinja ob POŠ Bukovica bi lahko zagotavljala oskrbo za vse vrtčevske in šolske otroke na OŠ Renče, POŠ Bukovica in POŠ Vogrsko in ustrezne obroke tudi za zunanje uporabnike, katerih število iz leta v leto narašča. Povečanje je predvideno tudi ob vzpostavitvi Dnevnega centra za starejše občane. V tem primeru kuhinja v Renčah postana razdelilna kuhinja, del kuhinje pa bi preoblikovali v jedilnico, ki je že dolgo premajhna. Poleg tega omenjena rešitev omogoča tudi nemoteno zagotavljanje obrokov uporabnikov v času gradnje novih kapacitet.	
<b>Ciljne skupine, ki jih projekt naslavlja</b>	<ul style="list-style-type: none"> <li>- predšolski in šolski otroci;</li> <li>- starejši občani</li> </ul>	
<b>Cilji projekta</b>	<ul style="list-style-type: none"> <li>- Urediti novo centralno kuhinjo ob POŠ Bukovica</li> </ul>	
<b>Kazalniki za spremljanje projekta</b>	<ul style="list-style-type: none"> <li>- Nova centralna kuhinja</li> </ul>	
<b>Izhodiščna vrednost kazalnika (leto 2022)</b>	<ul style="list-style-type: none"> <li>- 0</li> </ul>	
<b>Ciljna vrednost kazalnika (leto 2030)</b>	<ul style="list-style-type: none"> <li>- 1</li> </ul>	
<b>Viri podatkov za spremljanje kazalnikov</b>	Občina Renče-Vogrsko	
<b>Nosilec projekta</b>	Občina Renče-Vogrsko	
<b>Deležniki / partnerji projekta</b>	Občina Renče-Vogrsko OŠ Lucijana Bratkoviča Bratuša Renče	
<b>Trajanje projekta</b>	2025-2028	
<b>Predvideni stroški projekta</b>	730.000 €	
<b>Predvideni viri financiranja projekta</b>	<p style="text-align: center;"><b>Skupaj viri:</b></p> EU sredstva: Nacionalna sredstva: Lastna sredstva:	<p style="text-align: center;"><b>Deleži:</b></p> <p style="text-align: center;"><b>80 %</b></p> <p style="text-align: center;"><b>20 %</b></p>

<b>Številka projekta</b>	<b>2.3.1.</b>	
<b>Naziv projekta</b>	<b>Mladinska soba</b>	
<b>Strateški cilj (SC)</b>	<b>SC 2: Ustvarjati pogoje za kakovostno življenje vseh generacij</b>	
<b>Prednostna usmeritev (PU)</b>	<b>PU 2: Prijazna občina</b>	
<b>Ukrep znotraj prednostne usmeritve (U)</b>	<b>U 2.3: Razvoj mladinske dejavnosti</b>	
<b>Ostale prednostne usmeritve, na katere se projekt nanaša</b>	<b>PU 3: Podjetna občina</b>	
<b>Ukrepi znotraj ostalih prednostnih usmeritev</b>	<b>Ukrep 3.2.: Razvoj novih tehnologij, novih storitev in kreativnih dejavnosti</b>	
<b>Usklajenost z RRP severne Primorske (Goriške razvojne regije)</b>	<b>Prioriteta 1: Regija za ljudi Ukrep 1.1: Večja socialna vključenost</b>	
<b>Opis projekta</b>	Mladinska soba je projekt, namenjen mladini. Veliko otrok, učencev, študentov in drugih najstnikov potrebuje lasten prostor za druženje, izvajanje družabnih aktivnosti in spoznavanje. Zaradi posledic uporabe interneta in socialnih omrežij se namreč mladi ne družijo več, večino aktivnosti izvajajo v okviru socialnih omrežij. Mladinska soba bo omogočila ponovno druženje mladih med seboj in posledično spodbudila vrsto novih aktivnosti za mlade.	
<b>Ciljne skupine, ki jih projekt naslavlja</b>	<ul style="list-style-type: none"> <li>- Učenci;</li> <li>- Študenti;</li> <li>- Drugi mladi.</li> </ul>	
<b>Cilji projekta</b>	- Spodbuditi izvajanje aktivnosti za mlado generacijo	
<b>Kazalniki za spremljanje projekta</b>	- Število udeležencev v mladinski sobi	
<b>Izhodiščna vrednost kazalnika (leto 2022)</b>	- 0	
<b>Ciljna vrednost kazalnika (leto 2030)</b>	- Število udeležencev v mladinski sobi: 5.400	
<b>Viri podatkov za spremljanje kazalnikov</b>	Občina Renče-Vogrsko	
<b>Nosilec projekta</b>	Občina Renče-Vogrsko	
<b>Deležniki / partnerji projekta</b>	/	
<b>Trajanje projekta</b>	30 mesecev (2022-2023)	
<b>Predvideni stroški projekta</b>	200.000,00€	
<b>Predvideni viri financiranja projekta</b>	<p style="text-align: center;"><b>Skupaj viri:</b></p> <p>EU sredstva: 80.000,00 €</p> <p>Nacionalna sredstva: 80.000,00 €</p> <p>Lastna sredstva: 40.000,00 €</p>	<p style="text-align: center;"><b>Deleži:</b></p> <p style="text-align: right;">40,0%</p> <p style="text-align: right;">40,0%</p> <p style="text-align: right;">20,0%</p>

<b>Številka projekta</b>	<b>2.3.2.</b>													
<b>Naziv projekta</b>	<b>Tabor sožitja v naravi</b>													
<b>Strateški cilj (SC)</b>	<b>SC 2: Ustvarjati pogoje za kakovostno življenje vseh generacij</b>													
<b>Prednostna usmeritev (PU)</b>	<b>R PU 2: Prijazna občina</b>													
<b>Ukrep znotraj prednostne usmeritve (U)</b>	<b>U 2.3: Razvoj mladinske dejavnosti</b>													
<b>Ostale prednostne usmeritve, na katere se projekt nanaša</b>	<b>PU 3: Podjetna občina</b>													
<b>Ukrepi znotraj ostalih prednostnih usmeritev</b>	<b>Ukrep 3.2.: Razvoj novih tehnologij, novih storitev in kreativnih dejavnosti</b>													
<b>Usklajenost z RRP severne Primorske (Goriške razvojne regije)</b>	<b>Prioriteta 1: Regija za ljudi Ukrep 1.1: Večja socialna vključenost</b>													
<b>Opis projekta</b>	Tabor sožitja v naravi vključuje raznolike aktivnosti, ki otroke spodbujajo k zdravemu načinu življenja. Udeleženci bodo doživeli divjino v soglasju z usposabljanjem in sicer preko igre, športa in druženja ob različnih identificiranih dogodkih (poznavanje zelišč, kuhanje z uporabo sestavin iz narave, priprava bivališča na prostem,...) in vedno prisotnim usposobljenim mentorjem.													
<b>Ciljne skupine, ki jih projekt naslavlja</b>	<ul style="list-style-type: none"> <li>- Učenci;</li> <li>- Drugi mladi.</li> </ul>													
<b>Cilji projekta</b>	<ul style="list-style-type: none"> <li>- Spodbuditi izvajanje aktivnosti za mlado generacijo</li> </ul>													
<b>Kazalniki za spremljanje projekta</b>	<ul style="list-style-type: none"> <li>- Število udeležencev</li> </ul>													
<b>Izhodiščna vrednost kazalnika (leto 2022)</b>	<ul style="list-style-type: none"> <li>- 0</li> </ul>													
<b>Ciljna vrednost kazalnika (leto 2030)</b>	<ul style="list-style-type: none"> <li>- Število udeležencev: 270</li> </ul>													
<b>Viri podatkov za spremljanje kazalnikov</b>	Občina Renče-Vogrsko													
<b>Nosilec projekta</b>	Občina Renče-Vogrsko													
<b>Deležniki / partnerji projekta</b>	/													
<b>Trajanje projekta</b>	9 let (2022-2030)													
<b>Predvideni stroški projekta</b>	120.000,00€													
<b>Predvideni viri financiranja projekta</b>	<p style="text-align: center;"><b>Skupaj viri:</b></p> <table style="width: 100%; border-collapse: collapse;"> <tr> <td style="width: 30%;">EU sredstva:</td> <td style="text-align: right;">96.000,00 €</td> </tr> <tr> <td>Nacionalna sredstva:</td> <td style="text-align: right;">12.000,00 €</td> </tr> <tr> <td>Lastna sredstva:</td> <td style="text-align: right;">12.000,00 €</td> </tr> </table>	EU sredstva:	96.000,00 €	Nacionalna sredstva:	12.000,00 €	Lastna sredstva:	12.000,00 €	<p style="text-align: center;"><b>Deleži:</b></p> <table style="width: 100%; border-collapse: collapse;"> <tr> <td style="width: 30%;"></td> <td style="text-align: right;">80,0%</td> </tr> <tr> <td></td> <td style="text-align: right;">10,0%</td> </tr> <tr> <td></td> <td style="text-align: right;">10,0%</td> </tr> </table>		80,0%		10,0%		10,0%
EU sredstva:	96.000,00 €													
Nacionalna sredstva:	12.000,00 €													
Lastna sredstva:	12.000,00 €													
	80,0%													
	10,0%													
	10,0%													

<b>Številka projekta</b>	<b>2.3.3.</b>	
<b>Naziv projekta</b>	<b>Ureditev Centra šolskih in obšolskih dejavnosti Renče</b>	
<b>Strateški cilj (SC)</b>	<b>SC 2: Ustvarjati pogoje za kakovostno življenje vseh generacij</b>	
<b>Prednostna usmeritev (PU)</b>	<b>PU 2: Prijazna občina</b>	
<b>Ukrep znotraj prednostne usmeritve (U)</b>	<b>U 2.3: Razvoj mladinske dejavnosti</b>	
<b>Ostale prednostne usmeritve, na katere se projekt nanaša</b>	<b>PU 1: Podjetna občina</b>	
<b>Ukrepi znotraj ostalih prednostnih usmeritev</b>	<b>Ukrep 3.2.: Razvoj novih tehnologij, novih storitev in kreativnih dejavnosti</b>	
<b>Usklajenost z RRP severne Primorske (Goriške razvojne regije)</b>	<b>Prioriteta 1: Regija za ljudi Ukrep 1.1.: Večja socialna vključenost</b>	
<b>Opis projekta</b>	Projekt se nanaša na izgradnjo novega centra šolskih in obšolskih dejavnosti Renče.	
<b>Ciljne skupine, ki jih projekt naslavlja</b>	- Učenci osnovnih šol iz Slovenije in tujine, društva, klubi, družine, individualni obiskovalci in turisti, športne, glasbene in druge ekipe	
<b>Cilji projekta</b>	- Omogočiti nove storitve predvsem mladim: nudenja prostorov in nastanitev za letovanja, seminarje, delavnice za vrtce, šole, društva in drugo zainteresirano javnost.	
<b>Kazalniki za spremljanje projekta</b>	- Število novih investicij za izvajanje novih programov	
<b>Izhodiščna vrednost kazalnika (leto 2022)</b>	- 0	
<b>Ciljna vrednost kazalnika (leto 2030)</b>	- Število novih investicij za izvajanje novih programov: 1	
<b>Viri podatkov za spremljanje kazalnikov</b>	Občina Renče-Vogrsko	
<b>Nosilec projekta</b>	Občina Renče-Vogrsko	
<b>Deležniki / partnerji projekta</b>	Osnovna šola Lucijana Bratkoviča Bratuša Renče	
<b>Trajanje projekta</b>	3 leta (2024-2026)	
<b>Predvideni stroški projekta</b>	800.000,00€	
<b>Predvideni viri financiranja projekta</b>	<p style="text-align: center;"><b>Skupaj viri:</b></p> EU sredstva: 320.000,00 € Nacionalna sredstva: 320.000,00 € Lastna sredstva: 160.000,00 €	<p style="text-align: center;"><b>Deleži:</b></p> 40,0% 40,0% 20,0%

<b>Številka projekta</b>	<b>2.4.1.</b>	
<b>Naziv projekta</b>	<b>Dnevni center za starejše</b>	
<b>Strateški cilj (SC)</b>	<b>SC 2: Ustvarjati pogoje za kakovostno življenje vseh generacij</b>	
<b>Prednostna usmeritev (PU)</b>	<b>PU 2: Prijazna občina</b>	
<b>Ukrep znotraj prednostne usmeritve (U)</b>	<b>U 2.4: Razvoj storitev za starejše in invalide</b>	
<b>Ostale prednostne usmeritve, na katere se projekt nanaša</b>	<b>PU 3: Podjetna občina</b>	
<b>Ukrepi znotraj ostalih prednostnih usmeritev</b>	<b>Ukrep 3.2.: Razvoj novih tehnologij, novih storitev in kreativnih dejavnosti</b>	
<b>Usklajenost z RRP severne Primorske (Goriške razvojne regije)</b>	<b>Prioriteta 1: Regija za ljudi Ukrep 1.3: Aktivno in zdravo staranje in krepitev zdravega življenjskega sloga</b>	
<b>Opis projekta</b>	Dnevni center za starejše bo starejšim in invalidom omogočil druženje, sodelovanje pri raznovrstnih aktivnostih, predvsem pa aktivnejše preživljanje prostega časa z vso potrebno oskrbo.	
<b>Ciljne skupine, ki jih projekt naslavlja</b>	- Starejši občani, starejši občani sosednjih občin, invalidi	
<b>Cilji projekta</b>	- Omogočiti nove storitve starejšim občanom in invalidom s ciljem kakovostnejšega staranja	
<b>Kazalniki za spremljanje projekta</b>	- Število storitev v dnevnem centru za starejše - Število udeležencev dnevnega centra za starejše	
<b>Izhodiščna vrednost kazalnika (leto 2022)</b>	- 0	
<b>Ciljna vrednost kazalnika (leto 2030)</b>	- Število storitev v dnevnem centru za starejše: 5 - Število udeležencev dnevnega centra za starejše: 20	
<b>Viri podatkov za spremljanje kazalnikov</b>	Občina Renče-Vogrsko, Dom upokojencev Nova Gorica	
<b>Nosilec projekta</b>	Občina Renče-Vogrsko	
<b>Deležniki / partnerji projekta</b>	Dom upokojencev Nova Gorica	
<b>Trajanje projekta</b>	3 leta (2022-2024)	
<b>Predvideni stroški projekta</b>	200.000,00€	
<b>Predvideni viri financiranja projekta</b>	<p style="text-align: center;"><b>Skupaj viri:</b></p> <p>EU sredstva: 80.000,00 €</p> <p>Nacionalna sredstva: 80.000,00 €</p> <p>Lastna sredstva: 40.000,00 €</p>	<p style="text-align: center;"><b>Deleži:</b></p> <p style="text-align: right;">40,0%</p> <p style="text-align: right;">40,0%</p> <p style="text-align: right;">20,0%</p>

<b>Številka projekta</b>	<b>2.4.2.</b>	
<b>Naziv projekta</b>	<b>Medgeneracijsko sodelovanje</b>	
<b>Strateški cilj (SC)</b>	<b>SC 2: Ustvarjati pogoje za kakovostno življenje vseh generacij</b>	
<b>Prednostna usmeritev (PU)</b>	<b>PU 2: Prijazna občina</b>	
<b>Ukrep znotraj prednostne usmeritve (U)</b>	<b>U 2.3: Razvoj mladinske dejavnosti U 2.4: Razvoj storitev za starejše in invalide</b>	
<b>Ostale prednostne usmeritve, na katere se projekt nanaša</b>	<b>PU 3: Podjetna občina</b>	
<b>Ukrepi znotraj ostalih prednostnih usmeritev</b>	<b>Ukrep 3.2.: Razvoj novih tehnologij, novih storitev in kreativnih dejavnosti</b>	
<b>Usklajenost z RRP severne Primorske (Goriške razvojne regije)</b>	<b>Prioriteta 1: Regija za ljudi Ukrep 1.1: Večja socialna vključenost</b>	
<b>Opis projekta</b>	Medgeneracijsko sodelovanje pomeni povezovanje mladih in starejših ter prenos znanj s starejših na mlajše in obratno. Načrtovana so številna medgeneracijska druženja, ki bodo omogočala prenos znanj z mlajših na starejše (uporaba socialnih omrežij in interneta,...) ter s starejših na mlajše (običaji in tradicija).	
<b>Ciljne skupine, ki jih projekt naslavlja</b>	<ul style="list-style-type: none"> <li>- Starejši občani, starejši občani sosednjih občin, invalidi;</li> <li>- Mladi.</li> </ul>	
<b>Cilji projekta</b>	- Spodbujati aktivnosti med generacijami	
<b>Kazalniki za spremljanje projekta</b>	- Število aktivnosti	
<b>Izhodiščna vrednost kazalnika (leto 2022)</b>	- 0	
<b>Ciljna vrednost kazalnika (leto 2030)</b>	- Število aktivnosti: 45	
<b>Viri podatkov za spremljanje kazalnikov</b>	Občina Renče-Vogrsko, Dom upokojencev Nova Gorica	
<b>Nosilec projekta</b>	Občina Renče-Vogrsko	
<b>Deležniki / partnerji projekta</b>	Dom upokojencev Nova Gorica, Društvo mladi Renče-Vogrsko	
<b>Trajanje projekta</b>	9 let (2022-2030)	
<b>Predvideni stroški projekta</b>	200.000,00€	
<b>Predvideni viri financiranja projekta</b>	<p style="text-align: center;"><b>Skupaj viri:</b></p> <p>EU sredstva: 80.000,00 €</p> <p>Nacionalna sredstva: 80.000,00 €</p> <p>Lastna sredstva: 40.000,00 €</p>	<p style="text-align: center;"><b>Deleži:</b></p> <p style="text-align: right;">40,0%</p> <p style="text-align: right;">40,0%</p> <p style="text-align: right;">20,0%</p>

<b>Številka projekta</b>	<b>2.5.1.</b>		
<b>Naziv projekta</b>	<b>Prireditveni in rekreacijski park Lakeness</b>		
<b>Strateški cilj (SC)</b>	<b>SC 2: Ustvarjati pogoje za kakovostno življenje vseh generacij</b>		
<b>Prednostna usmeritev (PU)</b>	<b>PU 2: Prijazna občina</b>		
<b>Ukrep znotraj prednostne usmeritve (U)</b>	<b>U 2.5: Podpora kulturnim in športnim dejavnostim</b>		
<b>Ostale prednostne usmeritve, na katere se projekt nanaša</b>	<b>PU 1: Zelena občina</b>		
<b>Ukrepi znotraj ostalih prednostnih usmeritev</b>	<b>Ukrep 4.6.: Razvoj turistične in podporne infrastrukture</b>		
<b>Usklajenost z RRP severne Primorske (Goriške razvojne regije)</b>	<b>Prioriteta 1: Regija za ljudi Ukrep 1.4.: Pestra ponudba prostočasnih aktivnosti (kultura, šport in druge prostočasne dejavnosti)</b>		
<b>Opis projekta</b>	Projekt se nanaša na ureditev zunanjega športno rekreativnega in družabnega parka Lakeness v Volčji Dragi. Urejena bo vodna proga z umetnim valom za surfanje, športna igrala, zunanja igrišča, kolesarski park ter plezalna stena.		
<b>Ciljne skupine, ki jih projekt naslavlja</b>	<ul style="list-style-type: none"> <li>- Občani;</li> <li>- Obiskovalci;</li> <li>- Turisti.</li> </ul>		
<b>Cilji projekta</b>	- Omogočiti širšo športno ponudbo in druge prostočasne dejavnosti		
<b>Kazalniki za spremljanje projekta</b>	<ul style="list-style-type: none"> <li>- Število novih investicij v športno infrastrukturo</li> <li>-</li> </ul>		
<b>Izhodiščna vrednost kazalnika (leto 2022)</b>	- 0		
<b>Ciljna vrednost kazalnika (leto 2030)</b>	- Število novih investicij v športno infrastrukturo: 1		
<b>Viri podatkov za spremljanje kazalnikov</b>	Občina Renče-Vogrsko		
<b>Nosilec projekta</b>	Občina Renče-Vogrsko		
<b>Deležniki / partnerji projekta</b>	/		
<b>Trajanje projekta</b>	2 leti (2022-2023)		
<b>Predvideni stroški projekta</b>	750.000,00€		
<b>Predvideni viri financiranja projekta</b>	<b>Skupaj viri:</b>	<b>Deleži:</b>	
	EU sredstva:	300.000,00 €	40,0%
	Nacionalna sredstva:	300.000,00 €	40,0%
	Lastna sredstva:	150.000,00 €	20,0%

<b>Številka projekta</b>	<b>2.5.2.</b>																	
<b>Naziv projekta</b>	<b>Vzdrževalna dela znotraj Zadrúžnega doma Vogrsko</b>																	
<b>Strateški cilj (SC)</b>	<b>SC 2: Ustvarjati pogoje za kakovostno življenje vseh generacij</b>																	
<b>Prednostna usmeritev (PU)</b>	<b>PU 2: Prijazna občina</b>																	
<b>Ukrep znotraj prednostne usmeritve (U)</b>	<b>U 2.5.: Podpora kulturnim in športnim dejavnostim</b>																	
<b>Ostale prednostne usmeritve, na katere se projekt nanaša</b>	<b>PU 1: Zelena občina</b>																	
<b>Ukrepi znotraj ostalih prednostnih usmeritev</b>	<b>U 1.4.: Prenova vaških središč</b>																	
<b>Usklajenost z RRP severne Primorske (Goriške razvojne regije)</b>	<b>Prioriteta 1: Regija za ljudi Ukrep 1.4.: Pestra ponudba prostočasnih aktivnosti (kultura, šport in druge prostočasne aktivnosti)</b>																	
<b>Opis projekta</b>	V pritličju se preuredi prostore pihalnega orkestra (prostor 015). Odstranijo se predelne stene, po tleh se predvidi guma, na stropu pa perforiran akustični strop. Predvidi se ukinitve strojnice, na tem delu se predvidijo manjše sanitarije (016), uredi se arhiv (017) ter mini čajna kuhinja (018). Ob stopnišču se predvidi manjša shramba (036). Znotraj gabaritov zadrúžnega doma se v skladu s požarno študijo uredi varne evakuacije iz zgornjih prostorov in sicer nova požarna vrata na vseh vratih, ki mejijo na stopnišče. Zvočno se izolira posamezne stropove zgornjega nadstropja in sicer prostor 018 in 020. Predvidi se nov strop nad stopniščem in podestom. Obstoječe lesene stropove se na teh delih odstrani. Predvidi se beljenje in kitanje vseh prostorov. Ob stopnišču nad shrambo se predvidi podest, kjer lahko otroci počakajo na pouk v godbeniški šoli. Za potrebe večnamenskega prostora se uredijo garderobe (008) in tuši (009) ob obstoječih sanitarijah.																	
<b>Ciljne skupine, ki jih projekt naslavlja</b>	<ul style="list-style-type: none"> <li>- Občani;</li> <li>- Društva;</li> <li>- Mladi;</li> <li>- Obiskovalci.</li> </ul>																	
<b>Cilji projekta</b>	- Omogočiti prostore za izvajanje društvenih in drugih prostočasnih dejavnosti																	
<b>Kazalniki za spremljanje projekta</b>	- Število uporabnikov večnamenske dvorane																	
<b>Izhodiščna vrednost kazalnika (leto 2022)</b>	- 0																	
<b>Ciljna vrednost kazalnika (leto 2030)</b>	- Število uporabnikov večnamenske dvorane: 200																	
<b>Viri podatkov za spremljanje kazalnikov</b>	Krajevna skupnost Vogrsko																	
<b>Nosilec projekta</b>	Občina Renče-Vogrsko																	
<b>Deležniki / partnerji projekta</b>	Krajevna skupnost Vogrsko																	
<b>Trajanje projekta</b>	2 leti (2022-2023)																	
<b>Predvideni stroški projekta</b>	80.000,00€																	
<b>Predvideni viri financiranja projekta</b>	<table style="width: 100%; border-collapse: collapse;"> <tr> <td colspan="2" style="text-align: center;"><b>Skupaj viri:</b></td> </tr> <tr> <td>EU sredstva:</td> <td style="text-align: right;">32.000,00 €</td> </tr> <tr> <td>Nacionalna sredstva:</td> <td style="text-align: right;">32.000,00 €</td> </tr> <tr> <td>Lastna sredstva:</td> <td style="text-align: right;">16.000,00 €</td> </tr> </table>	<b>Skupaj viri:</b>		EU sredstva:	32.000,00 €	Nacionalna sredstva:	32.000,00 €	Lastna sredstva:	16.000,00 €	<table style="width: 100%; border-collapse: collapse;"> <tr> <td colspan="2" style="text-align: center;"><b>Deleži:</b></td> </tr> <tr> <td style="width: 50%;"></td> <td style="text-align: right;">40,0%</td> </tr> <tr> <td style="width: 50%;"></td> <td style="text-align: right;">40,0%</td> </tr> <tr> <td style="width: 50%;"></td> <td style="text-align: right;">20,0%</td> </tr> </table>	<b>Deleži:</b>			40,0%		40,0%		20,0%
<b>Skupaj viri:</b>																		
EU sredstva:	32.000,00 €																	
Nacionalna sredstva:	32.000,00 €																	
Lastna sredstva:	16.000,00 €																	
<b>Deleži:</b>																		
	40,0%																	
	40,0%																	
	20,0%																	



<b>Številka projekta</b>	<b>2.5.3.</b>	
<b>Naziv projekta</b>	<b>Evropska prestolnica kulture Nova Gorica / Gorizia 2025</b>	
<b>Strateški cilj (SC)</b>	<b>SC 2: Ustvarjati pogoje za kakovostno življenje vseh generacij</b>	
<b>Prednostna usmeritev (PU)</b>	<b>PU 2: Prijazna občina</b>	
<b>Ukrep znotraj prednostne usmeritve (U)</b>	<b>U 2.5: Podpora kulturnim in športnim dejavnostim</b>	
<b>Ostale prednostne usmeritve, na katere se projekt nanaša</b>	<b>PU 1: Zelena občina</b>	
<b>Ukrepi znotraj ostalih prednostnih usmeritev</b>	<b>Ukrep 4.7: Razvoj zelenih turističnih produktov</b>	
<b>Usklajenost z RRP severne Primorske (Goriške razvojne regije)</b>	<b>Prioriteta 1: Regija za ljudi Ukrep 1.4.: Pestra ponudba pristočasnih aktivnosti (kultura, šport in druge pristočasne aktivnosti)</b>	
<b>Opis projekta</b>	V okviru EPK 2025 se predvidevajo številne kulturne aktivnosti na ravni občine. Predvideva se predstavitev najstarejšega Pihalnega orkestra Vogrsko, predstavitev tradicije zidarstva v Renčah – goletarji, predstavitev Aleksandrink v Renčah in del Zorana Mušiča v Bukovici.	
<b>Ciljne skupine, ki jih projekt naslavlja</b>	<ul style="list-style-type: none"> <li>- Občani;</li> <li>- Obiskovalci;</li> <li>- Turisti.</li> </ul>	
<b>Cilji projekta</b>	- Predstaviti edinstveno kulturno dediščino občine	
<b>Kazalniki za spremljanje projekta</b>	- Število dogodkov	
<b>Izhodiščna vrednost kazalnika (leto 2022)</b>	- 0	
<b>Ciljna vrednost kazalnika (leto 2030)</b>	- Število dogodkov: 4	
<b>Viri podatkov za spremljanje kazalnikov</b>	Občina Renče-Vogrsko	
<b>Nosilec projekta</b>	Občina Renče-Vogrsko	
<b>Deležniki / partnerji projekta</b>	Vse tri krajevne skupnosti	
<b>Trajanje projekta</b>	5 let (2022-2026)	
<b>Predvideni stroški projekta</b>	80.000,00€	
<b>Predvideni viri financiranja projekta</b>	<p style="text-align: center;"><b>Skupaj viri:</b></p> <p>EU sredstva: 32.000,00 €</p> <p>Nacionalna sredstva: 32.000,00 €</p> <p>Lastna sredstva: 16.000,00 €</p>	<p style="text-align: center;"><b>Deleži:</b></p> <p style="text-align: right;">40,0%</p> <p style="text-align: right;">40,0%</p> <p style="text-align: right;">20,0%</p>

<b>Številka projekta</b>	<b>2.5.4.</b>	
<b>Naziv projekta</b>	<b>Društvene aktivnosti ob reki Vipavi</b>	
<b>Strateški cilj (SC)</b>	<b>SC 2: Ustvarjati pogoje za kakovostno življenje vseh generacij</b>	
<b>Prednostna usmeritev (PU)</b>	<b>PU 2: Prijazna občina</b>	
<b>Ukrep znotraj prednostne usmeritve (U)</b>	<b>U 2.5.: Podpora kulturnim in športnim dejavnostim</b>	
<b>Ostale prednostne usmeritve, na katere se projekt nanaša</b>	<b>PU 1: Zelena občina</b>	
<b>Ukrepi znotraj ostalih prednostnih usmeritev</b>	<b>Ukrep 4.7.: Razvoj zelenih turističnih produktov</b>	
<b>Usklajenost z RRP severne Primorske (Goriške razvojne regije)</b>	<b>Prioriteta 1: Regija za ljudi Ukrep 1.4.: Pestra ponudba prostočasnih aktivnosti (kultura, šport in druge prostočasne aktivnosti)</b>	
<b>Opis projekta</b>	Projekt se naslavlja na aktivnosti društev, ki bodo organizirala številne prostočasne dogodke ob reki Vipavi in s tem spodbudila druženje občanov ter posledično vplivala na večji turistični obisk (avtentične aktivnosti).	
<b>Ciljne skupine, ki jih projekt naslavlja</b>	<ul style="list-style-type: none"> <li>- Občani;</li> <li>- Obiskovalci;</li> <li>- Turisti.</li> </ul>	
<b>Cilji projekta</b>	- Spodbuditi druženje občanov	
<b>Kazalniki za spremljanje projekta</b>	- Število dogodkov	
<b>Izhodiščna vrednost kazalnika (leto 2022)</b>	- 0	
<b>Ciljna vrednost kazalnika (leto 2030)</b>	- Število dogodkov: 54	
<b>Viri podatkov za spremljanje kazalnikov</b>	Občina Renče-Vogrsko v sodelovanju z društvi	
<b>Nosilec projekta</b>	Občina Renče-Vogrsko	
<b>Deležniki / partnerji projekta</b>	Društva v Občini Renče-Vogrsko	
<b>Trajanje projekta</b>	9 let (2022-2030)	
<b>Predvideni stroški projekta</b>	450.000 €	
<b>Predvideni viri financiranja projekta</b>	<p style="text-align: center;"><b>Skupaj viri:</b></p> <p>EU sredstva: 360.000,00 €</p> <p>Nacionalna sredstva: 45.000,00 €</p> <p>Lastna sredstva: 45.000,00 €</p>	<p style="text-align: center;"><b>Deleži:</b></p> <p style="text-align: right;">80,0%</p> <p style="text-align: right;">10,0%</p> <p style="text-align: right;">10,0%</p>

<b>Številka projekta</b>	<b>2.5.5.</b>	
<b>Naziv projekta</b>	<b>Dozidava telovadnice v Renčah pri OŠ Lucijana Bratkoviča Bratuša Renče</b>	
<b>Strateški cilj (SC)</b>	<b>SC 2: Ustvarjati pogoje za kakovostno življenje vseh generacij</b>	
<b>Prednostna usmeritev (PU)</b>	<b>PU 2: Prijazna občina</b>	
<b>Ukrep znotraj prednostne usmeritve (U)</b>	<b>U 2.5: Podpora kulturnim in športnim dejavnostim</b>	
<b>Ostale prednostne usmeritve, na katere se projekt nanaša</b>	<b>PU 1: Zelena občina</b>	
<b>Ukrepi znotraj ostalih prednostnih usmeritev</b>	<b>U 1.4.: Prenova vaških središč</b>	
<b>Usklajenost z RRP severne Primorske (Goriške razvojne regije)</b>	<b>Prioriteta 1: Regija za ljudi Ukrep 1.4.: Pestra ponudba prostočasnih aktivnosti (kultura, šport in druge prostočasne aktivnosti)</b>	
<b>Opis projekta</b>	Dozidava telovadnice k obstoječi telovadnici za gimnastične potrebe. Uredi se tudi dodaten prostor za pisarno športnega društva ter pisarno ob kotalkališču. Predvidi se skupni nadstrešek, ki skupaj poveže vhod v kotalkališče ter izhod iz telovadnice. Pod nadstreškom so predvidene še klančine in parkirna mesta za kolesa. Zaradi višinske razlike telovadnice in kotalkališča so predvideni dve klančini za invalide.	
<b>Ciljne skupine, ki jih projekt naslavlja</b>	<ul style="list-style-type: none"> <li>- Športna društva;</li> <li>- Mladi;</li> <li>- Obiskovalci - športniki in drugi občani, ki si želijo športnega udejstvovanja.</li> </ul>	
<b>Cilji projekta</b>	- Omogočiti prostore za izvajanje športnih dejavnosti	
<b>Kazalniki za spremljanje projekta</b>	- Število uporabnikov telovadnice	
<b>Izhodiščna vrednost kazalnika (leto 2022)</b>	- 0	
<b>Ciljna vrednost kazalnika (leto 2030)</b>	- Število uporabnikov telovadnice: 500	
<b>Viri podatkov za spremljanje kazalnikov</b>	Športno društvo Partizan Renče	
<b>Nosilec projekta</b>	Občina Renče-Vogrsko	
<b>Deležniki / partnerji projekta</b>	Športno društvo Partizan Renče	
<b>Trajanje projekta</b>	3 leta (2023-2025)	
<b>Predvideni stroški projekta</b>	500.000,00€	
<b>Predvideni viri financiranja projekta</b>	<b>Skupaj viri:</b> EU sredstva: 32.000,00 € Nacionalna sredstva: 32.000,00 € Lastna sredstva: 16.000,00 €	<b>Deleži:</b> 40,0% 40,0% 20,0%

<b>Številka projekta</b>	<b>2.5.6.</b>	
<b>Naziv projekta</b>	<b>Dozidava večnamenske dvorane ob Zadružnem domu Vogrsko in zunanjih igrišč</b>	
<b>Strateški cilj (SC)</b>	<b>SC 2: Ustvarjati pogoje za kakovostno življenje vseh generacij</b>	
<b>Prednostna usmeritev (PU)</b>	<b>PU 2: Prijazna občina</b>	
<b>Ukrep znotraj prednostne usmeritve (U)</b>	<b>U 2.5: Podpora kulturnim in športnim dejavnostim</b>	
<b>Ostale prednostne usmeritve, na katere se projekt nanaša</b>	<b>PU 4: Povezana občina</b>	
<b>Ukrepi znotraj ostalih prednostnih usmeritev</b>	<b>Ukrep 4.6.: Razvoj turistične in podporne infrastrukture</b>	
<b>Usklajenost z RRP severne Primorske (Goriške razvojne regije)</b>	<b>Prioriteta 1: Regija za ljudi Ukrep 1.4.: Pestra ponudba prostočasnih aktivnosti (kultura, šport in druge prostočasne dejavnosti)</b>	
<b>Opis projekta</b>	Dozidava večnamenske dvorane in zunanjih igrišč na Vogrskem pri zadružnem domu na parceli 1400 k.o. Vogrsko velikosti 35,0 x 29,6 m = 1036 m <sup>2</sup> . Predvidena je telovadnica s slačilnicami, sanitarijami in tribunami.	
<b>Ciljne skupine, ki jih projekt naslavlja</b>	<ul style="list-style-type: none"> <li>- Občani;</li> <li>- Obiskovalci;</li> <li>- Turisti, ki si želijo športnih in drugih prostočasnih dejavnosti v športni dvorani.</li> </ul>	
<b>Cilji projekta</b>	- Omogočiti prostore za izvajanje društvenih in drugih prostočasnih dejavnosti	
<b>Kazalniki za spremljanje projekta</b>	<ul style="list-style-type: none"> <li>- Število storitev v dnevnem centru za starejše</li> <li>- Število udeležencev dnevnega centra za starejše</li> </ul>	
<b>Izhodiščna vrednost kazalnika (leto 2022)</b>	- 0	
<b>Ciljna vrednost kazalnika (leto 2030)</b>	- Število uporabnikov večnamenske dvorane: 200	
<b>Viri podatkov za spremljanje kazalnikov</b>	Krajevna skupnost Vogrsko	
<b>Nosilec projekta</b>	Občina Renče-Vogrsko	
<b>Deležniki / partnerji projekta</b>	Krajevna skupnost Vogrsko	
<b>Trajanje projekta</b>	30 mesecev (2024-2026)	
<b>Predvideni stroški projekta</b>	1.000.000,00€	
<b>Predvideni viri financiranja projekta</b>	<p style="text-align: center;"><b>Skupaj viri:</b></p> <p>EU sredstva: 300.000,00 €</p> <p>Nacionalna sredstva: 500.000,00 €</p> <p>Lastna sredstva: 200.000,00 €</p>	<p style="text-align: center;"><b>Deleži:</b></p> <p style="text-align: right;">30,0%</p> <p style="text-align: right;">50,0%</p> <p style="text-align: right;">20,0%</p>

<b>Številka projekta</b>	<b>2.5.7.</b>	
<b>Naziv projekta</b>	<b>Širitev Športnega parka v Renčah</b>	
<b>Strateški cilj (SC)</b>	<b>SC 2: Ustvarjati pogoje za kakovostno življenje vseh generacij</b>	
<b>Prednostna usmeritev (PU)</b>	<b>PU 2: Prijazna občina</b>	
<b>Ukrep znotraj prednostne usmeritve (U)</b>	<b>U 2.5: Podpora kulturnim in športnim dejavnostim</b>	
<b>Ostale prednostne usmeritve, na katere se projekt nanaša</b>	<b>PU 4: Povezana občina</b>	
<b>Ukrepi znotraj ostalih prednostnih usmeritev</b>	<b>Ukrep 4.6.: Razvoj turistične in podporne infrastrukture</b>	
<b>Usklajenost z RRP severne Primorske (Goriške razvojne regije)</b>	<b>Prioriteta 1: Regija za ljudi Ukrep 1.4.: Pestra ponudba prostočasnih aktivnosti (kultura, šport in druge prostočasne dejavnosti)</b>	
<b>Opis projekta</b>	Širitev Športnega parka v Renčah (dodatno nogometno igrišče, malo nogometno igrišče, atletska steza, igrišče za košarko in roket, igrišči za tenis in odbojko na mivki, bazen, obnova balinišča).	
<b>Ciljne skupine, ki jih projekt naslavlja</b>	<ul style="list-style-type: none"> <li>- Občani;</li> <li>- Obiskovalci;</li> <li>- Turisti, ki si želijo športnih in drugih prostočasnih dejavnosti v športni dvorani.</li> </ul>	
<b>Cilji projekta</b>	<ul style="list-style-type: none"> <li>- Omogočiti prostore za izvajanje športnih dejavnosti</li> </ul>	
<b>Kazalniki za spremljanje projekta</b>	<ul style="list-style-type: none"> <li>- Število novih enot športne infrastrukture za različne športne discipline</li> </ul>	
<b>Izhodiščna vrednost kazalnika (leto 2022)</b>	<ul style="list-style-type: none"> <li>- 0</li> </ul>	
<b>Ciljna vrednost kazalnika (leto 2030)</b>	<ul style="list-style-type: none"> <li>- 9 (odvisno od dogovora na Sosvetu za šport)</li> </ul>	
<b>Viri podatkov za spremljanje kazalnikov</b>	Krajevna skupnost Renče	
<b>Nosilec projekta</b>	Občina Renče-Vogrsko	
<b>Deležniki / partnerji projekta</b>	Krajevna skupnost Renče Občina Renče-Vogrsko OŠ Lucijana Bratkoviča Bratuša Renče	
<b>Trajanje projekta</b>	2023-2030 (fazno)	
<b>Predvideni stroški projekta</b>	150.000 € - 1.500.000 € (odvisno od dogovora na Sosvetu za šport)	
<b>Predvideni viri financiranja projekta</b>	<b>Skupaj viri:</b>	<b>Deleži:</b>
	EU sredstva: Nacionalna sredstva: Lastna sredstva:	<b>20 %</b> <b>50 % (Fundacija za šport)</b> <b>30 %</b>

<b>Številka projekta</b>	<b>2.5.8.</b>	
<b>Naziv projekta</b>	<b>Mednarodno prvenstvo v škuljanju</b>	
<b>Strateški cilj (SC)</b>	<b>SC 2: Ustvarjati pogoje za kakovostno življenje vseh generacij</b>	
<b>Prednostna usmeritev (PU)</b>	<b>PU 2: Prijazna občina</b>	
<b>Ukrep znotraj prednostne usmeritve (U)</b>	<b>U 2.5: Podpora kulturnim in športnim dejavnostim</b>	
<b>Ostale prednostne usmeritve, na katere se projekt nanaša</b>	<b>PU 4: Povezana občina</b>	
<b>Ukrepi znotraj ostalih prednostnih usmeritev</b>	<b>Ukrep 4.7: Razvoj zelenih turističnih produktov</b>	
<b>Usklajenost z RRP severne Primorske (Goriške razvojne regije)</b>	<b>Prioriteta 1: Regija za ljudi Ukrep 1.4.: Pestra ponudba priložnosti (kultura, šport in druge priložnosti)</b>	
<b>Opis projekta</b>	Škuljanje je stara družabna in športna igra, v preteklosti je to bila pastirska igra in predhodnica balinanja. Škulja je lahko kamen, pobran iz narave, za boljši met nekoliko obdelan. V Renčah se je ohranila tradicija igre s polovico zidaka, kot posledica razvitega opekarstva, kot je še danes. Škuljanje je v zadnjih letih močno pridobilo na prepoznavnosti, igra se širi preko meja občine, tudi na Hrvaško. Zaradi navedenega je namen organizirati mednarodno prvenstvo v škuljanju, saj tovrstna tekmovanja prispevajo k ohranjanju kulturne dediščine, identitete in prepoznavnosti občine. Je pomemben dejavnik razvoja turizma in sestavni del družabnih prireditev.	
<b>Ciljne skupine, ki jih projekt naslavlja</b>	<ul style="list-style-type: none"> <li>- Občani;</li> <li>- Obiskovalci;</li> <li>- Turisti – domači in tuji.</li> </ul>	
<b>Cilji projekta</b>	<ul style="list-style-type: none"> <li>- Spodbujati kulturno dediščino</li> </ul>	
<b>Kazalniki za spremljanje projekta</b>	<ul style="list-style-type: none"> <li>- Število udeležencev tradicionalnega mednarodnega dogodka</li> </ul>	
<b>Izhodiščna vrednost kazalnika (leto 2022)</b>	<ul style="list-style-type: none"> <li>- 0</li> </ul>	
<b>Ciljna vrednost kazalnika (leto 2030)</b>	<ul style="list-style-type: none"> <li>- Število udeležencev tradicionalnega mednarodnega dogodka - tekmovalci: 420</li> </ul>	
<b>Viri podatkov za spremljanje kazalnikov</b>	Občina Renče-Vogrsko	
<b>Nosilec projekta</b>	Občina Renče-Vogrsko	
<b>Deležniki / partnerji projekta</b>	Športno društvo Škulja Vogrsko	
<b>Trajanje projekta</b>	7 let (2024-2030)	
<b>Predvideni stroški projekta</b>	250.000 €	
<b>Predvideni viri financiranja projekta</b>	<p style="text-align: center;"><b>Skupaj viri:</b></p> <p>EU sredstva: 175.000,00 €</p> <p>Nacionalna sredstva: 25.000,00 €</p> <p>Lastna sredstva: 50.000,00 €</p>	<p style="text-align: center;"><b>Deleži:</b></p> <p>70,0%</p> <p>10,0%</p> <p>20,0%</p>

<b>Številka projekta</b>	<b>2.5.9.</b>	
<b>Naziv projekta</b>	<b>Kulturna arena Vogrsko</b>	
<b>Strateški cilj (SC)</b>	<b>SC 3: Ustvarjati pogoje za kakovostno življenje vseh generacij</b>	
<b>Prednostna usmeritev (PU)</b>	<b>PU 2: Prijazna občina</b>	
<b>Ukrep znotraj prednostne usmeritve (U)</b>	<b>U 2.5.: Podpora kulturnim in športnim dejavnostim</b>	
<b>Ostale prednostne usmeritve, na katere se projekt nanaša</b>	<b>PU 1: Zelena občina</b>	
<b>Ukrepi znotraj ostalih prednostnih usmeritev</b>	<b>Ukrep 4.7.: Razvoj zelenih turističnih produktov</b>	
<b>Usklajenost z RRP severne Primorske (Goriške razvojne regije)</b>	<b>Prioriteta 1: Regija za ljudi Ukrep 1.4.: Pestra ponudba prostočasnih aktivnosti (kultura, šport in druge prostočasne aktivnosti)</b>	
<b>Opis projekta</b>	Kulturna arena Vogrsko predstavlja prireditveni prostor, organiziran na terasah naravnega okolja na Vogrskem. Obiskovalce bo popeljala v čas rimskega obdobja s krožnim prizoriščem na prostem, kjer bodo potekali raznoliki kulturni dogodki.	
<b>Ciljne skupine, ki jih projekt naslavlja</b>	<ul style="list-style-type: none"> <li>- Občani;</li> <li>- Obiskovalci;</li> <li>- Turisti – domači in tuji.</li> </ul>	
<b>Cilji projekta</b>	- Spodbujati kulturno dediščino	
<b>Kazalniki za spremljanje projekta</b>	- Število udeležencev	
<b>Izhodiščna vrednost kazalnika (leto 2022)</b>	- 0	
<b>Ciljna vrednost kazalnika (leto 2030)</b>	- Število udeležencev: 2.400	
<b>Viri podatkov za spremljanje kazalnikov</b>	Občina Renče-Vogrsko	
<b>Nosilec projekta</b>	Občina Renče-Vogrsko	
<b>Deležniki / partnerji projekta</b>	KS Vogrsko	
<b>Trajanje projekta</b>	4 leta (2027-2030)	
<b>Predvideni stroški projekta</b>	350.000 €	
<b>Predvideni viri financiranja projekta</b>	<p style="text-align: center;"><b>Skupaj viri:</b></p> <p>EU sredstva: 245.000,00 €</p> <p>Nacionalna sredstva: 35.000,00 €</p> <p>Lastna sredstva: 70.000,00 €</p>	<p style="text-align: center;"><b>Deleži:</b></p> <p style="text-align: right;">70,0%</p> <p style="text-align: right;">10,0%</p> <p style="text-align: right;">20,0%</p>

<b>Številka projekta</b>	<b>2.6.1.</b>		
<b>Naziv projekta</b>	<b>Razširitev gasilskega doma PGD Renče-Vogrsko</b>		
<b>Strateški cilj (SC)</b>	SC 2: Ustvarjati pogoje za kakovostno življenje vseh generacij		
<b>Prednostna usmeritev (PU)</b>	PU 2: Prijazna občina		
<b>Ukrep znotraj prednostne usmeritve (U)</b>	U 2.6: Zagotavljanje splošne varnosti za občane		
<b>Ostale prednostne usmeritve, na katere se projekt nanaša</b>	PU 3: Podjetna občina		
<b>Ukrepi znotraj ostalih prednostnih usmeritev</b>	Ukrep 3.2: Razvoj novih tehnologij, novih storitev in kreativnih dejavnosti		
<b>Usklajenost z RRP severne Primorske (Goriške razvojne regije)</b>	Razvojna prioriteta 1: Regija za ljudi Ukrep 1.5: Večja dostopnost storitev splošnega pomena		
<b>Opis projekta</b>	Projekt predvideva razširitev gasilskega doma PGD Renče-Vogrsko.		
<b>Ciljne skupine, ki jih projekt naslavlja</b>	- Občani;		
<b>Cilji projekta</b>	- Omogočiti varnost občanov		
<b>Kazalniki za spremljanje projekta</b>	- Število investicij		
<b>Izhodiščna vrednost kazalnika (leto 2022)</b>	- 0		
<b>Ciljna vrednost kazalnika (leto 2030)</b>	- Število investicij: 1		
<b>Viri podatkov za spremljanje kazalnikov</b>	Občina Renče-Vogrsko		
<b>Nosilec projekta</b>	Občina Renče-Vogrsko		
<b>Deležniki / partnerji projekta</b>	PGD Renče-Vogrsko		
<b>Trajanje projekta</b>	6 let (2025-2030)		
<b>Predvideni stroški projekta</b>	150.000 €		
<b>Predvideni viri financiranja projekta</b>	<b>Skupaj viri:</b> EU sredstva: 120.000,00 € Nacionalna sredstva: 15.000,00 € Lastna sredstva: 15.000,00 €		<b>Deleži:</b> 80,0% 10,0% 10,0%



<b>Številka projekta</b>	<b>2.6.2.</b>	
<b>Naziv projekta</b>	<b>Center za zaščito in varovanje</b>	
<b>Strateški cilj (SC)</b>	<b>SC 6: Ustvarjati pogoje za kakovostno življenje vseh generacij</b>	
<b>Prednostna usmeritev (PU)</b>	<b>PU 2: Prijazna občina</b>	
<b>Ukrep znotraj prednostne usmeritve (U)</b>	<b>U 2.6: Zagotavljanje splošne varnosti za občane</b>	
<b>Ostale prednostne usmeritve, na katere se projekt nanaša</b>	<b>PU 3: Podjetna občina</b>	
<b>Ukrepi znotraj ostalih prednostnih usmeritev</b>	<b>Ukrep 3.2: Razvoj novih tehnologij, novih storitev in kreativnih dejavnosti</b>	
<b>Usklajenost z RRP severne Primorske (Goriške razvojne regije)</b>	<b>Razvojna prioriteta 1: Regija za ljudi Ukrep 1.5: Večja dostopnost storitev splošnega pomena</b>	
<b>Opis projekta</b>	Projekt predvideva oblikovanje Centra za zaščito in varovanje, katerega naloga bo zagotavljanje poplavne in požarne varnosti občanov.	
<b>Ciljne skupine, ki jih projekt naslavlja</b>	- Občani;	
<b>Cilji projekta</b>	- Omogočiti varnost občanov	
<b>Kazalniki za spremljanje projekta</b>	- Število investicij	
<b>Izhodiščna vrednost kazalnika (leto 2022)</b>	- 0	
<b>Ciljna vrednost kazalnika (leto 2030)</b>	- Število investicij: 1	
<b>Viri podatkov za spremljanje kazalnikov</b>	Občina Renče-Vogrsko	
<b>Nosilec projekta</b>	Občina Renče-Vogrsko	
<b>Deležniki / partnerji projekta</b>	PGD Renče-Vogrsko	
<b>Trajanje projekta</b>	4 leta (2027-2030)	
<b>Predvideni stroški projekta</b>	80.000 €	
<b>Predvideni viri financiranja projekta</b>	<p style="text-align: center;"><b>Skupaj viri:</b></p> <p>EU sredstva: 64.000,00 €  Nacionalna sredstva: 8.000,00 €  Lastna sredstva: 8.000,00 €</p>	<p style="text-align: center;"><b>Deleži:</b></p> <p>80,0%  10,0%  10,0%</p>

<b>Številka projekta</b>	<b>2.7.1.</b>	
<b>Naziv projekta</b>	<b>Digitalizacije javne uprave</b>	
<b>Strateški cilj (SC)</b>	<b>SC 2: Ustvarjati pogoje za kakovostno življenje vseh generacij</b>	
<b>Prednostna usmeritev (PU)</b>	<b>PU 2: Prijazna občina</b>	
<b>Ukrep znotraj prednostne usmeritve (U)</b>	<b>U 2.7: Digitalizacija javnih storitev</b>	
<b>Ostale prednostne usmeritve, na katere se projekt nanaša</b>	<b>PU 3: Podjetna občina</b>	
<b>Ukrepi znotraj ostalih prednostnih usmeritev</b>	<b>Ukrep 3.1.: Nadaljnji razvoj in funkcionalnost poslovne infrastrukture</b>	
<b>Usklajenost z RRP severne Primorske (Goriške razvojne regije)</b>	<b>Prioriteta 4: Bolj povezana regija Ukrep 4.2: Izboljšanje cestne, železniške ter komunikacijske infrastrukture</b>	
<b>Opis projekta</b>	<p>Javna uprava mora nenehno iskati priložnosti za izboljšanje produktivnosti, učinkovitosti procesov, povečanje sodelovanja in izvedbe inovacij. V zvezi s tem digitalizacija predstavlja pomembno priložnost za temeljito transformacijo javne uprave, saj omogoča spremembe v odnosih do občanov, ki jih spodbujajo masovni podatki, računalništvo v oblaku, tehnologija veriženja blokov in drugi z IKT povezani vplivi administrativnega razvoja. Uspešnost slovenske digitalizacije v evropskem in svetovnem merilu je komajda povprečna. Posledično je namen projekta razviti model digitalne transformacije. Model bo temeljil na omejitvah sedanjega modela javnega upravljanja in izvajanja občinskih javnih storitev, ob upoštevanju mednarodno priznanih metodoloških okvirov, ki bodo znatno posodobljeni v skladu s potrebami upravljanja v digitalni dobi.</p>	
<b>Ciljne skupine, ki jih projekt naslavlja</b>	- Občani;	
<b>Cilji projekta</b>	- Digitalizirati upravne postopke javne uprave na ravni občine	
<b>Kazalniki za spremljanje projekta</b>	- Delež prebivalcev, ki dostopajo do digitaliziranih storitev javne občinske uprave	
<b>Izhodiščna vrednost kazalnika (leto 2022)</b>	- 0 %	
<b>Ciljna vrednost kazalnika (leto 2030)</b>	- Delež prebivalcev, ki dostopajo do optične povezave: 100 %	
<b>Viri podatkov za spremljanje kazalnikov</b>	Občina Renče-Vogrsko	
<b>Nosilec projekta</b>	Občina Renče-Vogrsko	
<b>Deležniki / partnerji projekta</b>	/	
<b>Trajanje projekta</b>	9 let (2022-2030)	
<b>Predvideni stroški projekta</b>	500.000 €	
<b>Predvideni viri financiranja projekta</b>	<p style="text-align: center;"><b>Skupaj viri:</b></p> <p>EU sredstva: 350.000,00 €</p> <p>Nacionalna sredstva: 50.000,00 €</p> <p>Lastna sredstva: 100.000,00 €</p>	<p style="text-align: center;"><b>Deleži:</b></p> <p>70,0%</p> <p>10,0%</p> <p>20,0%</p>

<b>Številka projekta</b>	<b>3.1.1.</b>	
<b>Naziv projekta</b>	<b>Ureditev obrtno poslovne cone Renče</b>	
<b>Strateški cilj (SC)</b>	<b>SC 3: Urediti degradirana območja</b>	
<b>Prednostna usmeritev (PU)</b>	<b>PU 3: Podjetna občina</b>	
<b>Ukrep znotraj prednostne usmeritve (U)</b>	<b>U 3.1: Nadaljnji razvoj in funkcionalnost poslovne infrastrukture</b>	
<b>Ostale prednostne usmeritve, na katere se projekt nanaša</b>	<b>PU 1: Zelena občina</b>	
<b>Ukrepi znotraj ostalih prednostnih usmeritev</b>	<b>Ukrep 1.2.: Urejanje komunalne infrastrukture</b>	
<b>Usklajenost z RRP severne Primorske (Goriške razvojne regije)</b>	<b>Prioriteta 2: Bolj pametna regija Ukrep 2.1.: Infrastruktura in podporno okolje za povečanje konkurenčnosti gospodarstva v regiji</b>	
<b>Opis projekta</b>	Ureditev komunalne infrastrukture v novi obrtno poslovni coni v Renčah.	
<b>Ciljne skupine, ki jih projekt naslavlja</b>	- Podjetja in drugi poslovni subjekti iz občine, regije in Italije	
<b>Cilji projekta</b>	- Urediti ustrezno podporno okolje za povečanje konkurenčnosti gospodarstva	
<b>Kazalniki za spremljanje projekta</b>	- Število novih podjetij, delujočih v obrtno poslovni coni s poudarkom na visokih tehnologijah	
<b>Izhodiščna vrednost kazalnika (leto 2022)</b>	- 0	
<b>Ciljna vrednost kazalnika (leto 2030)</b>	- Število novih podjetij, delujočih v obrtno poslovni coni s poudarkom na visokih tehnologijah: 5	
<b>Viri podatkov za spremljanje kazalnikov</b>	Gospodarska zbornica Slovenije, Območna zbornica za Severno Primorsko	
<b>Nosilec projekta</b>	Občina Renče-Vogrsko	
<b>Deležniki / partnerji projekta</b>	/	
<b>Trajanje projekta</b>	2 leti (2023-2024)	
<b>Predvideni stroški projekta</b>	30.000,00€	
<b>Predvideni viri financiranja projekta</b>	<p style="text-align: center;"><b>Skupaj viri<sup>2</sup>:</b></p> <p>EU sredstva - NOO: 25.000,00 €</p> <p>Nacionalna sredstva: 0,00 €</p> <p>Lastna sredstva: 5.000,00 €</p>	<p style="text-align: center;"><b>Deleži:</b></p> <p style="text-align: right;">83,3%</p> <p style="text-align: right;">0,0%</p> <p style="text-align: right;">16,7%</p>

<sup>2</sup> DDV ni upravičen strošek, zato ga krije Občina Renče-Vogrsko iz lastnih proračunskih sredstev.

<b>Številka projekta</b>	<b>3.1.2.</b>	
<b>Naziv projekta</b>	<b>Opredelitev in vris degradiranih območij</b>	
<b>Strateški cilj (SC)</b>	<b>SC 3: Urediti degradirana območja</b>	
<b>Prednostna usmeritev (PU)</b>	<b>PU 3: Podjetna občina</b>	
<b>Ukrep znotraj prednostne usmeritve (U)</b>	<b>U 3.1: Nadaljnji razvoj in funkcionalnost poslovne infrastrukture</b>	
<b>Ostale prednostne usmeritve, na katere se projekt nanaša</b>	<b>PU 1: Zelena občina</b>	
<b>Ukrepi znotraj ostalih prednostnih usmeritev</b>	<b>Ukrep 1.2: Urejanje komunalne infrastrukture</b>	
<b>Usklajenost z RRP severne Primorske (Goriške razvojne regije)</b>	<b>Prioriteta 2: Bolj pametna regija</b> <b>Ukrep 2.1: Ukrep infrastruktura in podporno okolje za povečanje konkurenčnosti</b>	
<b>Opis projekta</b>	Opredelitev degradiranih območij zaradi opuščenih industrijskih dejavnosti in vris le-teh v karto degradiranih območij.	
<b>Ciljne skupine, ki jih projekt naslavlja</b>	<ul style="list-style-type: none"> <li>- Lokalna skupnost</li> <li>- Potencialni podjetniki</li> <li>- Podjetniki</li> <li>- Prebivalci</li> </ul>	
<b>Cilji projekta</b>	- Dvigniti konkurenčnost degradiranih območij	
<b>Kazalniki za spremljanje projekta</b>	- Skupna površina degradiranih območij (ha)	
<b>Izhodiščna vrednost kazalnika (leto 2022)</b>	- 0	
<b>Ciljna vrednost kazalnika (leto 2030)</b>	- Skupna površina degradiranih območij v Občini Renče-Vogrsko:	
<b>Viri podatkov za spremljanje kazalnikov</b>	Občina Renče-Vogrsko	
<b>Nosilec projekta</b>	Občina Renče-Vogrsko	
<b>Deležniki / partnerji projekta</b>	Podjetja v degradiranih območjih	
<b>Trajanje projekta</b>	6 let (2022-2027)	
<b>Predvideni stroški projekta</b>	150.000,00€	
<b>Predvideni viri financiranja projekta</b>	<p style="text-align: center;"><b>Skupaj viri:</b></p> <p>EU sredstva: 0,00 €</p> <p>Nacionalna sredstva: 0,00 €</p> <p>Lastna sredstva: 150.000,00 €</p>	<p style="text-align: center;"><b>Deleži:</b></p> <p style="text-align: right;">0,0%</p> <p style="text-align: right;">0,0%</p> <p style="text-align: right;">100,0%</p>

<b>Številka projekta</b>	<b>3.1.3.</b>	
<b>Naziv projekta</b>	<b>Ureditev infrastrukture v Industrijski coni Vogrsko</b>	
<b>Strateški cilj (SC)</b>	<b>SC 3: Urediti degradirana območja</b>	
<b>Prednostna usmeritev (PU)</b>	<b>PU 3: Podjetna občina</b>	
<b>Ukrep znotraj prednostne usmeritve (U)</b>	<b>U 3.1: Nadaljnji razvoj in funkcionalnost poslovne infrastrukture</b>	
<b>Ostale prednostne usmeritve, na katere se projekt nanaša</b>	<b>PU 1: Zelena občina</b>	
<b>Ukrepi znotraj ostalih prednostnih usmeritev</b>	<b>Ukrep 1.2: Urejanje komunalne infrastrukture</b>	
<b>Usklajenost z RRP severne Primorske (Goriške razvojne regije)</b>	<b>Prioriteta 2: Bolj pametna regija Ukrep 2.1: Infrastruktura in podporno okolje za povečanje konkurenčnosti gospodarstva v regiji</b>	
<b>Opis projekta</b>	Ureditev komunalne infrastrukture v industrijski coni Vogrsko.	
<b>Ciljne skupine, ki jih projekt naslavlja</b>	- Podjetja in drugi poslovni subjekti iz občine, regije in Italije	
<b>Cilji projekta</b>	- Urediti ustrezno podporno okolje za povečanje konkurenčnosti gospodarstva	
<b>Kazalniki za spremljanje projekta</b>	- Število novih podjetij, delujočih v industrijski coni s poudarkom na visokih tehnologijah	
<b>Izhodiščna vrednost kazalnika (leto 2022)</b>	- 0	
<b>Ciljna vrednost kazalnika (leto 2030)</b>	- Število novih podjetij, delujočih v obrtno poslovni coni s poudarkom na visokih tehnologijah: 5	
<b>Viri podatkov za spremljanje kazalnikov</b>	Gospodarska zbornica Slovenije, Območna zbornica za severno Primorsko	
<b>Nosilec projekta</b>	Občina Renče-Vogrsko	
<b>Deležniki / partnerji projekta</b>	/	
<b>Trajanje projekta</b>	2 leti (2025-2026)	
<b>Predvideni stroški projekta</b>	1.500.000,00€	
<b>Predvideni viri financiranja projekta</b>	<p style="text-align: center;"><b>Skupaj viri<sup>3</sup>:</b></p> <p>EU sredstva (NOO): 1.229.508,00 €</p> <p>Nacionalna sredstva: 0,00 €</p> <p>Lastna sredstva: 270.492,00 €</p>	<p style="text-align: center;"><b>Deleži:</b></p> <p style="text-align: right;">82,0%</p> <p style="text-align: right;">0,0%</p> <p style="text-align: right;">18,0%</p>

<sup>3</sup> DDV ni upravičen strošek, zato DDV predstavlja vire proračunskih sredstev Občine Renče-Vogrsko.

<b>Številka projekta</b>	<b>3.1.4.</b>	
<b>Naziv projekta</b>	<b>Ureditev moto destinacije v parku Vogrsko</b>	
<b>Strateški cilj (SC)</b>	SC 3: Urediti degradirana območja	
<b>Prednostna usmeritev (PU)</b>	PU 3: Podjetna občina	
<b>Ukrep znotraj prednostne usmeritve (U)</b>	U 3.1: Nadaljnji razvoj in funkcionalnost poslovne infrastrukture	
<b>Ostale prednostne usmeritve, na katere se projekt nanaša</b>	PU 2: Prijazna občina	
<b>Ukrepi znotraj ostalih prednostnih usmeritev</b>	Ukrep 2.6: Zagotavljanje splošne varnosti za občane	
<b>Usklajenost z RRP severne Primorske (Goriške razvojne regije)</b>	<b>Prioriteta 2: Bolj pametna regija</b> <b>Ukrep 2.1: Infrastruktura in podporno okolje za povečanje konkurenčnosti gospodarstva v regiji</b>	
<b>Opis projekta</b>	Ureditev moto destinacije za moto cross in OFF road v Parku Vogrsko z vidika povečanja varnosti prebivalcev zaradi preusmerjanja motoristov na urejeno moto območje.	
<b>Ciljne skupine, ki jih projekt naslavlja</b>	- Motoristi	
<b>Cilji projekta</b>	- Urediti ustrezno okolje za moto cross in OFF road vadbo	
<b>Kazalniki za spremljanje projekta</b>	- Število motoristov, ki uporabljajo poligon	
<b>Izhodiščna vrednost kazalnika (leto 2022)</b>	- 0	
<b>Ciljna vrednost kazalnika (leto 2030)</b>	- Število motoristov, ki uporabljajo poligon: 50	
<b>Viri podatkov za spremljanje kazalnikov</b>	Moto klub Veteran	
<b>Nosilec projekta</b>	Občina Renče-Vogrsko	
<b>Deležniki / partnerji projekta</b>	/	
<b>Trajanje projekta</b>	6 let (2025-2030)	
<b>Predvideni stroški projekta</b>	500.000,00€	
<b>Predvideni viri financiranja projekta</b>	<b>Skupaj viri<sup>4</sup>:</b> EU sredstva (NOO): 409.836,00 € Nacionalna sredstva: 0,00 € Lastna sredstva: 90.164,00 €	<b>Deleži:</b> 82,0% 0,0% 18,0%

<sup>4</sup> DDV ni upravičen strošek, zato DDV predstavlja vire proračunskih sredstev Občine Renče-Vogrsko.

<b>Številka projekta</b>	<b>3.1.5.</b>	
<b>Naziv projekta</b>	<b>Ureditev Gospodarske cone Okroglica (Dombrava)</b>	
<b>Strateški cilj (SC)</b>	<b>SC 3: Urediti degradirana območja</b>	
<b>Prednostna usmeritev (PU)</b>	<b>PU 3: Podjetna občina</b>	
<b>Ukrep znotraj prednostne usmeritve (U)</b>	<b>U 3.1: Nadaljnji razvoj in funkcionalnost poslovne infrastrukture</b>	
<b>Ostale prednostne usmeritve, na katere se projekt nanaša</b>	<b>PU 1: Zelena občina</b>	
<b>Ukrepi znotraj ostalih prednostnih usmeritev</b>	<b>Ukrep 1.2.: Urejanje komunalne infrastrukture</b>	
<b>Usklajenost z RRP severne Primorske (Goriške razvojne regije)</b>	<b>Prioriteta 2: Bolj pametna regija Ukrep 2.1.: Infrastruktura in podporno okolje za povečanje konkurenčnosti gospodarstva v regiji</b>	
<b>Opis projekta</b>	Ureditev gospodarske cone Okroglica	
<b>Ciljne skupine, ki jih projekt naslavlja</b>	- Podjetja in drugi poslovni subjekti iz občine, regije in Italije	
<b>Cilji projekta</b>	- Urediti ustrezno podporno okolje za povečanje konkurenčnosti gospodarstva	
<b>Kazalniki za spremljanje projekta</b>	- Število novih podjetij, delujočih v obrtno poslovni coni s poudarkom na visokih tehnologijah	
<b>Izhodiščna vrednost kazalnika (leto 2022)</b>	- 0	
<b>Ciljna vrednost kazalnika (leto 2030)</b>	- Število novih podjetij, delujočih v obrtno poslovni coni s poudarkom na visokih tehnologijah: 10	
<b>Viri podatkov za spremljanje kazalnikov</b>	Gospodarska zbornica Slovenije, Območna zbornica za severno Primorsko	
<b>Nosilec projekta</b>	Občina Renče-Vogrsko	
<b>Deležniki / partnerji projekta</b>	/	
<b>Trajanje projekta</b>	4 leta (2027-2030)	
<b>Predvideni stroški projekta</b>	10.000.000,00€	
<b>Predvideni viri financiranja projekta</b>	<p style="text-align: center;"><b>Skupaj viri:</b></p> EU sredstva (NOO) <sup>5</sup> : 8.196.721,00 € Nacionalna sredstva: 0,00 € Lastna sredstva: 1.803.279,00 €	<p style="text-align: center;"><b>Deleži:</b></p> 82,0% 0,0% 18,0%

<sup>5</sup> DDV ni upravičen strošek, zato je le-ta strošek občinskega proračuna.

<b>Številka projekta</b>	<b>3.1.6.</b>	
<b>Naziv projekta</b>	<b>Logistični center Vogrsko</b>	
<b>Strateški cilj (SC)</b>	<b>SC 3: Urediti degradirana območja</b>	
<b>Prednostna usmeritev (PU)</b>	<b>PU 3: Podjetna občina</b>	
<b>Ukrep znotraj prednostne usmeritve (U)</b>	<b>U 3.1: Nadaljnji razvoj in funkcionalnost poslovne infrastrukture</b>	
<b>Ostale prednostne usmeritve, na katere se projekt nanaša</b>	<b>PU 1: Zelena občina</b>	
<b>Ukrepi znotraj ostalih prednostnih usmeritev</b>	<b>Ukrep 1.2.: Urejanje komunalne infrastrukture</b>	
<b>Usklajenost z RRP severne Primorske (Goriške razvojne regije)</b>	<b>Prioriteta 2: Bolj pametna regija Ukrep 2.1.: Infrastruktura in podporno okolje za povečanje konkurenčnosti gospodarstva v regiji</b>	
<b>Opis projekta</b>	Logistični center Vogrsko se bo nahajal ob avtocesti. Del logističnega centra bo predstavljal park.	
<b>Ciljne skupine, ki jih projekt naslavlja</b>	- Podjetja in drugi poslovni subjekti iz občine, regije in Italije	
<b>Cilji projekta</b>	- Urediti ustrezno podporno okolje za povečanje konkurenčnosti gospodarstva	
<b>Kazalniki za spremljanje projekta</b>	- Število novih podjetij, delujočih v obrtno poslovni coni s poudarkom na visokih tehnologijah	
<b>Izhodiščna vrednost kazalnika (leto 2022)</b>	- 0	
<b>Ciljna vrednost kazalnika (leto 2030)</b>	- Število novih podjetij, delujočih v obrtno poslovni coni s poudarkom na visokih tehnologijah: 10	
<b>Viri podatkov za spremljanje kazalnikov</b>	Gospodarska zbornica Slovenije, Območna zbornica za severno Primorsko	
<b>Nosilec projekta</b>	Občina Renče-Vogrsko	
<b>Deležniki / partnerji projekta</b>	/	
<b>Trajanje projekta</b>	4 leta (2027-2030)	
<b>Predvideni stroški projekta</b>	5.000.000,00€	
<b>Predvideni viri financiranja projekta</b>	<p style="text-align: center;"><b>Skupaj viri:</b></p> EU sredstva (NOO) <sup>6</sup> : 4.098.361,00 € Nacionalna sredstva: 0,00 € Lastna sredstva: 901.639,00 €	<p style="text-align: center;"><b>Deleži:</b></p> 82,0% 0,0% 18,0%

<sup>6</sup> DDV ni upravičen strošek, zato je le-ta strošek občinskega proračuna.



<b>Številka projekta</b>	<b>3.2.1.</b>	
<b>Naziv projekta</b>	<b>Coworking ILOUCA in kalilnica zelenih idej</b>	
<b>Strateški cilj (SC)</b>	<b>SC 4: Razvijati inovativno kmetijstvo in podjetništvo</b>	
<b>Prednostna usmeritev (PU)</b>	<b>PU 3: Podjetna občina</b>	
<b>Ukrep znotraj prednostne usmeritve (U)</b>	<b>U 3.2: Razvoj novih tehnologij, novih storitev in kreativnih dejavnosti</b>	
<b>Ostale prednostne usmeritve, na katere se projekt nanaša</b>	<b>PU 1: Zelena občina</b>	
<b>Ukrepi znotraj ostalih prednostnih usmeritev</b>	<b>Ukrep 4.6.: Razvoj turistične in podporne infrastrukture</b>	
<b>Usklajenost z RRP severne Primorske (Goriške razvojne regije)</b>	<b>Prioriteta 2: Bolj pametna regija Ukrep 2.2.: Raziskave, razvoj in inovativna dejavnost za trajnostno gospodarstvo</b>	
<b>Opis projekta</b>	Vzpostavitev prostora oziroma skupnosti, ki postane središče razvoja in podpira nastanek novih podjetij in projektov s poudarkom na zelenih tehnologijah in usmeritvah.	
<b>Ciljne skupine, ki jih projekt naslavlja</b>	- Mladi podjetniki na pričetku svoje poslovne poti iz Slovenije in Italije	
<b>Cilji projekta</b>	- Dvigniti konkurenčnost širšega Goriškega in čezmejnega okolja	
<b>Kazalniki za spremljanje projekta</b>	- Število podjetij in drugih subjektov vključenih v področja, ki jih zajema pametna specializacija	
<b>Izhodiščna vrednost kazalnika (leto 2022)</b>	- 0	
<b>Ciljna vrednost kazalnika (leto 2030)</b>	- Število podjetij in drugih subjektov vključenih v področja, ki jih zajema pametna specializacija: 6	
<b>Viri podatkov za spremljanje kazalnikov</b>	Upravljavce	
<b>Nosilec projekta</b>	Občina Renče-Vogrsko	
<b>Deležniki / partnerji projekta</b>	RRA ROD Ajdovščina, Primorski tehnološki park d.o.o., RRA SEVERNE PRIMORSKE d.o.o. Nova Gorica	
<b>Trajanje projekta</b>	2 leti (2022-2023)	
<b>Predvideni stroški projekta</b>	150.000,00€	
<b>Predvideni viri financiranja projekta</b>	<p style="text-align: center;"><b>Skupaj viri:</b></p> <p>EU sredstva: 67.500,00 €</p> <p>Nacionalna sredstva: 60.000,00 €</p> <p>Lastna sredstva: 22.500,00 €</p>	<p style="text-align: center;"><b>Deleži:</b></p> <p>45,0%</p> <p>40,0%</p> <p>15,0%</p>

<b>Številka projekta</b>	<b>3.2.2.</b>	
<b>Naziv projekta</b>	<b>Center kreativnih industrij Frnaža</b>	
<b>Strateški cilj (SC)</b>	<b>SC 3: Razvijati inovativno kmetijstvo in podjetništvo</b>	
<b>Prednostna usmeritev (PU)</b>	<b>PU 3: Podjetna občina</b>	
<b>Ukrep znotraj prednostne usmeritve (U)</b>	<b>U 3.2. Razvoj novih tehnologij, novih storitev in kreativnih dejavnosti</b>	
<b>Ostale prednostne usmeritve, na katere se projekt nanaša</b>	<b>PU 4: Povezana občina</b>	
<b>Ukrepi znotraj ostalih prednostnih usmeritev</b>	<b>Ukrep 4.6.: Razvoj turistične in podporne infrastrukture</b>	
<b>Usklajenost z RRP severne Primorske (Goriške razvojne regije)</b>	<b>Prioriteta 2: Bolj pametna regija Ukrep 2.2.: Raziskave, razvoj in inovativna dejavnost za trajnostno gospodarstvo</b>	
<b>Opis projekta</b>	Oblikovanje Centra kreativnih industrij širšega Goriškega območja, ki bo spodbudil delovanje visokotehnoloških, inovacijskih in zelenih podjetij ter umetnikov in kulturnih delavcev na področju kreativnih industrij.	
<b>Ciljne skupine, ki jih projekt naslavlja</b>	- Visokotehnološka, inovacijska in zelena podjetja, umetniki in kulturni delavci iz Slovenije, Italije	
<b>Cilji projekta</b>	- Spodbujati zaposlovanje visoko izobraženega kadra in krepi kompetence zaposlenih v podjetjih - Dvigniti konkurenčnost in raven znanosti širšega Goriškega in čezmejnega okolja	
<b>Kazalniki za spremljanje projekta</b>	- Število poslovnih subjektov, vključenih v center - Število kulturnikov in umetnikov, vključenih v center	
<b>Izhodiščna vrednost kazalnika (leto 2022)</b>	- 0	
<b>Ciljna vrednost kazalnika (leto 2030)</b>	- Število poslovnih subjektov, vključenih v center: 5 - Število kulturnikov in umetnikov, vključenih v center: 4	
<b>Viri podatkov za spremljanje kazalnikov</b>	Vključene občine, GZS, MGRT	
<b>Nosilec projekta</b>	Občina Renče-Vogrsko	
<b>Deležniki / partnerji projekta</b>	Goriške opekarne d.d.	
<b>Trajanje projekta</b>	30 mesecev (2024-2026)	
<b>Predvideni stroški projekta</b>	200.000,00€	
<b>Predvideni viri financiranja projekta</b>	<p style="text-align: center;"><b>Skupaj viri:</b></p> EU sredstva: 90.000,00 € Nacionalna sredstva: 80.000,00 € Lastna sredstva: 30.000,00 €	<p style="text-align: center;"><b>Deleži:</b></p> 45,0% 40,0% 15,0%

<b>Številka projekta</b>	<b>3.3.1.</b>	
<b>Naziv projekta</b>	<b>Nadgradnja namakalnega sistema Vogršček</b>	
<b>Strateški cilj (SC)</b>	<b>SC 4: Razvijati inovativno kmetijstvo in podjetništvo</b>	
<b>Prednostna usmeritev (PU)</b>	<b>PU 3: Podjetna občina</b>	
<b>Ukrep znotraj prednostne usmeritve (U)</b>	<b>U 3.3: Razvoj kmetijskih dejavnosti</b>	
<b>Ostale prednostne usmeritve, na katere se projekt nanaša</b>	<b>PU 1: Zelena občina</b>	
<b>Ukrepi znotraj ostalih prednostnih usmeritev</b>	<b>Ukrep 4.7: Razvoj zelenih turističnih produktov</b>	
<b>Usklajenost z RRP severne Primorske (Goriške razvojne regije)</b>	<b>Prioriteta 3: Bolj zelena regija Ukrep 3.2: Sistematično, načrtno prilagajanje podnebnim spremembam in nadgradnja upravljanja varstva pred naravnimi nesrečami</b>	
<b>Opis projekta</b>	Projekt se nanaša na gradnjo oziroma iskanje dodatnih virov za namakanje.	
<b>Ciljne skupine, ki jih projekt naslavlja</b>	<ul style="list-style-type: none"> <li>- Občine</li> <li>- Kmetje</li> </ul>	
<b>Cilji projekta</b>	<ul style="list-style-type: none"> <li>- Spodbujati kmetijske dejavnosti</li> </ul>	
<b>Kazalniki za spremljanje projekta</b>	<ul style="list-style-type: none"> <li>- Število operacij;</li> </ul>	
<b>Izhodiščna vrednost kazalnika (leto 2022)</b>	<ul style="list-style-type: none"> <li>- 0</li> </ul>	
<b>Ciljna vrednost kazalnika (leto 2030)</b>	<ul style="list-style-type: none"> <li>- Število operacij: 1</li> </ul>	
<b>Viri podatkov za spremljanje kazalnikov</b>	Občina Šempeter-Vrtojba	
<b>Nosilec projekta</b>	Občina Šempeter-Vrtojba	
<b>Deležniki / partnerji projekta</b>	Občina Renče-Vogrsko, MONG, Občina Ajdovščina, Občina Miren-Kostanjevica, Občina Vipava	
<b>Trajanje projekta</b>	7 let (2023-2029)	
<b>Predvideni stroški projekta</b>	53.000.000€	
<b>Predvideni viri financiranja projekta</b>	<p style="text-align: center;"><b>Skupaj viri</b></p> <p style="text-align: center;"><b>Obmejna problemska območja:</b></p> <p>EU sredstva: 42.400.000,00 €</p> <p>Nacionalna sredstva: 10.600.000,00 €</p> <p>Lastna sredstva: 0,00 €</p>	<p style="text-align: center;"><b>Deleži:</b></p> <p style="text-align: right;">80,0%</p> <p style="text-align: right;">20,0%</p> <p style="text-align: right;">0,0%</p>

<b>Številka projekta</b>	<b>3.3.2.</b>	
<b>Naziv projekta</b>	<b>Spodbude za inovativno kmetijstvo in večanje samooskrbe</b>	
<b>Strateški cilj (SC)</b>	<b>SC 4: Razvijati inovativno kmetijstvo in podjetništvo</b>	
<b>Prednostna usmeritev (PU)</b>	<b>PU 3: Podjetna občina</b>	
<b>Ukrep znotraj prednostne usmeritve (U)</b>	<b>U 3.3: Razvoj kmetijskih dejavnosti</b>	
<b>Ostale prednostne usmeritve, na katere se projekt nanaša</b>	<b>PU 1: Zelena občina</b>	
<b>Ukrepi znotraj ostalih prednostnih usmeritev</b>	<b>Ukrep 4.7: Razvoj zelenih turističnih produktov</b>	
<b>Usklajenost z RRP severne Primorske (Goriške razvojne regije)</b>	<b>Prioriteta 3: Bolj zelena regija Ukrep 3.2: Sistematično, načrtno prilagajanje podnebnim spremembam in nadgradnja upravljanja varstva pred naravnimi nesrečami</b>	
<b>Opis projekta</b>	Projekt se nanaša uvajanje inovativnih kmetijskih dejavnosti (namizno grozdje) z visoko dodano vrednostjo ter na spodbujanje samooskrbe med občani.	
<b>Ciljne skupine, ki jih projekt naslavlja</b>	<ul style="list-style-type: none"> <li>- Podjetniki</li> <li>- Kmetje</li> </ul>	
<b>Cilji projekta</b>	<ul style="list-style-type: none"> <li>- Spodbujati kmetijske dejavnosti z visoko dodano vrednostjo</li> </ul>	
<b>Kazalniki za spremljanje projekta</b>	<ul style="list-style-type: none"> <li>- Število kmetov, ki so uvedli novo inovativno kmetijsko dejavnost;</li> </ul>	
<b>Izhodiščna vrednost kazalnika (leto 2022)</b>	<ul style="list-style-type: none"> <li>- 0</li> </ul>	
<b>Ciljna vrednost kazalnika (leto 2030)</b>	<ul style="list-style-type: none"> <li>- Število kmetov, ki so uvedli novo inovativno kmetijsko dejavnost: 5</li> </ul>	
<b>Viri podatkov za spremljanje kazalnikov</b>	KGZ Nova Gorica, OOZ Nova Gorica	
<b>Nosilec projekta</b>	Občina Renče-Vogrsko	
<b>Deležniki / partnerji projekta</b>	Kmetje, podjetniki	
<b>Trajanje projekta</b>	7 let (2023-2029)	
<b>Predvideni stroški projekta</b>	200.000€	
<b>Predvideni viri financiranja projekta</b>	<p style="text-align: center;"><b>Skupaj viri</b></p> <p style="text-align: center;"><b>Obmejna problemska območja:</b></p> <p>EU sredstva: 100.000,00 €</p> <p>Nacionalna sredstva: 60.000,00 €</p> <p>Lastna sredstva: 40.000,00 €</p>	<p style="text-align: center;"><b>Deleži:</b></p> <p style="text-align: right;">50,0%</p> <p style="text-align: right;">30,0%</p> <p style="text-align: right;">20,0%</p>

<b>Številka projekta</b>	<b>3.3.3.</b>	
<b>Naziv projekta</b>	<b>Spletna tržnica Na borjaču</b>	
<b>Strateški cilj (SC)</b>	<b>SC 4: Razvijati inovativno kmetijstvo in podjetništvo</b>	
<b>Prednostna usmeritev (PU)</b>	<b>PU 1: Podjetna občina</b>	
<b>Ukrep znotraj prednostne usmeritve (U)</b>	<b>U 3.3: Razvoj kmetijskih dejavnosti</b>	
<b>Ostale prednostne usmeritve, na katere se projekt nanaša</b>	<b>PU 1: Zelena občina</b>	
<b>Ukrepi znotraj ostalih prednostnih usmeritev</b>	<b>Ukrep 4.7.: Razvoj zelenih turističnih produktov</b>	
<b>Usklajenost z RRP severne Primorske (Goriške razvojne regije)</b>	<b>Prioriteta 3: Bolj zelena regija Ukrep 3.5.: Trajnostni razvoj podeželja</b>	
<b>Opis projekta</b>	Gre za nadgradnjo projekta spletne tržnice Na borjaču, ki bo na enem mestu povezala registrirane ponudnike (kmete in nosilce dopolnilnih dejavnosti na kmetiji) ter kupce. Njen moto je »Jem lokalno. Kupujem lokalno«. Poleg seznama ponudnikov bodo na voljo tudi nasveti za ponudnike, vključujoč vse aktivnosti v zvezi z razvojem podeželja Vipavske doline, zakonodaje in drugih novic, primernih za ponudnike in potencialne kupce. Spletna stran: <a href="https://trznicanaborjacu.si/trznica/">https://trznicanaborjacu.si/trznica/</a>	
<b>Ciljne skupine, ki jih projekt naslavlja</b>	- Občani, obiskovalci	
<b>N Cilji projekta</b>	- Spodbujati domače pridelke in izdelke ter samooskrbo	
<b>Kazalniki za spremljanje projekta</b>	- Število ponudnikov, vključenih v platformo -	
<b>Izhodiščna vrednost kazalnika (leto 2022)</b>	- 10	
<b>Ciljna vrednost kazalnika (leto 2030)</b>	- Število ponudnikov, vključenih v platformo: 40	
<b>Viri podatkov za spremljanje kazalnikov</b>	RRA ROD Ajdovščina	
<b>Nosilec projekta</b>	RRA ROD Ajdovščina	
<b>Deležniki / partnerji projekta</b>	Občina Renče-Vogrsko, Občina Ajdovščina, Mestna občina Nova Gorica	
<b>Trajanje projekta</b>	9 let (2022 - 2030)	
<b>Predvideni stroški projekta</b>	1.500.000,00€	
<b>Predvideni viri financiranja projekta</b>	<p style="text-align: center;"><b>Skupaj viri:</b></p> EU sredstva: 675.000,00 € Nacionalna sredstva: 600.000,00 € Lastna sredstva: 225.000,00 €	<p style="text-align: center;"><b>Deleži:</b></p> 45,0% 40,0% 15,0%

<b>Številka projekta</b>	<b>3.3.4.</b>	
<b>Naziv projekta</b>	<b>Didaktična kmetija</b>	
<b>Strateški cilj (SC)</b>	<b>SC 4: Razvijati inovativno kmetijstvo in podjetništvo</b>	
<b>Prednostna usmeritev (PU)</b>	<b>PU 3: Podjetna občina</b>	
<b>Ukrep znotraj prednostne usmeritve (U)</b>	<b>U 3.3: Razvoj kmetijskih dejavnosti</b>	
<b>Ostale prednostne usmeritve, na katere se projekt nanaša</b>	<b>PU 1: Zelena občina</b>	
<b>Ukrepi znotraj ostalih prednostnih usmeritev</b>	<b>Ukrep 4.6.: Razvoj turistične in podporne infrastrukture</b>	
<b>Usklajenost z RRP severne Primorske (Goriške razvojne regije)</b>	<b>Prioriteta 2: Bolj pametna regija</b> <b>Ukrep 2.2.: Raziskave, razvoj in inovativna dejavnost za trajnostno gospodarstvo</b>	
<b>Opis projekta</b>	Didaktična kmetija je prostor, kjer bodo ranljive skupine lahko spoznale delo na kmetiji. Organizirani bodo dogodki na kmetiji, kjer bodo lahko otroci, posamezniki in družine spoznali dan življenja na kmetiji.	
<b>Ciljne skupine, ki jih projekt naslavlja</b>	- Otroci, učenci, družine, posamezniki	
<b>Cilji projekta</b>	- Spodbujati kmetijske dejavnosti	
<b>Kazalniki za spremljanje projekta</b>	- Število udeležencev / ranljivih skupin v didaktični kmetiji; - Število obiskovalcev didaktične kmetije;	
<b>Izhodiščna vrednost kazalnika (leto 2022)</b>	- 0	
<b>Ciljna vrednost kazalnika (leto 2030)</b>	- Število udeležencev / ranljivih skupin v didaktični kmetiji: 10 - Število obiskovalcev didaktične kmetije: 1.000	
<b>Viri podatkov za spremljanje kazalnikov</b>	Občina Renče-Vogrsko	
<b>Nosilec projekta</b>	Občina Renče-Vogrsko	
<b>Deležniki / partnerji projekta</b>	/	
<b>Trajanje projekta</b>	24 mesecev (2023-2025)	
<b>Predvideni stroški projekta</b>	214.290€	
<b>Predvideni viri financiranja projekta</b>	<p style="text-align: center;"><b>Skupaj viri</b></p> <p style="text-align: center;"><b>Obmejna problemska območja:</b></p> <p>EU sredstva: 150.000,00 €</p> <p>Nacionalna sredstva: 21.430,00 €</p> <p>Lastna sredstva: 42.860,00 €</p>	<p style="text-align: center;"><b>Deleži:</b></p> <p style="text-align: right;">70,0%</p> <p style="text-align: right;">10,0%</p> <p style="text-align: right;">20,0%</p>

<b>Številka projekta</b>	<b>3.3.5.</b>	
<b>Naziv projekta</b>	<b>Ureditev notranjosti Goletko lokalni produkti</b>	
<b>Strateški cilj (SC)</b>	<b>SC 4: Razvijati inovativno kmetijstvo in podjetništvo</b>	
<b>Prednostna usmeritev (PU)</b>	<b>PU 3: Podjetna občina</b>	
<b>Ukrep znotraj prednostne usmeritve (U)</b>	<b>U 3.3: Razvoj kmetijskih dejavnosti</b>	
<b>Ostale prednostne usmeritve, na katere se projekt nanaša</b>	<b>PU 1: Zelena občina</b>	
<b>Ukrepi znotraj ostalih prednostnih usmeritev</b>	<b>Ukrep 4.6...: Razvoj turistične in podporne infrastrukture</b>	
<b>Usklajenost z RRP severne Primorske (Goriške razvojne regije)</b>	<b>Prioriteta 3: Bolj zelena regija Ukrep 3.5.: Trajnostni razvoj podeželja</b>	
<b>Opis projekta</b>	Ureditev notranjosti v Kavarni Renče, ki obsega elektro inštalacijska dela; estrih - izolacija, talno gretje in izravnava tal; vodovodne inštalacije; grobi omet in zaključni sloj; prezračevanje; strojnica - inštalacije za gretje in hlajenje ter ureditev sanitarij.	
<b>Ciljne skupine, ki jih projekt naslavlja</b>	- Občani, obiskovalci, turisti	
<b>Cilji projekta</b>	- Omogočiti prostore za prodajo domačih izdelkov	
<b>Kazalniki za spremljanje projekta</b>	- Število novih investicij	
<b>Izhodiščna vrednost kazalnika (leto 2022)</b>	- 0	
<b>Ciljna vrednost kazalnika (leto 2030)</b>	- Število novih investicij: 1	
<b>Viri podatkov za spremljanje kazalnikov</b>	Krajevna skupnost Renče, upravljavec	
<b>Nosilec projekta</b>	Občina Renče-Vogrsko	
<b>Deležniki / partnerji projekta</b>	Krajevna skupnost Renče, upravljavec	
<b>Trajanje projekta</b>	2 leti (2023-2024)	
<b>Predvideni stroški projekta</b>	45.000,00€	
<b>Predvideni viri financiranja projekta</b>	<p style="text-align: center;"><b>Skupaj viri:</b></p> EU sredstva: 18.000,00 € Nacionalna sredstva: 18.000,00 € Lastna sredstva: 9.000,00 €	<p style="text-align: center;"><b>Deleži:</b></p> 40,0% 40,0% 20,0%

<b>Številka projekta</b>	<b>4.1.1.</b>	
<b>Naziv projekta</b>	<b>Ureditev obvoznice Volčja Draga-Bazara: 1. faza – nadvoz</b>	
<b>Strateški cilj (SC)</b>	<b>SC 1: Vzpostaviti zeleno infrastrukturo</b>	
<b>Prednostna usmeritev (PU)</b>	<b>PU 4: Povezana občina</b>	
<b>Ukrep znotraj prednostne usmeritve (U)</b>	<b>U 4.1: Urejanje prometne infrastrukture</b>	
<b>Ostale prednostne usmeritve, na katere se projekt nanaša</b>	<b>PU 3: Podjetna občina</b>	
<b>Ukrepi znotraj ostalih prednostnih usmeritev</b>	<b>Ukrep 3.1.: Nadaljnji razvoj in funkcionalnost poslovne infrastrukture</b>	
<b>Usklajenost z RRP severne Primorske (Goriške razvojne regije)</b>	<b>Prioriteta 4: Bolj povezana regija Ukrep 4.2.: Izboljšanje cestne, železniške ter komunikacijske infrastrukture</b>	
<b>Opis projekta</b>	Ureditev nadvoza.	
<b>Ciljne skupine, ki jih projekt naslavlja</b>	- Občani Občine Renče-Vogrsko, obiskovalci, turisti	
<b>Cilji projekta</b>	- Urediti nadvoz	
<b>Kazalniki za spremljanje projekta</b>	- Dolžina moderniziranih državnih cest (v km)	
<b>Izhodiščna vrednost kazalnika (leto 2022)</b>	- 0,0 m	
<b>Ciljna vrednost kazalnika (leto 2030)</b>	- Dolžina moderniziranih državnih cest: 2 km	
<b>Viri podatkov za spremljanje kazalnikov</b>	DRSI	
<b>Nosilec projekta</b>	Občina Renče-Vogrsko	
<b>Deležniki / partnerji projekta</b>	Občina Šempeter-Vrtojba DRSI	
<b>Trajanje projekta</b>	7 let (2024-2029)	
<b>Predvideni stroški projekta</b>	300.000,00€	
<b>Predvideni viri financiranja projekta</b>	<p style="text-align: center;"><b>Skupaj viri:</b></p> EU sredstva: 0,00 € Nacionalna sredstva: 0,00 € Lastna sredstva: 300,000,00 €	<p style="text-align: center;"><b>Deleži:</b></p> 0,0% 0,0% 100,0%




<b>Številka projekta</b>	<b>4.1.2.</b>	
<b>Naziv projekta</b>	<b>Ureditev obvoznice Volčja Draga-Bazara: 2. faza – obvoznica I.</b>	
<b>Strateški cilj (SC)</b>	<b>SC 1: Vzpostaviti zeleno infrastrukturo</b>	
<b>Prednostna usmeritev (PU)</b>	<b>PU 4: Povezana občina</b>	
<b>Ukrep znotraj prednostne usmeritve (U)</b>	<b>U 4.1: Urejanje prometne infrastrukture in varnih poti</b>	
<b>Ostale prednostne usmeritve, na katere se projekt nanaša</b>	<b>PU 3: Podjetna občina</b>	
<b>Ukrepi znotraj ostalih prednostnih usmeritev</b>	<b>Ukrep 3.1.: Nadaljnji razvoj in funkcionalnost poslovne infrastrukture</b>	
<b>Usklajenost z RRP severne Primorske (Goriške razvojne regije)</b>	<b>Prioriteta 4: Bolj povezana regija Ukrep 4.2.: Izboljšanje cestne, železniške ter komunikacijske infrastrukture</b>	
<b>Opis projekta</b>	Ureditev, pločnikov, kolesarske poti, meteorne vode, javne razsvetljave. Pod cestiščem ureditev fekalne infrastrukture ter rekonstrukcija obstoječega vodovoda Bazara - Volčja Draga.	
<b>Ciljne skupine, ki jih projekt naslavlja</b>	- Občani Občine Renče-Vogrsko, obiskovalci, turisti	
<b>Cilji projekta</b>	- Urediti cestno infrastrukturo vključno s pločnikom, kolesarsko potjo, odvodnjavanjem in javno razsvetljavo.	
<b>Kazalniki za spremljanje projekta</b>	- Dolžina moderniziranih državnih cest (v km)	
<b>Izhodiščna vrednost kazalnika (leto 2022)</b>	- 0,0 m	
<b>Ciljna vrednost kazalnika (leto 2030)</b>	- Dolžina moderniziranih državnih cest: 2 km	
<b>Viri podatkov za spremljanje kazalnikov</b>	DRSI	
<b>Nosilec projekta</b>	Občina Renče-Vogrsko	
<b>Deležniki / partnerji projekta</b>	Občina Šempeter-Vrtojba DRSI	
<b>Trajanje projekta</b>	7 let (2023-2029)	
<b>Predvideni stroški projekta</b>	400.000,00€	
<b>Predvideni viri financiranja projekta</b>	<p style="text-align: center;"><b>Skupaj viri:</b></p> EU sredstva: 0,00 € Nacionalna sredstva: 0,00 € Lastna sredstva: 400,000,00 €	<p style="text-align: center;"><b>Deleži:</b></p> 0,0% 0,0% 100,0%

<b>Številka projekta</b>	<b>4.1.3.</b>	
<b>Naziv projekta</b>	<b>Ureditev obvoznice Volčja Draga-Bazara: 3. faza – obvoznica II.</b>	
<b>Strateški cilj (SC)</b>	<b>SC 1: Vzpostaviti zeleno infrastrukturo</b>	
<b>Prednostna usmeritev (PU)</b>	<b>PU 4: Povezana občina</b>	
<b>Ukrep znotraj prednostne usmeritve (U)</b>	<b>U 4.1: Urejanje prometne infrastrukture</b>	
<b>Ostale prednostne usmeritve, na katere se projekt nanaša</b>	<b>PU 3: Podjetna občina</b>	
<b>Ukrepi znotraj ostalih prednostnih usmeritev</b>	<b>Ukrep 3.1.: Nadaljnji razvoj in funkcionalnost poslovne infrastrukture</b>	
<b>Usklajenost z RRP severne Primorske (Goriške razvojne regije)</b>	<b>Prioriteta 4: Bolj povezana regija Ukrep 4.2.: Izboljšanje cestne, železniške ter komunikacijske infrastrukture</b>	
<b>Opis projekta</b>	Ureditev podporne infrastrukture, v pripravi je projektna dokumentacija (PZI).	
<b>Ciljne skupine, ki jih projekt naslavlja</b>	- Občani Občine Renče-Vogrsko, obiskovalci, turisti	
<b>Cilji projekta</b>	- Urediti podporno infrastrukturo	
<b>Kazalniki za spremljanje projekta</b>	- Dolžina moderniziranih državnih cest (v km)	
<b>Izhodiščna vrednost kazalnika (leto 2022)</b>	- 0,0 m	
<b>Ciljna vrednost kazalnika (leto 2030)</b>	- Dolžina moderniziranih državnih cest: 2 km	
<b>Viri podatkov za spremljanje kazalnikov</b>	DRSI	
<b>Nosilec projekta</b>	Občina Renče-Vogrsko	
<b>Deležniki / partnerji projekta</b>	Občina Šempeter-Vrtojba DRSI	
<b>Trajanje projekta</b>	7 let (2024-2029)	
<b>Predvideni stroški projekta</b>	150.000,00€	
<b>Predvideni viri financiranja projekta</b>	<p style="text-align: center;"><b>Skupaj viri:</b></p> EU sredstva: 0,00 € Nacionalna sredstva: 0,00 € Lastna sredstva: 150,000,00 €	<p style="text-align: center;"><b>Deleži:</b></p> 0,0% 0,0% 100,0%

Številka projekta	4.2.1.	
Naziv projekta	Ureditev gorsko kolesarske proge Kras-Renče	
Strateški cilj (SC)	SC 1: Vzpostaviti zeleno infrastrukturo	
Prednostna usmeritev (PU)	PU 4: Povezana občina	
Ukrep znotraj prednostne usmeritve (U)	U 4.2: Urejanje kolesarskih poti	
Ostale prednostne usmeritve, na katere se projekt nanaša	PU 1: Zelena občina	
Ukrepi znotraj ostalih prednostnih usmeritev	Ukrep 4.6: Razvoj turistične in podporne infrastrukture	
Usklajenost z RRP severne Primorske (Goriške razvojne regije)	<b>Prioriteta: Bolj povezana regija</b> <b>Ukrep: Uvajanje novih storitev in izboljšanje trajnostne mobilnosti</b>	
Opis projekta	Nova gorsko kolesarska krožna proga za spust iz Cerja čez Kras do Renč. Z možnostjo prevoza s kombijem in ureditev postajališča in športnega parka.	
Ciljne skupine, ki jih projekt naslavlja	- Občani, obiskovalci, turisti s ciljem aktivnega preživljanja prostega časa	
Cilji projekta	- Vzpostaviti prvo gorsko kolesarsko progo za spust po gozdnih poteh s Krasa proti Renčam	
Kazalniki za spremljanje projekta	- Število prog - Število skupnih projektov - Število skupnih nastopov na sejmih	
Izhodiščna vrednost kazalnika (leto 2022)	- 0	
Ciljna vrednost kazalnika (leto 2030)	- Število prog: 3 - Število skupnih projektov: 2 - Število skupnih nastopov na sejmih: 4	
Viri podatkov za spremljanje kazalnikov	Zavod za turizem Nova Gorica in Vipavska dolina	
Nosilec projekta	Občina Renče-Vogrsko	
Deležniki / partnerji projekta	Občina Miren-Kostanjevica	
Trajanje projekta	3 leta (2022-2024)	
Predvideni stroški projekta	80.000,00€	
Predvideni viri financiranja projekta	<b>Skupaj viri:</b> EU sredstva: 32.000,00 € Nacionalna sredstva: 32.000,00 € Lastna sredstva: 16.000,00 €	<b>Deleži:</b> 40,0% 40,0% 20,0%

<b>Številka projekta</b>	<b>4.2.2.</b>	
<b>Naziv projekta</b>	<b>Ureditev kolesarske poti na odseku Bazara-Dornberk</b>	
<b>Strateški cilj (SC)</b>	<b>SC 1: Vzpostaviti zeleno infrastrukturo</b>	
<b>Prednostna usmeritev (PU)</b>	<b>PU 4: Povezana občina</b>	
<b>Ukrep znotraj prednostne usmeritve (U)</b>	<b>U 4.2: Urejanje kolesarskih poti</b>	
<b>Ostale prednostne usmeritve, na katere se projekt nanaša</b>	<b>PU 1: Zelena občina</b>	
<b>Ukrepi znotraj ostalih prednostnih usmeritev</b>	<b>Ukrep 4.6: Razvoj turistične in podporne infrastrukture</b>	
<b>Usklajenost z RRP severne Primorske (Goriške razvojne regije)</b>	<b>Prioriteta 4: Bolj povezana regija</b> <b>Ukrep 4.3: Uvajanje novih storitev in izboljšanje trajnostne mobilnosti</b>	
<b>Opis projekta</b>	Projekt se nanaša na ureditev odseka kolesarske poti v Občini Renče-Vogrsko med naselji Bazara in Dornberk.	
<b>Ciljne skupine, ki jih projekt naslavlja</b>	<ul style="list-style-type: none"> <li>- Prebivalci: otroci, družine, starejši</li> <li>- domači in tuji obiskovalci</li> <li>- domači in tuji turisti</li> </ul>	
<b>Cilji projekta</b>	- Povezati kolesarsko omrežje na ravni Občine Renče-Vogrsko	
<b>Kazalniki za spremljanje projekta</b>	- Število km novo urejenih/zgrajenih kolesarskih poti	
<b>Izhodiščna vrednost kazalnika (leto 2022)</b>	- 0,0 km	
<b>Ciljna vrednost kazalnika (leto 2030)</b>	- 3,3 km	
<b>Viri podatkov za spremljanje kazalnikov</b>	Direkcija RS za infrastrukturo	
<b>Nosilec projekta</b>	Občina Renče-Vogrsko	
<b>Deležniki / partnerji projekta</b>	/	
<b>Trajanje projekta</b>	4 leta (2022-2025)	
<b>Predvideni stroški projekta</b>	200.000,00€	
<b>Predvideni viri financiranja projekta</b>	<p style="text-align: center;"><b>Skupaj viri:</b></p> EU sredstva: 0,00 € Nacionalna sredstva: 200.000,00 € Lastna sredstva: 0,00 €	<p style="text-align: center;"><b>Deleži:</b></p> 0,0% 100,0% 0,0%

<b>Številka projekta</b>	<b>4.2.3.</b>	
<b>Naziv projekta</b>	<b>Ureditev kolesarske poti na odseku Bilje-Ajševica</b>	
<b>Strateški cilj (SC)</b>	<b>SC 1: Vzpostaviti zeleno infrastrukturo</b>	
<b>Prednostna usmeritev (PU)</b>	<b>PU 4: Povezana občina</b>	
<b>Ukrep znotraj prednostne usmeritve (U)</b>	<b>U 4.2: Urejanje kolesarskih poti</b>	
<b>Ostale prednostne usmeritve, na katere se projekt nanaša</b>	<b>PU 1: Zelena občina</b>	
<b>Ukrepi znotraj ostalih prednostnih usmeritev</b>	<b>Ukrep 4.6: Razvoj turistične in podporne infrastrukture</b>	
<b>Usklajenost z RRP severne Primorske (Goriške razvojne regije)</b>	<b>Prioriteta 4: Bolj povezana regija</b> <b>Ukrep 4.3: Uvajanje novih storitev in izboljšanje trajnostne mobilnosti</b>	
<b>Opis projekta</b>	Projekt se nanaša na ureditev odseka kolesarske poti v Občini Renče-Vogrsko med naselji Bilje in Ajševica.	
<b>Ciljne skupine, ki jih projekt naslavlja</b>	<ul style="list-style-type: none"> <li>- Prebivalci: otroci, družine, starejši</li> <li>- domači in tuji obiskovalci</li> <li>- domači in tuji turisti</li> </ul>	
<b>Cilji projekta</b>	- Povezati kolesarsko omrežje na ravni Občine Renče-Vogrsko	
<b>Kazalniki za spremljanje projekta</b>	- Število km novo urejenih/zgrajenih kolesarskih poti	
<b>Izhodiščna vrednost kazalnika (leto 2022)</b>	- 0,0 km	
<b>Ciljna vrednost kazalnika (leto 2030)</b>	- 3,3 km	
<b>Viri podatkov za spremljanje kazalnikov</b>	Direkcija RS za infrastrukturo	
<b>Nosilec projekta</b>	Občina Renče-Vogrsko	
<b>Deležniki / partnerji projekta</b>	/	
<b>Trajanje projekta</b>	4 leta (2022-2025)	
<b>Predvideni stroški projekta</b>	200.000,00€	
<b>Predvideni viri financiranja projekta</b>	<p style="text-align: right;"><b>Skupaj viri:</b></p> <p>EU sredstva: 160.000,00 €</p> <p>Nacionalna sredstva: 0,00 €</p> <p>Lastna sredstva: 40.000,00 €</p>	<p style="text-align: right;"><b>Deleži:</b></p> <p style="text-align: right;">80,0%</p> <p style="text-align: right;">0,0%</p> <p style="text-align: right;">20,0%</p>

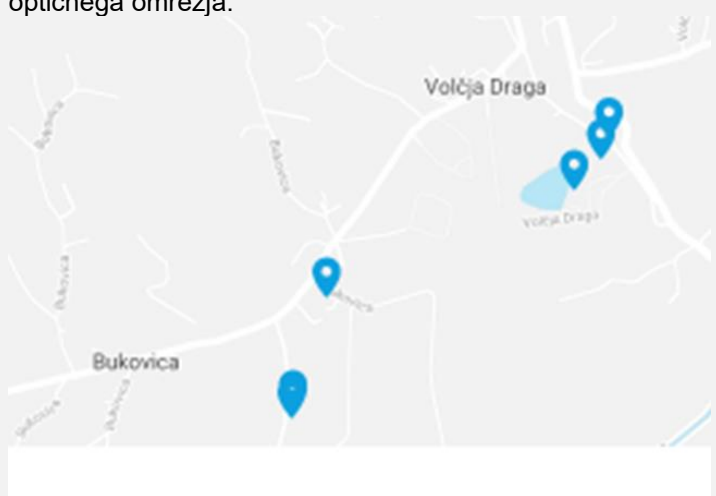
<b>Številka projekta</b>	<b>4.3.1.</b>	
<b>Naziv projekta</b>	<b>Varne šolske poti</b>	
<b>Strateški cilj (SC)</b>	<b>SC 2: Ustvarjati pogoje za kakovostno življenje vseh generacij</b>	
<b>Prednostna usmeritev (PU)</b>	<b>PU 4: Povezana občina</b>	
<b>Ukrep znotraj prednostne usmeritve (U)</b>	<b>U 4.3: Urejanje pešpoti vključno z varnimi potmi</b>	
<b>Ostale prednostne usmeritve, na katere se projekt nanaša</b>	<b>PU 2: Prijazna občina</b>	
<b>Ukrepi znotraj ostalih prednostnih usmeritev</b>	<b>Ukrep 2.3: Razvoj mladinske dejavnosti Ukrep 2.4: Razvoj storitev za starejše in invalide</b>	
<b>Usklajenost z RRP severne Primorske (Goriške razvojne regije)</b>	<b>Prioriteta 4: Bolj povezana regija Ukrep 4.3: Uvajanje novih storitev, povezanega načrtovanja in upravljanja prometa ter krepitve trajnostne mobilnosti</b>	
<b>Opis projekta</b>	<p>Projekt se nanaša na urejanje varnih šolskih poti. Načrt šolskih poti na ravni občine je bil že pripravljen in je na ravni Slovenije, primerljivo z ostalimi slovenskimi občinami, kot delno ustrezen: <a href="https://solskepoti.avp-rs.si/">https://solskepoti.avp-rs.si/</a>. Varne šolske poti potekajo po površinah, ki so za učence najbolj varne, to so pločniki, steze za pešce in kolesarske steze. Na nevarnih mestih, kjer je potrebno umiriti hitrost, so postavljene hitrostne ovite. Smiselno bi bilo pripraviti digitaliziran načrt šolskih poti.</p> 	
<b>Ciljne skupine, ki jih projekt naslavlja</b>	- Učenci osnovnih in podružničnih šol	
<b>Cilji projekta</b>	- Zagotoviti učencem varno pot do šole	
<b>Kazalniki za spremljanje projekta</b>	- Število urejenih varnih poti	
<b>Izhodiščna vrednost kazalnika (leto 2022)</b>	- 1	
<b>Ciljna vrednost kazalnika (leto 2030)</b>	- Število urejenih varnih poti (nadgradnja): 1	
<b>Viri podatkov za spremljanje kazalnikov</b>	Občina Renče-Vogrsko	
<b>Nosilec projekta</b>	Občina Renče-Vogrsko	
<b>Deležniki / partnerji projekta</b>	Osnovna šola Lucijana Bratkoviča Bratuša Renče, Podružnična osnovna šola Vogrsko	
<b>Trajanje projekta</b>	9 let (2022-2030)	
<b>Predvideni stroški projekta</b>	120.000 €	
<b>Predvideni viri financiranja projekta</b>	<p style="text-align: center;"><b>Skupaj viri:</b></p> <p>EU sredstva: 0,00 €</p> <p>Nacionalna sredstva: 0,00 €</p> <p>Lastna sredstva: 120.000,00 €</p>	<p style="text-align: center;"><b>Deleži:</b></p> <p>0,0%</p> <p>0,0%</p> <p>100,0%</p>

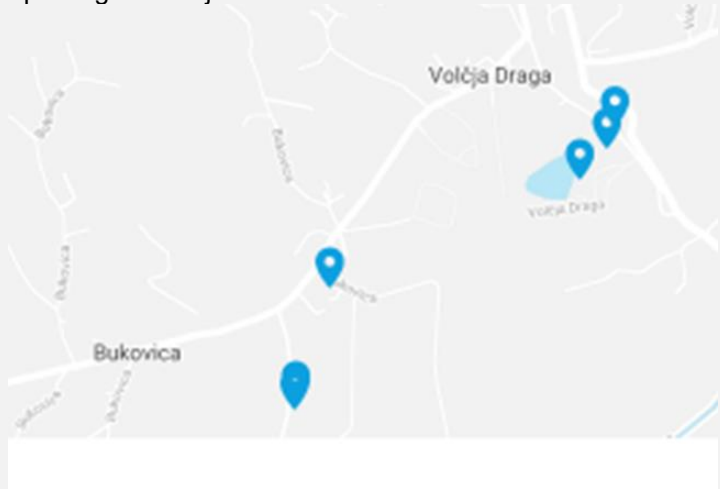
<b>Številka projekta</b>	<b>4.4.1.</b>													
<b>Naziv projekta</b>	<b>Ureditev parkirnih površin v KS Renče</b>													
<b>Strateški cilj (SC)</b>	<b>SC 1: Vzpostaviti zeleno infrastrukturo</b>													
<b>Prednostna usmeritev (PU)</b>	<b>PU 4: Povezana občina</b>													
<b>Ukrep znotraj prednostne usmeritve (U)</b>	<b>U 4.4: Urejanje parkirnih površin</b>													
<b>Ostale prednostne usmeritve, na katere se projekt nanaša</b>	<b>PU 3: Podjetna občina</b>													
<b>Ukrepi znotraj ostalih prednostnih usmeritev</b>	<b>Ukrep 3.1.: Nadaljnji razvoj in funkcionalnost poslovne infrastrukture</b>													
<b>Usklajenost z RRP severne Primorske (Goriške razvojne regije)</b>	<b>Prioriteta 4: Bolj povezana regija</b> <b>Ukrep 4.2: Izboljšanje cestne, železniške ter komunikacijske infrastrukture</b>													
<b>Opis projekta</b>	Projekt se nanaša na ureditev parkirnih mest predvsem v centru naselja Renče in v Vinišču, ki postaja pomembna turistična točka.													
<b>Ciljne skupine, ki jih projekt naslavlja</b>	<ul style="list-style-type: none"> <li>- Občani;</li> <li>- Obiskovalci;</li> <li>- Turisti.</li> </ul>													
<b>Cilji projekta</b>	<ul style="list-style-type: none"> <li>- Vzpostaviti površine za mirujoči promet</li> </ul>													
<b>Kazalniki za spremljanje projekta</b>	<ul style="list-style-type: none"> <li>- Velikost novih površin mirujočega prometa</li> <li>- Število parkirnih mest</li> </ul>													
<b>Izhodiščna vrednost kazalnika (leto 2022)</b>	<ul style="list-style-type: none"> <li>- 0</li> </ul>													
<b>Ciljna vrednost kazalnika (leto 2030)</b>	<ul style="list-style-type: none"> <li>- Velikost novih površin mirujočega prometa: x m<sup>2</sup></li> <li>- Število novih parkirnih mest - 80</li> </ul>													
<b>Viri podatkov za spremljanje kazalnikov</b>	Občina Renče-Vogrsko													
<b>Nosilec projekta</b>	Občina Renče-Vogrsko													
<b>Deležniki / partnerji projekta</b>	KS Renče													
<b>Trajanje projekta</b>	3 leta (2024-2026)													
<b>Predvideni stroški projekta</b>	550.000 €													
<b>Predvideni viri financiranja projekta</b>	<p style="text-align: center;"><b>Skupaj viri:</b></p> <table style="width: 100%; border-collapse: collapse;"> <tr> <td style="width: 30%;">EU sredstva:</td> <td style="text-align: right;">385.000,00 €</td> </tr> <tr> <td>Nacionalna sredstva:</td> <td style="text-align: right;">55.000,00 €</td> </tr> <tr> <td>Lastna sredstva:</td> <td style="text-align: right;">110.000,00 €</td> </tr> </table>	EU sredstva:	385.000,00 €	Nacionalna sredstva:	55.000,00 €	Lastna sredstva:	110.000,00 €	<p style="text-align: center;"><b>Deleži:</b></p> <table style="width: 100%; border-collapse: collapse;"> <tr> <td style="width: 30%;"></td> <td style="text-align: right;">70,0%</td> </tr> <tr> <td></td> <td style="text-align: right;">10,0%</td> </tr> <tr> <td></td> <td style="text-align: right;">20,0%</td> </tr> </table>		70,0%		10,0%		20,0%
EU sredstva:	385.000,00 €													
Nacionalna sredstva:	55.000,00 €													
Lastna sredstva:	110.000,00 €													
	70,0%													
	10,0%													
	20,0%													

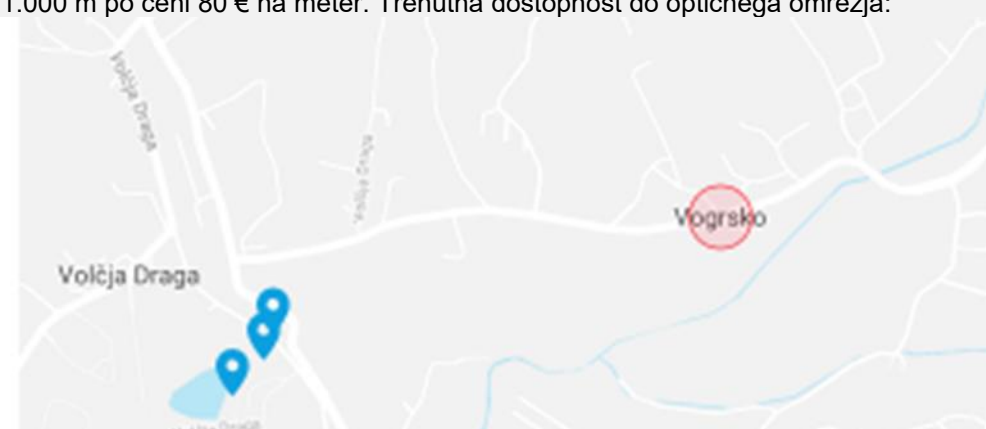
<b>Številka projekta</b>	<b>4.4.2.</b>	
<b>Naziv projekta</b>	<b>Ureditev parkirnih površin v KS Bukovica-Volčja Draga</b>	
<b>Strateški cilj (SC)</b>	<b>SC 1: Vzpostaviti zeleno infrastrukturo</b>	
<b>Prednostna usmeritev (PU)</b>	<b>PU 4: Povezana občina</b>	
<b>Ukrep znotraj prednostne usmeritve (U)</b>	<b>U 4.4: Urejanje parkirnih površin</b>	
<b>Ostale prednostne usmeritve, na katere se projekt nanaša</b>	<b>PU 3: Podjetna občina</b>	
<b>Ukrepi znotraj ostalih prednostnih usmeritev</b>	<b>Ukrep 3.1.: Nadaljnji razvoj in funkcionalnost poslovne infrastrukture</b>	
<b>Usklajenost z RRP severne Primorske (Goriške razvojne regije)</b>	<b>Prioriteta 4: Bolj povezana regija Ukrep 4.2: Izboljšanje cestne, železniške ter komunikacijske infrastrukture</b>	
<b>Opis projekta</b>	Projekt se nanaša na ureditev parkirnih mest predvsem v KS Bukovica-Volčja Draga.	
<b>Ciljne skupine, ki jih projekt naslavlja</b>	<ul style="list-style-type: none"> <li>- Občani;</li> <li>- Obiskovalci;</li> <li>- Turisti.</li> </ul>	
<b>Cilji projekta</b>	- Vzpostaviti površine za mirujoči promet	
<b>Kazalniki za spremljanje projekta</b>	- Velikost novih površin mirujočega prometa	
<b>Izhodiščna vrednost kazalnika (leto 2022)</b>	- 0	
<b>Ciljna vrednost kazalnika (leto 2030)</b>	<ul style="list-style-type: none"> <li>- Velikost novih površin mirujočega prometa: x m<sup>2</sup></li> <li>- Število novih parkirnih mest - 100</li> </ul>	
<b>Viri podatkov za spremljanje kazalnikov</b>	Občina Renče-Vogrsko	
<b>Nosilec projekta</b>	Občina Renče-Vogrsko	
<b>Deležniki / partnerji projekta</b>	KS Bukovica-Volčja Draga	
<b>Trajanje projekta</b>	3 leta (2024-2026)	
<b>Predvideni stroški projekta</b>	400.000 €	
<b>Predvideni viri financiranja projekta</b>	<p style="text-align: center;"><b>Skupaj viri:</b></p> <p>EU sredstva: 280.000,00 €</p> <p>Nacionalna sredstva: 40.000,00 €</p> <p>Lastna sredstva: 80.000,00 €</p>	<p style="text-align: center;"><b>Deleži:</b></p> <p style="text-align: right;">70,0%</p> <p style="text-align: right;">10,0%</p> <p style="text-align: right;">20,0%</p>



<b>Številka projekta</b>	<b>4.4.3.</b>	
<b>Naziv projekta</b>	<b>Ureditev parkirnih površin v KS Vogrsko</b>	
<b>Strateški cilj (SC)</b>	<b>SC 1: Vzpostaviti zeleno infrastrukturo</b>	
<b>Prednostna usmeritev (PU)</b>	<b>PU 4: Povezana občina</b>	
<b>Ukrep znotraj prednostne usmeritve (U)</b>	<b>U 4.4: Urejanje parkirnih površin</b>	
<b>Ostale prednostne usmeritve, na katere se projekt nanaša</b>	<b>PU 3: Podjetna občina</b>	
<b>Ukrepi znotraj ostalih prednostnih usmeritev</b>	<b>Ukrep 3.1.: Nadaljnji razvoj in funkcionalnost poslovne infrastrukture</b>	
<b>Usklajenost z RRP severne Primorske (Goriške razvojne regije)</b>	<b>Prioriteta 4: Bolj povezana regija</b> <b>Ukrep 4.2: Izboljšanje cestne, železniške ter komunikacijske infrastrukture</b>	
<b>Opis projekta</b>	Projekt se nanaša na ureditev parkirnih mest predvsem v KS Vogrsko, predvsem v okolici Zadružnega doma in pri POŠ Vogrsko.	
<b>Ciljne skupine, ki jih projekt naslavlja</b>	<ul style="list-style-type: none"> <li>- Občani;</li> <li>- Obiskovalci;</li> <li>- Turisti.</li> </ul>	
<b>Cilji projekta</b>	<ul style="list-style-type: none"> <li>- Vzpostaviti površine za mirujoči promet</li> </ul>	
<b>Kazalniki za spremljanje projekta</b>	<ul style="list-style-type: none"> <li>- Velikost novih površin mirujočega prometa</li> </ul>	
<b>Izhodiščna vrednost kazalnika (leto 2022)</b>	<ul style="list-style-type: none"> <li>- 0</li> </ul>	
<b>Ciljna vrednost kazalnika (leto 2030)</b>	<ul style="list-style-type: none"> <li>- Velikost novih površin mirujočega prometa: x m<sup>2</sup></li> <li>- Število novih parkirnih mest - 100</li> </ul>	
<b>Viri podatkov za spremljanje kazalnikov</b>	Občina Renče-Vogrsko	
<b>Nosilec projekta</b>	Občina Renče-Vogrsko	
<b>Deležniki / partnerji projekta</b>	KS Bukovica-Volčja Draga	
<b>Trajanje projekta</b>	3 leta (2024-2026)	
<b>Predvideni stroški projekta</b>	400.000 €	
<b>Predvideni viri financiranja projekta</b>	<p style="text-align: center;"><b>Skupaj viri:</b></p> <p>EU sredstva: 280.000,00 €</p> <p>Nacionalna sredstva: 40.000,00 €</p> <p>Lastna sredstva: 80.000,00 €</p>	<p style="text-align: center;"><b>Deleži:</b></p> <p style="text-align: right;">70,0%</p> <p style="text-align: right;">10,0%</p> <p style="text-align: right;">20,0%</p>

Številka projekta	4.5.1.	
Naziv projekta	Optično omrežje na območju Bazara, Volčja Draga-Bukovica (ostali del) – T2	
Strateški cilj (SC)	SC 1: Vzpostaviti zeleno infrastrukturo	
Prednostna usmeritev (PU)	PU 4: Povezana občina	
Ukrep znotraj prednostne usmeritve (U)	U 4.5: Pokritost z optičnim omrežjem	
Ostale prednostne usmeritve, na katere se projekt nanaša	PU 3: Podjetna občina	
Ukrepi znotraj ostalih prednostnih usmeritev	Ukrep 3.1.: Nadaljnji razvoj in funkcionalnost poslovne infrastrukture	
Usklajenost z RRP severne Primorske (Goriške razvojne regije)	Prioriteta 4: Bolj povezana regija Ukrep 4.2: Izboljšanje cestne, železniške ter komunikacijske infrastrukture	
Opis projekta	<p>Projekt se nanaša na zagotovitev optičnega omrežja na območju Bazara, Volčja Draga – Bukovica (ostali del), približno 2.500 m po ceni 80 € na meter. Trenutna dostopnost do optičnega omrežja:</p> 	
Ciljne skupine, ki jih projekt naslavlja	<ul style="list-style-type: none"> <li>- Občani;</li> <li>- Obiskovalci;</li> <li>- Turisti.</li> </ul>	
Cilji projekta	- Postaviti optično omrežje za vse občane	
Kazalniki za spremljanje projekta	- Delež prebivalcev, ki dostopajo do optične povezave	
Izhodiščna vrednost kazalnika (leto 2022)	- 50 %	
Ciljna vrednost kazalnika (leto 2030)	- Delež prebivalcev, ki dostopajo do optične povezave: 100 %	
Viri podatkov za spremljanje kazalnikov	Občina Renče-Vogrsko	
Nosilec projekta	Občina Renče-Vogrsko	
Deležniki / partnerji projekta	KS Bukovica-Volčja Draga	
Trajanje projekta	3 leta (2022-2024)	
Predvideni stroški projekta	200.000 €	
Predvideni viri financiranja projekta	<b>Skupaj viri:</b> EU sredstva: 140.000,00 € Nacionalna sredstva: 20.000,00 € Lastna sredstva: 40.000,00 €	<b>Deleži:</b> 70,0% 10,0% 20,0%

<b>Številka projekta</b>	<b>4.5.2.</b>	
<b>Naziv projekta</b>	<b>Optično omrežje na območju Britof-Bukovica dvorana – Telekom</b>	
<b>Strateški cilj (SC)</b>	<b>SC 1: Vzpostaviti zeleno infrastrukturo</b>	
<b>Prednostna usmeritev (PU)</b>	<b>PU 4: Povezana občina</b>	
<b>Ukrep znotraj prednostne usmeritve (U)</b>	<b>U 4.5: Pokritost z optičnim omrežjem</b>	
<b>Ostale prednostne usmeritve, na katere se projekt nanaša</b>	<b>PU 3: Podjetna občina</b>	
<b>Ukrepi znotraj ostalih prednostnih usmeritev</b>	<b>Ukrep 3.1.: Nadaljnji razvoj in funkcionalnost poslovne infrastrukture</b>	
<b>Usklajenost z RRP severne Primorske (Goriške razvojne regije)</b>	<b>Prioriteta 4: Bolj povezana regija Ukrep 4.2: Izboljšanje cestne, železniške ter komunikacijske infrastrukture</b>	
<b>Opis projekta</b>	<p>Projekt se nanaša na zagotovitev optičnega omrežja na območju Bazara, Volčja Draga – Bukovica (ostali del), približno 2.500 m po ceni 80 € na meter. Trenutna dostopnost do optičnega omrežja:</p> 	
<b>Ciljne skupine, ki jih projekt naslavlja</b>	<ul style="list-style-type: none"> <li>- Občani;</li> <li>- Obiskovalci;</li> <li>- Turisti.</li> </ul>	
<b>Cilji projekta</b>	- Postaviti optično omrežje za vse občane	
<b>Kazalniki za spremljanje projekta</b>	- Delež prebivalcev, ki dostopajo do optične povezave	
<b>Izhodiščna vrednost kazalnika (leto 2022)</b>	- 50 %	
<b>Ciljna vrednost kazalnika (leto 2030)</b>	- Delež prebivalcev, ki dostopajo do optične povezave: 100 %	
<b>Viri podatkov za spremljanje kazalnikov</b>	Občina Renče-Vogrsko	
<b>Nosilec projekta</b>	Občina Renče-Vogrsko	
<b>Deležniki / partnerji projekta</b>	KS Bukovica-Volčja Draga	
<b>Trajanje projekta</b>	3 leta (2022-2024)	
<b>Predvideni stroški projekta</b>	200.000 €	
<b>Predvideni viri financiranja projekta</b>	<p style="text-align: center;"><b>Skupaj viri:</b></p> <p>EU sredstva: 140.000,00 €</p> <p>Nacionalna sredstva: 20.000,00 €</p> <p>Lastna sredstva: 40.000,00 €</p>	<p style="text-align: center;"><b>Deleži:</b></p> <p style="text-align: right;">70,0%</p> <p style="text-align: right;">10,0%</p> <p style="text-align: right;">20,0%</p>

Številka projekta	4.5.3.	
Naziv projekta	Optično omrežje na območju naselja Vogrsko – T2	
Strateški cilj (SC)	SC 1: Vzpostaviti zeleno infrastrukturo	
Prednostna usmeritev (PU)	PU 4: Povezana občina	
Ukrep znotraj prednostne usmeritve (U)	U 4.5: Pokritost z optičnim omrežjem	
Ostale prednostne usmeritve, na katere se projekt nanaša	PU 3: Podjetna občina	
Ukrepi znotraj ostalih prednostnih usmeritev	Ukrep 3.1: Nadaljnji razvoj in funkcionalnost poslovne infrastrukture	
Usklajenost z RRP severne Primorske (Goriške razvojne regije)	Prioriteta 4: Bolj povezana regija Ukrep 4.2: Izboljšanje cestne, železniške ter komunikacijske infrastrukture	
Opis projekta	Projekt se nanaša na zagotovitev optičnega omrežja na območju naselja Vogrsko, približno 1.000 m po ceni 80 € na meter. Trenutna dostopnost do optičnega omrežja: 	
Ciljne skupine, ki jih projekt naslavlja	<ul style="list-style-type: none"> <li>- Občani;</li> <li>- Obiskovalci;</li> <li>- Turisti.</li> </ul>	
Cilji projekta	- Postaviti optično omrežje za vse občane	
Kazalniki za spremljanje projekta	- Delež prebivalcev, ki dostopajo do optične povezave	
Izhodiščna vrednost kazalnika (leto 2022)	- 10 %	
Ciljna vrednost kazalnika (leto 2030)	- Delež prebivalcev, ki dostopajo do optične povezave: 100 %	
Viri podatkov za spremljanje kazalnikov	Občina Renče-Vogrsko	
Nosilec projekta	Občina Renče-Vogrsko	
Deležniki / partnerji projekta	KS Vogrsko	
Trajanje projekta	3 leta (2023-2027)	
Predvideni stroški projekta	80.000 €	
Predvideni viri financiranja projekta	<b>Skupaj viri:</b> EU sredstva: 56.000,00 € Nacionalna sredstva: 8.000,00 € Lastna sredstva: 16.000,00 €	<b>Deleži:</b> 70,0% 10,0% 20,0%

<b>Številka projekta</b>	<b>4.5.4.</b>													
<b>Naziv projekta</b>	<b>Optično omrežje – projekt RUNE</b>													
<b>Strateški cilj (SC)</b>	<b>SC 1: Vzpostaviti zeleno infrastrukturo</b>													
<b>Prednostna usmeritev (PU)</b>	<b>PU 4: Povezana občina</b>													
<b>Ukrep znotraj prednostne usmeritve (U)</b>	<b>U 4.5: Pokritost z optičnim omrežjem</b>													
<b>Ostale prednostne usmeritve, na katere se projekt nanaša</b>	<b>PU 3: Podjetna občina</b>													
<b>Ukrepi znotraj ostalih prednostnih usmeritev</b>	<b>Ukrep 3.1.: Nadaljnji razvoj in funkcionalnost poslovne infrastrukture</b>													
<b>Usklajenost z RRP severne Primorske (Goriške razvojne regije)</b>	<b>Prioriteta 4: Bolj povezana regija</b> <b>Ukrep 4.2: Izboljšanje cestne, železniške ter komunikacijske infrastrukture</b>													
<b>Opis projekta</b>	Projekt se nanaša na zagotovitev širokopasovnega optičnega omrežja na območju občine Renče-Vogrsko. Za izgradnjo optičnega omrežja RUNE na podeželju je bilo zagotovljenih dodatnih 130.000.000 € na ravni Slovenije (15.3.2022). Projekt RUNE je prvi in v tem trenutku tudi edini čezmejni projekt na ravni EU, s katerim se povezujejo ozemlja več držav članic z ultra hitro širokopasovno optično infrastrukturo, ki je prejel sredstva iz zasebnega sklada Connecting Europe Broadband Fund (CEBF). Slednji je večinski lastnik podjetja Rune Group S.A, ki ima v lasti podjetji RUNE Enia (Slovenija) in RUNE Crow (Hrvaška). Projekt RUNE je v začetku decembra 2019 s strani Evropske Komisije prejel nagrado EU Broadband Award kot najboljši projekt v kategoriji: <a href="https://www.ruralnetwork.eu/sl/kako-do-prikljucka">https://www.ruralnetwork.eu/sl/kako-do-prikljucka</a>													
<b>Ciljne skupine, ki jih projekt naslavlja</b>	<ul style="list-style-type: none"> <li>- Občani;</li> <li>- Obiskovalci;</li> <li>- Turisti.</li> </ul>													
<b>Cilji projekta</b>	- Postaviti optično omrežje za vse občane													
<b>Kazalniki za spremljanje projekta</b>	- Delež prebivalcev, ki dostopajo do optične povezave													
<b>Izhodiščna vrednost kazalnika (leto 2022)</b>	- 5 %													
<b>Ciljna vrednost kazalnika (leto 2030)</b>	- Delež prebivalcev, ki dostopajo do optične povezave: 100 %													
<b>Viri podatkov za spremljanje kazalnikov</b>	Občina Renče-Vogrsko													
<b>Nosilec projekta</b>	Občina Renče-Vogrsko													
<b>Deležniki / partnerji projekta</b>	/													
<b>Trajanje projekta</b>	4 leta (2027-2030)													
<b>Predvideni stroški projekta</b>	300.000 €													
<b>Predvideni viri financiranja projekta</b>	<p style="text-align: center;"><b>Skupaj viri:</b></p> <table style="width: 100%; border-collapse: collapse;"> <tr> <td style="width: 30%;">EU sredstva:</td> <td style="text-align: right;">210.000,00 €</td> </tr> <tr> <td>Nacionalna sredstva:</td> <td style="text-align: right;">30.000,00 €</td> </tr> <tr> <td>Lastna sredstva:</td> <td style="text-align: right;">60.000,00 €</td> </tr> </table>	EU sredstva:	210.000,00 €	Nacionalna sredstva:	30.000,00 €	Lastna sredstva:	60.000,00 €	<p style="text-align: center;"><b>Deleži:</b></p> <table style="width: 100%; border-collapse: collapse;"> <tr> <td style="width: 30%;"></td> <td style="text-align: right;">70,0%</td> </tr> <tr> <td></td> <td style="text-align: right;">10,0%</td> </tr> <tr> <td></td> <td style="text-align: right;">20,0%</td> </tr> </table>		70,0%		10,0%		20,0%
EU sredstva:	210.000,00 €													
Nacionalna sredstva:	30.000,00 €													
Lastna sredstva:	60.000,00 €													
	70,0%													
	10,0%													
	20,0%													

<b>Številka projekta</b>	<b>4.6.1.</b>	
<b>Naziv projekta</b>	<b>Postavitev informacijskih tabel in spletna predstavitev turistične ponudbe</b>	
<b>Strateški cilj (SC)</b>	<b>SC 6: Postati prepoznavna turistična destinacija</b>	
<b>Prednostna usmeritev (PU)</b>	<b>PU 1: Zelena občina</b>	
<b>Ukrep znotraj prednostne usmeritve (U)</b>	<b>U 4.6: Razvoj turistične in podporne infrastrukture</b>	
<b>Ostale prednostne usmeritve, na katere se projekt nanaša</b>	<b>PU 3: Podjetna občina</b>	
<b>Ukrepi znotraj ostalih prednostnih usmeritev</b>	<b>Ukrep 3.2.: Razvoj novih tehnologij, novih storitev in kreativnih dejavnosti</b>	
<b>Usklajenost z RRP severne Primorske (Goriške razvojne regije)</b>	<b>Prioriteta 2: Bolj pametna regija Ukrep 2.3.: Razvoj, promocija in trajnostne oblike turizma</b>	
<b>Opis projekta</b>	V vsaki krajevni skupnosti bo postavljena 1 informacijska tabla z vsemi ključnimi turističnimi informacijami, vključno s QR kodami. Pripravljena bo tudi spletna predstavitev celovite turistične ponudbe Občine Renče-Vogrsko.	
<b>Ciljne skupine, ki jih projekt naslavlja</b>	<ul style="list-style-type: none"> <li>- Občani;</li> <li>- Domači in tuji obiskovalci;</li> <li>- Domači in tuji turisti;</li> </ul>	
<b>Cilji projekta</b>	- Spodbujati razvoj turizma na lokalni ravni in širše	
<b>Kazalniki za spremljanje projekta</b>	<ul style="list-style-type: none"> <li>- Število postavljenih informacijskih tabel;</li> <li>- Urejena spletna predstavitev turistične ponudbe;</li> </ul>	
<b>Izhodiščna vrednost kazalnika (leto 2022)</b>	- 0	
<b>Ciljna vrednost kazalnika (leto 2030)</b>	<ul style="list-style-type: none"> <li>- Število postavljenih informacijskih tabel: 3</li> <li>- Urejena spletna predstavitev turistične ponudbe: 1</li> </ul>	
<b>Viri podatkov za spremljanje kazalnikov</b>	Javni zavod za razvoj turizma Nova Gorica in Vipavska dolina	
<b>Nosilec projekta</b>	Javni zavod za razvoj turizma Nova Gorica in Vipavska dolina	
<b>Deležniki / partnerji projekta</b>	Občina Renče-Vogrsko	
<b>Trajanje projekta</b>	3 leta (2022-2024)	
<b>Predvideni stroški projekta</b>	100.000,00€	
<b>Predvideni viri financiranja projekta</b>	<p style="text-align: center;"><b>Skupaj viri:</b></p> <p>EU sredstva: 50.000,00 €</p> <p>Nacionalna sredstva: 30.000,00 €</p> <p>Lastna sredstva: 20.000,00 €</p>	<p style="text-align: center;"><b>Deleži:</b></p> <p style="text-align: right;">50,0%</p> <p style="text-align: right;">30,0%</p> <p style="text-align: right;">20,0%</p>

<b>Številka projekta</b>	<b>4.6.2.</b>	
<b>Naziv projekta</b>	<b>Urejanje krožne pešpoti po občini</b>	
<b>Strateški cilj (SC)</b>	<b>SC 5: Postati prepoznavna turistična destinacija</b>	
<b>Prednostna usmeritev (PU)</b>	<b>PU 1: Zelena občina</b>	
<b>Ukrep znotraj prednostne usmeritve (U)</b>	<b>U 4.6.: Razvoj turistične in podporne infrastrukture</b>	
<b>Ostale prednostne usmeritve, na katere se projekt nanaša</b>	<b>PU 2: Prijazna občina</b>	
<b>Ukrepi znotraj ostalih prednostnih usmeritev</b>	<b>Ukrep 2.5.: Podpora kulturnim in športnim dejavnostim</b>	
<b>Usklajenost z RRP severne Primorske (Goriške razvojne regije)</b>	<b>Prioriteta 2: Bolj pametna regija Ukrep 2.3: Razvoj, promocija in trajnostne oblike turizma</b>	
<b>Opis projekta</b>	V letu 2022 se pričakuje izris trase krožne povezovalne poti, do leta 2024 pa bo povezovalna pot predana namenu, to je občanom, obiskovalcem in turistom.	
<b>Ciljne skupine, ki jih projekt naslavlja</b>	<ul style="list-style-type: none"> <li>- Občani;</li> <li>- Domači in tuji obiskovalci;</li> <li>- Domači in tuji turisti;</li> </ul>	
<b>Cilji projekta</b>	- Spodbujati razvoj turizma in zdravo življenje občanov	
<b>Kazalniki za spremljanje projekta</b>	- Število novih turističnih produktov	
<b>Izhodiščna vrednost kazalnika (leto 2022)</b>	- 0	
<b>Ciljna vrednost kazalnika (leto 2030)</b>	- Število novih turističnih produktov: 1	
<b>Viri podatkov za spremljanje kazalnikov</b>	Občina Renče-Vogrsko	
<b>Nosilec projekta</b>	Občina Renče-Vogrsko	
<b>Deležniki / partnerji projekta</b>	Javni zavod za turizem Nova Gorica in Vipavska dolina	
<b>Trajanje projekta</b>	3 leta (2022-2024)	
<b>Predvideni stroški projekta</b>	200.000	
<b>Predvideni viri financiranja projekta</b>	<p style="text-align: center;"><b>Skupaj viri:</b></p> <p>EU sredstva: 80.000,00 €</p> <p>Nacionalna sredstva: 40.000,00 €</p> <p>Lastna sredstva: 80.000,00 €</p>	<p style="text-align: center;"><b>Deleži:</b></p> <p style="text-align: right;">40,0%</p> <p style="text-align: right;">20,0%</p> <p style="text-align: right;">40,0%</p>

<b>Številka projekta</b>	<b>4.6.3.</b>	
<b>Naziv projekta</b>	<b>Glinena vas z zdraviliškim turizmom</b>	
<b>Strateški cilj (SC)</b>	<b>SC 5: Postati prepoznavna turistična destinacija</b>	
<b>Prednostna usmeritev (PU)</b>	<b>PU 1: Zelena občina</b>	
<b>Ukrep znotraj prednostne usmeritve (U)</b>	<b>U 4.6: Razvoj zelenih turističnih produktov</b>	
<b>Ostale prednostne usmeritve, na katere se projekt nanaša</b>	<b>PU 2: Prijazna občina</b>	
<b>Ukrepi znotraj ostalih prednostnih usmeritev</b>	<b>Ukrep 2.5: Podpora kulturnim in športnim dejavnostim</b>	
<b>Usklajenost z RRP severne Primorske (Goriške razvojne regije)</b>	<b>Prioriteta 2: Bolj pametna regija Ukrep 2.3: Razvoj, promocija in trajnostne oblike turizma</b>	
<b>Opis projekta</b>	Predmet projekta je uporabiti glino kot gradbeni material za izgradnjo turistične glinene vasi. Glinena vas bo predstavljala tipičen primer primorske gradnje s souporabo gline in drugih gradbenih elementov. Glinena vas s poudarkom na kulturni tradiciji in edinstvenosti bo zagotovo privabila različne turiste v lokalno okolje.	
<b>Ciljne skupine, ki jih projekt naslavlja</b>	<ul style="list-style-type: none"> <li>- Domači in tuji obiskovalci;</li> <li>- Domači in tuji turisti;</li> </ul>	
<b>Cilji projekta</b>	<ul style="list-style-type: none"> <li>- Spodbujati razvoj turizma</li> </ul>	
<b>Kazalniki za spremljanje projekta</b>	<ul style="list-style-type: none"> <li>- Število novih turističnih produktov</li> </ul>	
<b>Izhodiščna vrednost kazalnika (leto 2022)</b>	<ul style="list-style-type: none"> <li>- 0</li> </ul>	
<b>Ciljna vrednost kazalnika (leto 2030)</b>	<ul style="list-style-type: none"> <li>- Število novih turističnih produktov: 1</li> </ul>	
<b>Viri podatkov za spremljanje kazalnikov</b>	Občina Renče-Vogrsko	
<b>Nosilec projekta</b>	Občina Renče-Vogrsko	
<b>Deležniki / partnerji projekta</b>	Javni zavod za turizem Nova Gorica in Vipavska dolina	
<b>Trajanje projekta</b>	3 leta (2022-2024)	
<b>Predvideni stroški projekta</b>	500.000	
<b>Predvideni viri financiranja projekta</b>	<p style="text-align: center;"><b>Skupaj viri:</b></p> <p>EU sredstva: 350.000,00 €</p> <p>Nacionalna sredstva: 50.000,00 €</p> <p>Lastna sredstva: 100.000,00 €</p>	<p style="text-align: center;"><b>Deleži:</b></p> <p style="text-align: right;">70,0%</p> <p style="text-align: right;">10,0%</p> <p style="text-align: right;">20,0%</p>



<b>Številka projekta</b>	<b>4.6.4.</b>	
<b>Naziv projekta</b>	<b>Plovnost reke Vipave</b>	
<b>Strateški cilj (SC)</b>	<b>SC 5: Postati prepoznavna turistična destinacija</b>	
<b>Prednostna usmeritev (PU)</b>	<b>PU 1: Zelena občina</b>	
<b>Ukrep znotraj prednostne usmeritve (U)</b>	<b>U 4.6: Razvoj turistične in podporne infrastrukture</b>	
<b>Ostale prednostne usmeritve, na katere se projekt nanaša</b>	<b>PU 3: Podjetna občina</b>	
<b>Ukrepi znotraj ostalih prednostnih usmeritev</b>	<b>Ukrep 3.2.: Razvoj novih tehnologij, novih storitev in kreativnih dejavnosti</b>	
<b>Usklajenost z RRP severne Primorske (Goriške razvojne regije)</b>	<b>Prioriteta 2: Bolj pametna regija Ukrep 2.3: Razvoj, promocija in trajnostne oblike turizma</b>	
<b>Opis projekta</b>	Skupni razvoj programov aktivnosti na reki Vipavi, priprava skupnega plovnega režima na reki Vipavi in zaščita domačih ponudnikov.	
<b>Ciljne skupine, ki jih projekt naslavlja</b>	<ul style="list-style-type: none"> <li>- Občani: otroci, družine, starejši;</li> <li>- Domači in tuji obiskovalci;</li> <li>- Domači in tuji turisti</li> </ul>	
<b>Cilji projekta</b>	- Z atraktivnimi turističnimi produkti povečati število obiskovalcev in turistov.	
<b>Kazalniki za spremljanje projekta</b>	<ul style="list-style-type: none"> <li>- Število novih turističnih produktov</li> <li>- Število nastopov na sejmih</li> </ul>	
<b>Izhodiščna vrednost kazalnika (leto 2022)</b>	- 0	
<b>Ciljna vrednost kazalnika (leto 2030)</b>	<ul style="list-style-type: none"> <li>- Število novih turističnih produktov: 2</li> <li>- Število nastopov na sejmih: 5</li> </ul>	
<b>Viri podatkov za spremljanje kazalnikov</b>	Javni zavod za turizem Nova Gorica in Vipavska dolina	
<b>Nosilec projekta</b>	Javni zavod za turizem Nova Gorica in Vipavska dolina	
<b>Deležniki / partnerji projekta</b>	Občina Renče-Vogrsko, Občina Ajdovščina, Mestna Občina Nova Gorica, Občina Miren-Kostanjevica	
<b>Trajanje projekta</b>	18 mesecev (2022-2025)	
<b>Predvideni stroški projekta</b>	150.000,00€	
<b>Predvideni viri financiranja projekta</b>	<p style="text-align: center;"><b>Skupaj viri:</b></p> <p>EU sredstva: 0,00 €</p> <p>Nacionalna sredstva: 0,00 €</p> <p>Lastna sredstva: 150.000,00 €</p>	<p style="text-align: center;"><b>Deleži:</b></p> <p style="text-align: right;">0,0%</p> <p style="text-align: right;">0,0%</p> <p style="text-align: right;">100,0%</p>

<b>Številka projekta</b>	<b>4.6.5.</b>	
<b>Naziv projekta</b>	<b>TIC in TIT občine Renče-Vogrsko</b>	
<b>Strateški cilj (SC)</b>	<b>SC 5: Postati prepoznavna turistična destinacija</b>	
<b>Prednostna usmeritev (PU)</b>	<b>PU 4: Povezana občina</b>	
<b>Ukrep znotraj prednostne usmeritve (U)</b>	<b>U 4.6: Razvoj turistične in podporne infrastrukture</b>	
<b>Ostale prednostne usmeritve, na katere se projekt nanaša</b>	<b>PU 3: Podjetna občina</b>	
<b>Ukrepi znotraj ostalih prednostnih usmeritev</b>	<b>Ukrep 3.2.: Razvoj novih tehnologij, novih storitev in kreativnih dejavnosti</b>	
<b>Usklajenost z RRP severne Primorske (Goriške razvojne regije)</b>	<b>Prioriteta 2: Bolj pametna regija</b> <b>Ukrep 2.3.: Razvoj, promocija in trajnostne oblike turizma</b>	
<b>Opis projekta</b>	Projekt se nanaša na ureditev turistično informacijskih točk TIT pri turističnih ponudnikih v občini Renče-Vogrsko.	
<b>Ciljne skupine, ki jih projekt naslavlja</b>	<ul style="list-style-type: none"> <li>- Turistični ponudniki občine Renče-Vogrsko;</li> <li>- Domači in tuji obiskovalci;</li> <li>- Domači in tuji turisti;</li> </ul>	
<b>Cilji projekta</b>	<ul style="list-style-type: none"> <li>- Promovirati turistično destinacijo Renče-Vogrsko</li> </ul>	
<b>Kazalniki za spremljanje projekta</b>	<ul style="list-style-type: none"> <li>- Prihodi in prenočitve turistov</li> </ul>	
<b>Izhodiščna vrednost kazalnika (leto 2022)</b>	<ul style="list-style-type: none"> <li>- Število prihodov turistov (2021): 3.245</li> <li>- Število nočitev turistov (2021): 6.479</li> </ul>	
<b>Ciljna vrednost kazalnika (leto 2030)</b>	<ul style="list-style-type: none"> <li>- Število prihodov turistov: 15.560</li> <li>- Število nočitev turistov: 31.120</li> </ul>	
<b>Viri podatkov za spremljanje kazalnikov</b>	SURS	
<b>Nosilec projekta</b>	Občina Renče-Vogrsko	
<b>Deležniki / partnerji projekta</b>	Turistični ponudniki	
<b>Trajanje projekta</b>	9 let (2022-2030)	
<b>Predvideni stroški projekta</b>	100.000,00€	
<b>Predvideni viri financiranja projekta</b>	<p style="text-align: center;"><b>Skupaj viri:</b></p> <p>EU sredstva: 45.000,00 €</p> <p>Nacionalna sredstva: 40.000,00 €</p> <p>Lastna sredstva: 15.000,00 €</p>	<p style="text-align: center;"><b>Deleži:</b></p> <p style="text-align: right;">45,0%</p> <p style="text-align: right;">40,0%</p> <p style="text-align: right;">15,0%</p>

<b>Številka projekta</b>	<b>4.6.6.</b>	
<b>Naziv projekta</b>	<b>Ureditev razgledne ploščadi v Renčah</b>	
<b>Strateški cilj (SC)</b>	<b>SC 5: Postati prepoznavna turistična destinacija</b>	
<b>Prednostna usmeritev (PU)</b>	<b>PU 4: Povezana občina</b>	
<b>Ukrep znotraj prednostne usmeritve (U)</b>	<b>U 4.6: Razvoj turistične in podporne infrastrukture</b>	
<b>Ostale prednostne usmeritve, na katere se projekt nanaša</b>	<b>PU 3: Podjetna občina</b>	
<b>Ukrepi znotraj ostalih prednostnih usmeritev</b>	<b>Ukrep 3.2.: Razvoj novih tehnologij, novih storitev in kreativnih dejavnosti</b>	
<b>Usklajenost z RRP severne Primorske (Goriške razvojne regije)</b>	<b>Prioriteta 2: Bolj pametna regija Ukrep 2.4: Izgradnja manjkajoče infrastrukture za razvoj turizma</b>	
<b>Opis projekta</b>	Projekt se nanaša na ureditev razgledne ploščadi kot razgledne točke ob poti Renče – Temnica kot nove turistične točke za privabljanje domačih in tujih gostov.	
<b>Ciljne skupine, ki jih projekt naslavlja</b>	<ul style="list-style-type: none"> <li>- Prebivalci: otroci, družine, starejši;</li> <li>- Domači in tuji obiskovalci;</li> <li>- Domači in tuji turisti;</li> </ul>	
<b>Cilji projekta</b>	- Z atraktivnimi turističnimi produkti povečati število obiskovalcev in turistov	
<b>Kazalniki za spremljanje projekta</b>	- Število novih turističnih produktov	
<b>Izhodiščna vrednost kazalnika (leto 2022)</b>	- 0	
<b>Ciljna vrednost kazalnika (leto 2030)</b>	- Število novih turističnih produktov: 1	
<b>Viri podatkov za spremljanje kazalnikov</b>	Javni zavod za turizem Nova Gorica in Vipavska dolina	
<b>Nosilec projekta</b>	Občina Renče-Vogrsko	
<b>Deležniki / partnerji projekta</b>	/	
<b>Trajanje projekta</b>	3 leta (2025-2027)	
<b>Predvideni stroški projekta</b>	400.000,00€	
<b>Predvideni viri financiranja projekta</b>	<p style="text-align: center;"><b>Skupaj viri:</b></p> EU sredstva: 200.000,00 € Nacionalna sredstva: 120.000,00 € Lastna sredstva: 80.000,00 €	<p style="text-align: center;"><b>Deleži:</b></p> 50,0% 30,0% 20,0%

<b>Številka projekta</b>	<b>4.6.7.</b>		
<b>Naziv projekta</b>	<b>Oživljanje porečja reke Vipave v turistične namene</b>		
<b>Strateški cilj (SC)</b>	<b>SC 5: Postati prepoznavna turistična destinacija</b>		
<b>Prednostna usmeritev (PU)</b>	<b>PU 1: Zelena občina</b>		
<b>Ukrep znotraj prednostne usmeritve (U)</b>	<b>U 4.6: Razvoj turistične in podporne infrastrukture</b>		
<b>Ostale prednostne usmeritve, na katere se projekt nanaša</b>	<b>PU 2: Prijazna občina</b>		
<b>Ukrepi znotraj ostalih prednostnih usmeritev</b>	<b>Ukrep 2.5.: Podpora kulturnim in športnim dejavnostim</b>		
<b>Usklajenost z RRP severne Primorske (Goriške razvojne regije)</b>	<b>Prioriteta 2: Bolj pametna regija Ukrep 2.4: Izgradnja manjkajoče infrastrukture za razvoj turizma</b>		
<b>Opis projekta</b>	Operacija zajema celostno revitalizacijo in oblikovanje novih turističnih produktov in storitev, vezanih na porečje reke Vipave. Operacija predvideva ureditev naravnih kopališč, mest za vstop plovil v vodotoke, plaž ter druge infrastrukture za izvajanje vodnih športnih dejavnosti. Operacija obsega tudi oblikovanje turističnih storitev in izdelavo sistema upravljanja tovrstne zelene infrastrukture.		
<b>Ciljne skupine, ki jih projekt naslavlja</b>	<ul style="list-style-type: none"> <li>- Prebivalci: otroci, družine, starejši;</li> <li>- Domači in tuji obiskovalci;</li> <li>- Domači in tuji turisti;</li> </ul>		
<b>Cilji projekta</b>	- Z atraktivnimi turističnimi produkti povečati število obiskovalcev in turistov		
<b>Kazalniki za spremljanje projekta</b>	- Število novih turističnih produktov		
<b>Izhodiščna vrednost kazalnika (leto 2022)</b>	- 0		
<b>Ciljna vrednost kazalnika (leto 2030)</b>	- Število novih turističnih produktov: 3		
<b>Viri podatkov za spremljanje kazalnikov</b>	Javni zavod za turizem Nova Gorica in Vipavska dolina		
<b>Nosilec projekta</b>	Občina Renče-Vogrsko		
<b>Deležniki / partnerji projekta</b>	Občina Miren-Kostanjevica		
<b>Trajanje projekta</b>	6 let (2025-2030)		
<b>Predvideni stroški projekta</b>	5.000.000,00€		
<b>Predvideni viri financiranja projekta</b>	<b>Skupaj viri:</b>		<b>Deleži:</b>
	EU sredstva:	2.000.000,00 €	40,0%
	Nacionalna sredstva:	2.000.000,00 €	40,0%
	Lastna sredstva:	1.000.000,00 €	20,0%

<b>Številka projekta</b>	<b>4.6.8.</b>													
<b>Naziv projekta</b>	<b>Ureditev instalacije kinetične umetnosti na razgledni ploščadi v Renčah</b>													
<b>Strateški cilj (SC)</b>	SC 5: Postati prepoznavna turistična destinacija													
<b>Prednostna usmeritev (PU)</b>	PU 4: Povezana občina													
<b>Ukrep znotraj prednostne usmeritve (U)</b>	U 4.6.: Razvoj turistične in podporne infrastrukture													
<b>Ostale prednostne usmeritve, na katere se projekt nanaša</b>	PU 3: Podjetna občina													
<b>Ukrepi znotraj ostalih prednostnih usmeritev</b>	Ukrep 3.2.: Razvoj novih tehnologij, novih storitev in kreativnih dejavnosti													
<b>Usklajenost z RRP severne Primorske (Goriške razvojne regije)</b>	Prioriteta 2: Bolj pametna regija Ukrep 2.4: Izgradnja manjkajoče infrastrukture za razvoj turizma													
<b>Opis projekta</b>	Projekt se nanaša na ureditev instalacije kinetične umetnosti na razgledni ploščadi v Renčah.													
<b>Ciljne skupine, ki jih projekt naslavlja</b>	<ul style="list-style-type: none"> <li>- Prebivalci: otroci, družine, starejši;</li> <li>- Domači in tuji obiskovalci;</li> <li>- Domači in tuji turisti;</li> </ul>													
<b>Cilji projekta</b>	- Z atraktivnimi turističnimi produkti povečati število obiskovalcev in turistov													
<b>Kazalniki za spremljanje projekta</b>	- Število novih turističnih produktov													
<b>Izhodiščna vrednost kazalnika (leto 2022)</b>	- 0													
<b>Ciljna vrednost kazalnika (leto 2030)</b>	- Število novih turističnih produktov: 1													
<b>Viri podatkov za spremljanje kazalnikov</b>	Javni zavod za turizem Nova Gorica in Vipavska dolina													
<b>Nosilec projekta</b>	Občina Renče-Vogrsko													
<b>Deležniki / partnerji projekta</b>	/													
<b>Trajanje projekta</b>	3 leta (2025-2027)													
<b>Predvideni stroški projekta</b>	50.000,00€													
<b>Predvideni viri financiranja projekta</b>	<p style="text-align: center;"><b>Skupaj viri:</b></p> <table style="width: 100%; border-collapse: collapse;"> <tr> <td style="width: 50%;">EU sredstva:</td> <td style="text-align: right;">25.000,00 €</td> </tr> <tr> <td>Nacionalna sredstva:</td> <td style="text-align: right;">15.000,00 €</td> </tr> <tr> <td>Lastna sredstva:</td> <td style="text-align: right;">10.000,00 €</td> </tr> </table>	EU sredstva:	25.000,00 €	Nacionalna sredstva:	15.000,00 €	Lastna sredstva:	10.000,00 €	<p style="text-align: center;"><b>Deleži:</b></p> <table style="width: 100%; border-collapse: collapse;"> <tr> <td style="width: 50%;"></td> <td style="text-align: right;">50,0%</td> </tr> <tr> <td></td> <td style="text-align: right;">30,0%</td> </tr> <tr> <td></td> <td style="text-align: right;">20,0%</td> </tr> </table>		50,0%		30,0%		20,0%
EU sredstva:	25.000,00 €													
Nacionalna sredstva:	15.000,00 €													
Lastna sredstva:	10.000,00 €													
	50,0%													
	30,0%													
	20,0%													

<b>Številka projekta</b>	<b>4.6.9.</b>	
<b>Naziv projekta</b>	<b>Razgledni stolp Vogrsko</b>	
<b>Strateški cilj (SC)</b>	<b>SC 5: Postati prepoznavna turistična destinacija</b>	
<b>Prednostna usmeritev (PU)</b>	<b>PU 4: Povezana občina</b>	
<b>Ukrep znotraj prednostne usmeritve (U)</b>	<b>U 4.6: Razvoj turistične in podporne infrastrukture</b>	
<b>Ostale prednostne usmeritve, na katere se projekt nanaša</b>	<b>PU 3: Podjetna občina</b>	
<b>Ukrepi znotraj ostalih prednostnih usmeritev</b>	<b>Ukrep 3.2.: Razvoj novih tehnologij, novih storitev in kreativnih dejavnosti</b>	
<b>Usklajenost z RRP severne Primorske (Goriške razvojne regije)</b>	<b>Prioriteta 2: Bolj pametna regija Ukrep 2.4: Izgradnja manjkajoče infrastrukture za razvoj turizma</b>	
<b>Opis projekta</b>	Projekt se nanaša na ureditev opazovalnega stolpa na vrhu naselja Vogrsko kot razgledne točke.	
<b>Ciljne skupine, ki jih projekt naslavlja</b>	<ul style="list-style-type: none"> <li>- Prebivalci: otroci, družine, starejši;</li> <li>- Domači in tuji obiskovalci;</li> <li>- Domači in tuji turisti;</li> </ul>	
<b>Cilji projekta</b>	- Z atraktivnimi turističnimi produkti povečati število obiskovalcev in turistov	
<b>Kazalniki za spremljanje projekta</b>	- Število novih turističnih produktov	
<b>Izhodiščna vrednost kazalnika (leto 2022)</b>	- 0	
<b>Ciljna vrednost kazalnika (leto 2030)</b>	- Število novih turističnih produktov: 1	
<b>Viri podatkov za spremljanje kazalnikov</b>	Javni zavod za turizem Nova Gorica in Vipavska dolina	
<b>Nosilec projekta</b>	Občina Renče-Vogrsko	
<b>Deležniki / partnerji projekta</b>	Javni zavod za turizem Nova Gorica in Vipavska dolina	
<b>Trajanje projekta</b>	2 leti (2029-2030)	
<b>Predvideni stroški projekta</b>	500.000,00€	
<b>Predvideni viri financiranja projekta</b>	<p style="text-align: center;"><b>Skupaj viri:</b></p> EU sredstva: 200.000,00 € Nacionalna sredstva: 200.000,00 € Lastna sredstva: 100.000,00 €	<p style="text-align: center;"><b>Deleži:</b></p> 40,0% 40,0% 20,0%

<b>Številka projekta</b>	<b>4.6.10.</b>	
<b>Naziv projekta</b>	<b>Skupno upravljanje turističnih kapacitet</b>	
<b>Strateški cilj (SC)</b>	<b>SC 5: Postati prepoznavna turistična destinacija</b>	
<b>Prednostna usmeritev (PU)</b>	<b>PU 4: Povezana občina</b>	
<b>Ukrep znotraj prednostne usmeritve (U)</b>	<b>U 4.6: Razvoj turistične in podporne infrastrukture</b>	
<b>Ostale prednostne usmeritve, na katere se projekt nanaša</b>	<b>PU 3: Podjetna občina</b>	
<b>Ukrepi znotraj ostalih prednostnih usmeritev</b>	<b>Ukrep 3.2.: Razvoj novih tehnologij, novih storitev in kreativnih dejavnosti</b>	
<b>Usklajenost z RRP severne Primorske (Goriške razvojne regije)</b>	<b>Prioriteta 2: Bolj pametna regija Ukrep 2.4: Izgradnja manjkajoče infrastrukture za razvoj turizma</b>	
<b>Opis projekta</b>	Skupno upravljanje turističnih kapacitet (t. im. »razpršeni hotel«).	
<b>Ciljne skupine, ki jih projekt naslavlja</b>	<ul style="list-style-type: none"> <li>- Prebivalci: otroci, družine, starejši;</li> <li>- Domači in tuji obiskovalci;</li> <li>- Domači in tuji turisti;</li> </ul>	
<b>Cilji projekta</b>	<ul style="list-style-type: none"> <li>- Z atraktivno turistično infrastrukturo povečati število obiskovalcev in turistov;</li> <li>- Dvigniti raven kakovosti nastanitvev v Občini Renče-Vogrsko;</li> </ul>	
<b>Kazalniki za spremljanje projekta</b>	<ul style="list-style-type: none"> <li>- Število vključenih turističnih ponudnikov v projekt</li> </ul>	
<b>Izhodiščna vrednost kazalnika (leto 2022)</b>	- 0	
<b>Ciljna vrednost kazalnika (leto 2030)</b>	- 12	
<b>Viri podatkov za spremljanje kazalnikov</b>	Javni zavod za turizem Nova Gorica in Vipavska dolina	
<b>Nosilec projekta</b>	Občina Renče-Vogrsko	
<b>Deležniki / partnerji projekta</b>	Javni zavod za turizem Nova Gorica in Vipavska dolina Občina Renče-Vogrsko Turistični ponudniki	
<b>Trajanje projekta</b>	2024-2026	
<b>Predvideni stroški projekta</b>	300.000 €	
<b>Predvideni viri financiranja projekta</b>	<p style="text-align: center;"><b>Skupaj viri:</b></p> <p>EU sredstva: Nacionalna sredstva: Lastna sredstva: Ostalo: zasebna sredstva</p>	<p style="text-align: center;"><b>Deleži:</b></p> <p><b>60 %</b> <b>20 %</b> <b>10 %</b> <b>10 %</b></p>

<b>Številka projekta</b>	<b>4.6.11.</b>	
<b>Naziv projekta</b>	<b>Vzpostavitev službe za pomoč pri prijavi na razpise s področja turizma</b>	
<b>Strateški cilj (SC)</b>	<b>SC 5: Postati prepoznavna turistična destinacija</b>	
<b>Prednostna usmeritev (PU)</b>	<b>PU 4: Povezana občina</b>	
<b>Ukrep znotraj prednostne usmeritve (U)</b>	<b>U 4.6: Razvoj turistične in podporne infrastrukture</b>	
<b>Ostale prednostne usmeritve, na katere se projekt nanaša</b>	<b>PU 3: Podjetna občina</b>	
<b>Ukrepi znotraj ostalih prednostnih usmeritev</b>	<b>Ukrep 3.2.: Razvoj novih tehnologij, novih storitev in kreativnih dejavnosti</b>	
<b>Usklajenost z RRP severne Primorske (Goriške razvojne regije)</b>	<b>Prioriteta 2: Bolj pametna regija Ukrep 2.4: Izgradnja manjkajoče infrastrukture za razvoj turizma</b>	
<b>Opis projekta</b>	Vzpostavitev službe za pomoč pri prijavi na razpise s področja turizma.	
<b>Ciljne skupine, ki jih projekt naslavlja</b>	- Obstoječi in novi turistični ponudniki	
<b>Cilji projekta</b>	- Dvigniti kakovost turističnih storitev v Občini Renče-Vogrsko	
<b>Kazalniki za spremljanje projekta</b>	- Število uspešnih udeležb na razpisih	
<b>Izhodiščna vrednost kazalnika (leto 2022)</b>	- 0	
<b>Ciljna vrednost kazalnika (leto 2030)</b>	- 8	
<b>Viri podatkov za spremljanje kazalnikov</b>	Javni zavod za turizem Nova Gorica in Vipavska dolina	
<b>Nosilec projekta</b>	Javni zavod za turizem Nova Gorica in Vipavska dolina	
<b>Deležniki / partnerji projekta</b>	Javni zavod za turizem Nova Gorica in Vipavska dolina, TIC Renče-Vogrsko	
<b>Trajanje projekta</b>	2023-2030	
<b>Predvideni stroški projekta</b>	10.000 €	
<b>Predvideni viri financiranja projekta</b>	<b>Skupaj viri:</b> EU sredstva: Nacionalna sredstva: Lastna sredstva:	<b>Deleži:</b>   <b>100 %</b>



<b>Številka projekta</b>	<b>4.6.12.</b>	
<b>Naziv projekta</b>	<b>Oživitev dvorca Vogrsko in razvoj njegovega turističnega potenciala</b>	
<b>Strateški cilj (SC)</b>	<b>SC 5: Postati prepoznavna turistična destinacija</b>	
<b>Prednostna usmeritev (PU)</b>	<b>PU 4: Povezana občina</b>	
<b>Ukrep znotraj prednostne usmeritve (U)</b>	<b>U 4.6: Razvoj turistične in podporne infrastrukture</b>	
<b>Ostale prednostne usmeritve, na katere se projekt nanaša</b>	<b>PU 3: Podjetna občina</b>	
<b>Ukrepi znotraj ostalih prednostnih usmeritev</b>	<b>Ukrep 3.2.: Razvoj novih tehnologij, novih storitev in kreativnih dejavnosti</b>	
<b>Usklajenost z RRP severne Primorske (Goriške razvojne regije)</b>	<b>Prioriteta 2: Bolj pametna regija Ukrep 2.4: Izgradnja manjkajoče infrastrukture za razvoj turizma</b>	
<b>Opis projekta</b>	Ponovna oživitev Dvorca Vogrsko in razvoj njegovega turističnega potenciala.	
<b>Ciljne skupine, ki jih projekt naslavlja</b>	<ul style="list-style-type: none"> <li>- Prebivalci: otroci, družine, starejši;</li> <li>- Domači in tuji obiskovalci;</li> <li>- Domači in tuji turisti;</li> <li>- Udeleženci protokolarnih dogodkov.</li> </ul>	
<b>Cilji projekta</b>	- Z atraktivno turistično ponudbo povečati število obiskovalcev in turistov	
<b>Kazalniki za spremljanje projekta</b>	<ul style="list-style-type: none"> <li>- Število dejavnosti v dvorcu Vogrsko</li> <li>- Število obiskovalcev v dvorcu Vogrsko</li> </ul>	
<b>Izhodiščna vrednost kazalnika (leto 2022)</b>	<ul style="list-style-type: none"> <li>- 0</li> <li>- 0</li> </ul>	
<b>Ciljna vrednost kazalnika (leto 2030)</b>	<ul style="list-style-type: none"> <li>- 10 (oziroma v skladu z elaboratom Javnega zavoda za turizem Nova Gorica in Vipavska dolina)</li> <li>- 10.000</li> </ul>	
<b>Viri podatkov za spremljanje kazalnikov</b>	Javni zavod za turizem Nova Gorica in Vipavska dolina	
<b>Nosilec projekta</b>	Občina Renče Vogrsko	
<b>Deležniki / partnerji projekta</b>	zasebni lastnik	
<b>Trajanje projekta</b>	2024-2030	
<b>Predvideni stroški projekta</b>	?	
<b>Predvideni viri financiranja projekta</b>	<b>Skupaj viri:</b>	<b>Deleži:</b>
	EU sredstva: Nacionalna sredstva: Lastna sredstva:	

<b>Številka projekta</b>	<b>4.7.1.</b>	
<b>Naziv projekta</b>	<b>Rimske zgodbe</b>	
<b>Strateški cilj (SC)</b>	<b>SC 5: Postati prepoznavna turistična destinacija</b>	
<b>Prednostna usmeritev (PU)</b>	<b>PU 4: Povezana občina</b>	
<b>Ukrep znotraj prednostne usmeritve (U)</b>	<b>U 4.7: Razvoj zelenih turističnih produktov</b>	
<b>Ostale prednostne usmeritve, na katere se projekt nanaša</b>	<b>PU 2: Prijazna občina</b>	
<b>Ukrepi znotraj ostalih prednostnih usmeritev</b>	<b>Ukrep 2.5.: Podpora kulturnim in športnim dejavnostim</b>	
<b>Usklajenost z RRP severne Primorske (Goriške razvojne regije)</b>	<b>Prioriteta 2: Bolj pametna regija Ukrep 2.4: Izgradnja manjkajoče infrastrukture za razvoj turizma</b>	
<b>Opis projekta</b>	Projekt se nanaša na zgodovinsko dediščino rimskega obdobja, in sicer na izgradnjo rimskega parka Ad Fornulus vključno s postajališčem na Vogrskem in povezovalno rimsko potjo.	
<b>Ciljne skupine, ki jih projekt naslavlja</b>	<ul style="list-style-type: none"> <li>- Prebivalci: otroci, družine, starejši</li> <li>- domači in tuji obiskovalci</li> <li>- domači in tuji turisti</li> </ul>	
<b>Cilji projekta</b>	- Z atraktivnimi turističnimi produkti povečati število obiskovalcev in turistov	
<b>Kazalniki za spremljanje projekta</b>	- Število novih turističnih produktov	
<b>Izhodiščna vrednost kazalnika (leto 2022)</b>	- 0	
<b>Ciljna vrednost kazalnika (leto 2030)</b>	- Število novih turističnih produktov: 1	
<b>Viri podatkov za spremljanje kazalnikov</b>	Javni zavod za turizem Nova Gorica in Vipavska dolina	
<b>Nosilec projekta</b>	Občina Renče-Vogrsko	
<b>Deležniki / partnerji projekta</b>	Javni zavod za turizem Nova Gorica in Vipavska dolina	
<b>Trajanje projekta</b>	3 leta (2022-2024)	
<b>Predvideni stroški projekta</b>	300.000,00€	
<b>Predvideni viri financiranja projekta</b>	<p style="text-align: center;"><b>Skupaj viri:</b></p> EU sredstva: 150.000,00 € Nacionalna sredstva: 60.000,00 € Lastna sredstva: 90.000,00 €	<p style="text-align: center;"><b>Deleži:</b></p> 50,0% 20,0% 30,0%

<b>Številka projekta</b>	<b>4.7.2.</b>	
<b>Naziv projekta</b>	<b>Športni turizem na reki Vipavi</b>	
<b>Strateški cilj (SC)</b>	<b>SC 5: Postati prepoznavna turistična destinacija</b>	
<b>Prednostna usmeritev (PU)</b>	<b>PU 1: Zelena občina</b>	
<b>Ukrep znotraj prednostne usmeritve (U)</b>	<b>U 4.7: Razvoj zelenih turističnih produktov</b>	
<b>Ostale prednostne usmeritve, na katere se projekt nanaša</b>	<b>PU 2: Prijazna občina</b>	
<b>Ukrepi znotraj ostalih prednostnih usmeritev</b>	<b>Ukrep 2.5.: Podpora kulturnim in športnim dejavnostim</b>	
<b>Usklajenost z RRP severne Primorske (Goriške razvojne regije)</b>	<b>Prioriteta 2: Bolj pametna regija Ukrep 2.4: Izgradnja manjkajoče infrastrukture za razvoj turizma</b>	
<b>Opis projekta</b>	Projekt se nanaša na razvoj športne infrastrukture na reki Vipavi, ki bo omogočala izvajanje vodnih športov kot so supanje, vaterpolo, kajakaštvo, ribolov in čolnarjenje.	
<b>Ciljne skupine, ki jih projekt naslavlja</b>	<ul style="list-style-type: none"> <li>- Prebivalci: otroci, družine, starejši</li> <li>- domači in tuji obiskovalci</li> <li>- domači in tuji turisti</li> </ul>	
<b>Cilji projekta</b>	- Z atraktivnimi turističnimi produkti povečati število obiskovalcev in turistov	
<b>Kazalniki za spremljanje projekta</b>	- Število novih turističnih produktov	
<b>Izhodiščna vrednost kazalnika (leto 2022)</b>	- 0	
<b>Ciljna vrednost kazalnika (leto 2030)</b>	- Število novih turističnih produktov: 1	
<b>Viri podatkov za spremljanje kazalnikov</b>	Javni zavod za turizem Nova Gorica in Vipavska dolina	
<b>Nosilec projekta</b>	Občina Renče-Vogrsko	
<b>Deležniki / partnerji projekta</b>	Javni zavod za turizem Nova Gorica in Vipavska dolina	
<b>Trajanje projekta</b>	4 leta (2022-2025)	
<b>Predvideni stroški projekta</b>	300.000,00€	
<b>Predvideni viri financiranja projekta</b>	<p style="text-align: center;"><b>Skupaj viri:</b></p> <p>EU sredstva: 150.000,00 €</p> <p>Nacionalna sredstva: 60.000,00 €</p> <p>Lastna sredstva: 90.000,00 €</p>	<p style="text-align: center;"><b>Deleži:</b></p> <p style="text-align: right;">50,0%</p> <p style="text-align: right;">20,0%</p> <p style="text-align: right;">30,0%</p>

<b>Številka projekta</b>	<b>4.7.3.</b>	
<b>Naziv projekta</b>	<b>Botanični park Vogrsko</b>	
<b>Strateški cilj (SC)</b>	<b>SC 5: Postati prepoznavna turistična destinacija</b>	
<b>Prednostna usmeritev (PU)</b>	<b>PU 1: Zelena občina</b>	
<b>Ukrep znotraj prednostne usmeritve (U)</b>	<b>U 4.7: Razvoj zelenih turističnih produktov</b>	
<b>Ostale prednostne usmeritve, na katere se projekt nanaša</b>	<b>PU 2: Prijazna občina</b>	
<b>Ukrepi znotraj ostalih prednostnih usmeritev</b>	<b>Ukrep 2.5: Podpora kulturnim in športnim dejavnostim</b>	
<b>Usklajenost z RRP severne Primorske (Goriške razvojne regije)</b>	<b>Prioriteta 2: Bolj pametna regija Ukrep 2.3: Razvoj, promocija in trajnostne oblike turizma</b>	
<b>Opis projekta</b>	Projekt zajema ureditev rozarija, botaničnega parka, sprehajalnih poti naravoslovne učilnice pod "Runkom" na Vogrskem, preureditev spominskega parka ob šoli.	
<b>Ciljne skupine, ki jih projekt naslavlja</b>	<ul style="list-style-type: none"> <li>- Prebivalci: otroci, družine, starejši</li> <li>- domači in tuji obiskovalci</li> <li>- domači in tuji turisti</li> </ul>	
<b>Cilji projekta</b>	- Z atraktivnimi turističnimi produkti povečati število obiskovalcev in turistov	
<b>Kazalniki za spremljanje projekta</b>	- Število novih turističnih produktov	
<b>Izhodiščna vrednost kazalnika (leto 2022)</b>	- 0	
<b>Ciljna vrednost kazalnika (leto 2030)</b>	- Število novih turističnih produktov: 1	
<b>Viri podatkov za spremljanje kazalnikov</b>	Javni zavod za turizem Nova Gorica in Vipavska dolina	
<b>Nosilec projekta</b>	Občina Renče-Vogrsko	
<b>Deležniki / partnerji projekta</b>	Javni zavod za turizem Nova Gorica in Vipavska dolina	
<b>Trajanje projekta</b>	6 let (2022-2027)	
<b>Predvideni stroški projekta</b>	320.000,00€	
<b>Predvideni viri financiranja projekta</b>	<p style="text-align: center;"><b>Skupaj viri:</b></p> <p>EU sredstva: 128.000,00 €</p> <p>Nacionalna sredstva: 128.000,00 €</p> <p>Lastna sredstva: 64.000,00 €</p>	<p style="text-align: center;"><b>Deleži:</b></p> <p style="text-align: right;">40,0%</p> <p style="text-align: right;">40,0%</p> <p style="text-align: right;">20,0%</p>

<b>Številka projekta</b>	<b>4.7.4.</b>	
<b>Naziv projekta</b>	<b>Poti miru</b>	
<b>Strateški cilj (SC)</b>	<b>SC 5: Postati prepoznavna turistična destinacija</b>	
<b>Prednostna usmeritev (PU)</b>	<b>PU 1: Zelena občina</b>	
<b>Ukrep znotraj prednostne usmeritve (U)</b>	<b>U 4.7: Razvoj zelenih turističnih produktov</b>	
<b>Ostale prednostne usmeritve, na katere se projekt nanaša</b>	<b>PU 2: Prijazna občina</b>	
<b>Ukrepi znotraj ostalih prednostnih usmeritev</b>	<b>Ukrep 2.5: Podpora kulturnim in športnim dejavnostim</b>	
<b>Usklajenost z RRP severne Primorske (Goriške razvojne regije)</b>	<b>Prioriteta 2: Bolj pametna regija Ukrep 2.3: Razvoj, promocija in trajnostne oblike turizma</b>	
<b>Opis projekta</b>	Projekt se nanaša na urejanje ostalin I. svetovne vojne: nadaljevanje urejanja Vinišča in njegove neposredne okolice.	
<b>Ciljne skupine, ki jih projekt naslavlja</b>	<ul style="list-style-type: none"> <li>- Občani;</li> <li>- Domači in tuji obiskovalci;</li> <li>- Domači in tuji turisti;</li> </ul>	
<b>Cilji projekta</b>	- Razvijati zgodovinski produkt Poti miru	
<b>Kazalniki za spremljanje projekta</b>	- Število novih turističnih produktov	
<b>Izhodiščna vrednost kazalnika (leto 2022)</b>	- 0	
<b>Ciljna vrednost kazalnika (leto 2030)</b>	- Število novih turističnih produktov: 2	
<b>Viri podatkov za spremljanje kazalnikov</b>	Občina Renče-Vogrsko	
<b>Nosilec projekta</b>	Občina Renče-Vogrsko	
<b>Deležniki / partnerji projekta</b>	Javni zavod za turizem Nova Gorica in Vipavska dolina	
<b>Trajanje projekta</b>	9 let (2022-2030)	
<b>Predvideni stroški projekta</b>	100.000	
<b>Predvideni viri financiranja projekta</b>	<p style="text-align: center;"><b>Skupaj viri:</b></p> <p>EU sredstva: 50.000,00 €</p> <p>Nacionalna sredstva: 20.000,00 €</p> <p>Lastna sredstva: 30.000,00 €</p>	<p style="text-align: center;"><b>Deleži:</b></p> <p style="text-align: right;">50,0%</p> <p style="text-align: right;">20,0%</p> <p style="text-align: right;">30,0%</p>

<b>Številka projekta</b>	<b>4.7.5.</b>	
<b>Naziv projekta</b>	<b>Pot notranjega miru</b>	
<b>Strateški cilj (SC)</b>	<b>SC 5: Postati prepoznavna turistična destinacija</b>	
<b>Prednostna usmeritev (PU)</b>	<b>PU 1: Zelena občina</b>	
<b>Ukrep znotraj prednostne usmeritve (U)</b>	<b>U 4.7 Razvoj zelenih turističnih produktov</b>	
<b>Ostale prednostne usmeritve, na katere se projekt nanaša</b>	<b>PU 2: Prijazna občina</b>	
<b>Ukrepi znotraj ostalih prednostnih usmeritev</b>	<b>Ukrep 2.5: Podpora kulturnim in športnim dejavnostim</b>	
<b>Usklajenost z RRP severne Primorske (Goriške razvojne regije)</b>	<b>Prioriteta 2: Bolj pametna regija Ukrep 2.3: Razvoj, promocija in trajnostne oblike turizma</b>	
<b>Opis projekta</b>	Projekt se nanaša na urejanje poti notranjega miru. Postavljenih bo 10 točk in informacijskih tabel, ki bodo obiskovalca vodile po poti notranjega miru.	
<b>Ciljne skupine, ki jih projekt naslavlja</b>	<ul style="list-style-type: none"> <li>- Občani;</li> <li>- Domači in tuji obiskovalci;</li> <li>- Domači in tuji turisti;</li> </ul>	
<b>Cilji projekta</b>	<ul style="list-style-type: none"> <li>- Razvijati duhovni turizem</li> </ul>	
<b>Kazalniki za spremljanje projekta</b>	<ul style="list-style-type: none"> <li>- Število novih turističnih produktov</li> </ul>	
<b>Izhodiščna vrednost kazalnika (leto 2022)</b>	<ul style="list-style-type: none"> <li>- 0</li> </ul>	
<b>Ciljna vrednost kazalnika (leto 2030)</b>	<ul style="list-style-type: none"> <li>- Število novih turističnih produktov: 1</li> </ul>	
<b>Viri podatkov za spremljanje kazalnikov</b>	Občina Renče-Vogrsko	
<b>Nosilec projekta</b>	Občina Renče-Vogrsko	
<b>Deležniki / partnerji projekta</b>	Javni zavod za turizem Nova Gorica in Vipavska dolina	
<b>Trajanje projekta</b>	9 let (2022-2030)	
<b>Predvideni stroški projekta</b>	50.000	
<b>Predvideni viri financiranja projekta</b>	<p style="text-align: center;"><b>Skupaj viri:</b></p> <p>EU sredstva: 25.000,00 €</p> <p>Nacionalna sredstva: 10.000,00 €</p> <p>Lastna sredstva: 15.000,00 €</p>	<p style="text-align: center;"><b>Deleži:</b></p> <p style="text-align: right;">50,0%</p> <p style="text-align: right;">20,0%</p> <p style="text-align: right;">30,0%</p>

<b>Številka projekta</b>	<b>4.7.6.</b>	
<b>Naziv projekta</b>	<b>Razvoj apiturizma</b>	
<b>Strateški cilj (SC)</b>	<b>SC 5: Postati prepoznavna turistična destinacija</b>	
<b>Prednostna usmeritev (PU)</b>	<b>PU 1: Zelena občina</b>	
<b>Ukrep znotraj prednostne usmeritve (U)</b>	<b>U 4.7: Razvoj zelenih turističnih produktov</b>	
<b>Ostale prednostne usmeritve, na katere se projekt nanaša</b>	<b>PU 3: Podjetna občina</b>	
<b>Ukrepi znotraj ostalih prednostnih usmeritev</b>	<b>Ukrep 3.3: Razvoj kmetijskih dejavnosti</b>	
<b>Usklajenost z RRP severne Primorske (Goriške razvojne regije)</b>	<b>Prioriteta 3: Bolj zelena regija Ukrep 3.5: Trajnostni razvoj podeželja</b>	
<b>Opis projekta</b>	Projekt se nanaša na inovativen turistični produkt, ki je kombinacija turizma in čebelarstva. Gre za edinstveno obliko trajnostnega ter odgovornega turizma, povezanega s tradicijo apikulture. V okviru projekta je načrtovan tudi muzej čebelarstva.	
<b>Ciljne skupine, ki jih projekt naslavlja</b>	<ul style="list-style-type: none"> <li>- Občani;</li> <li>- Domači in tuji obiskovalci;</li> <li>- Domači in tuji turisti;</li> </ul>	
<b>Cilji projekta</b>	- Razvijati zgodovinski produkt Poti miru	
<b>Kazalniki za spremljanje projekta</b>	- Število novih turističnih produktov	
<b>Izhodiščna vrednost kazalnika (leto 2022)</b>	- 0	
<b>Ciljna vrednost kazalnika (leto 2030)</b>	- Število novih turističnih produktov: 2	
<b>Viri podatkov za spremljanje kazalnikov</b>	Občina Renče-Vogrsko	
<b>Nosilec projekta</b>	Občina Renče-Vogrsko	
<b>Deležniki / partnerji projekta</b>	Javni zavod za turizem Nova Gorica in Vipavska dolina	
<b>Trajanje projekta</b>	7 let (2024-2030)	
<b>Predvideni stroški projekta</b>	100.000	
<b>Predvideni viri financiranja projekta</b>	<p style="text-align: center;"><b>Skupaj viri:</b></p> <p>EU sredstva: 50.000,00 €</p> <p>Nacionalna sredstva: 20.000,00 €</p> <p>Lastna sredstva: 30.000,00 €</p>	<p style="text-align: center;"><b>Deleži:</b></p> <p style="text-align: right;">50,0%</p> <p style="text-align: right;">20,0%</p> <p style="text-align: right;">30,0%</p>

<b>Številka projekta</b>	<b>4.7.7.</b>	
<b>Naziv projekta</b>	<b>Digitalizacija muzejev in turističnih znamenitosti</b>	
<b>Strateški cilj (SC)</b>	<b>SC 5: Postati prepoznavna turistična destinacija</b>	
<b>Prednostna usmeritev (PU)</b>	<b>PU 1: Povezana občina</b>	
<b>Ukrep znotraj prednostne usmeritve (U)</b>	<b>U 4.7: Razvoj zelenih turističnih produktov</b>	
<b>Ostale prednostne usmeritve, na katere se projekt nanaša</b>	<b>PU 2: Prijazna občina</b>	
<b>Ukrepi znotraj ostalih prednostnih usmeritev</b>	<b>Ukrep 2.5.: Podpora kulturnim in športnim dejavnostim</b>	
<b>Usklajenost z RRP severne Primorske (Goriške razvojne regije)</b>	<b>Prioriteta 2: Bolj pametna regija Ukrep 2.3: Razvoj, promocija in trajnostne oblike turizma</b>	
<b>Opis projekta</b>	Projekt se nanaša na postopno digitalizacijo muzejskih gradiv in turističnih znamenitosti.	
<b>Ciljne skupine, ki jih projekt naslavlja</b>	<ul style="list-style-type: none"> <li>- Prebivalci</li> <li>- Domači in tuji obiskovalci</li> <li>- Domači in tuji turisti</li> <li>- Izobraževalne institucije (osnovne šole)</li> <li>- Kulturne institucije</li> </ul>	
<b>Cilji projekta</b>	- Spodbuditi proces digitalizacije	
<b>Kazalniki za spremljanje projekta</b>	- Število javnih ustanov z digitaliziranim gradivom	
<b>Izhodiščna vrednost kazalnika (leto 2022)</b>	- 0	
<b>Ciljna vrednost kazalnika (leto 2030)</b>	- Število javnih ustanov z digitaliziranim gradivom: 5	
<b>Viri podatkov za spremljanje kazalnikov</b>	Občina Renče-Vogrsko	
<b>Nosilec projekta</b>	Občina Renče-Vogrsko	
<b>Deležniki / partnerji projekta</b>	Javni zavod za turizem Nova Gorica in Vipavska dolina	
<b>Trajanje projekta</b>	7 let (2024-2030)	
<b>Predvideni stroški projekta</b>	1.000.000	
<b>Predvideni viri financiranja projekta</b>	<p style="text-align: center;"><b>Skupaj viri:</b></p> <p>EU sredstva: 500.000,00 €</p> <p>Nacionalna sredstva: 300.000,00 €</p> <p>Lastna sredstva: 200.000,00 €</p>	<p style="text-align: center;"><b>Deleži:</b></p> <p style="text-align: right;">50,0%</p> <p style="text-align: right;">30,0%</p> <p style="text-align: right;">20,0%</p>



<b>Številka projekta</b>	<b>4.7.8.</b>	
<b>Naziv projekta</b>	<b>Gastronomska občina (tradicionalna kulinarična prireditve)</b>	
<b>Strateški cilj (SC)</b>	<b>SC 5: Postati prepoznavna turistična destinacija</b>	
<b>Prednostna usmeritev (PU)</b>	<b>PU 4: Povezana občina</b>	
<b>Ukrep znotraj prednostne usmeritve (U)</b>	<b>U 4.7: Razvoj zelenih turističnih produktov</b>	
<b>Ostale prednostne usmeritve, na katere se projekt nanaša</b>	<b>PU 2: Prijazna občina</b>	
<b>Ukrepi znotraj ostalih prednostnih usmeritev</b>	<b>Ukrep 2.5.: Podpora kulturnim in športnim dejavnostim</b>	
<b>Usklajenost z RRP severne Primorske (Goriške razvojne regije)</b>	<b>Prioriteta 2: Bolj pametna regija Ukrep 2.3: Razvoj, promocija in trajnostne oblike turizma</b>	
<b>Opis projekta</b>	Projekt se navezuje na oblikovanje tradicionalne kulinarične prireditve, ki bo povezala ponudnike s ciljem predstavljanja domače tradicionalne kulinarike. Pripravljena bo tudi knjiga tradicionalnih receptov.	
<b>Ciljne skupine, ki jih projekt naslavlja</b>	<ul style="list-style-type: none"> <li>- Občani;</li> <li>- Domači in tuji obiskovalci;</li> <li>- Domači in tuji turisti;</li> </ul>	
<b>Cilji projekta</b>	- Spodbujati povezovanje gostinskih in drugih turističnih ponudnikov	
<b>Kazalniki za spremljanje projekta</b>	- Število obiskovalcev prireditve	
<b>Izhodiščna vrednost kazalnika (leto 2022)</b>	- 0	
<b>Ciljna vrednost kazalnika (leto 2030)</b>	- Število obiskovalcev prireditve: 100 na letni ravni; 500 do leta 2030	
<b>Viri podatkov za spremljanje kazalnikov</b>	Občina Renče-Vogrsko	
<b>Nosilec projekta</b>	Občina Renče-Vogrsko	
<b>Deležniki / partnerji projekta</b>	Javni zavod za turizem Nova Gorica in Vipavska dolina, gostinski ponudniki, kmetije	
<b>Trajanje projekta</b>	3 leta (2024-2026)	
<b>Predvideni stroški projekta</b>	150.000	
<b>Predvideni viri financiranja projekta</b>	<p style="text-align: center;"><b>Skupaj viri:</b></p> <p>EU sredstva: 60.000,00 €</p> <p>Nacionalna sredstva: 30.000,00 €</p> <p>Lastna sredstva: 60.000,00 €</p>	<p style="text-align: center;"><b>Deleži:</b></p> <p style="text-align: right;">40,0%</p> <p style="text-align: right;">20,0%</p> <p style="text-align: right;">40,0%</p>

<b>Številka projekta</b>	<b>4.7.9.</b>	
<b>Naziv projekta</b>	<b>Pot miru - II. svetovna vojna</b>	
<b>Strateški cilj (SC)</b>	<b>SC 5: Postati prepoznavna turistična destinacija</b>	
<b>Prednostna usmeritev (PU)</b>	<b>PU 4: Povezana občina</b>	
<b>Ukrep znotraj prednostne usmeritve (U)</b>	<b>U 4.7: Razvoj zelenih turističnih produktov</b>	
<b>Ostale prednostne usmeritve, na katere se projekt nanaša</b>	<b>R PU 2: Prijazna občina</b>	
<b>Ukrepi znotraj ostalih prednostnih usmeritev</b>	<b>Ukrep 2.5.: Podpora kulturnim in športnim dejavnostim</b>	
<b>Usklajenost z RRP severne Primorske (Goriške razvojne regije)</b>	<b>Prioriteta 2: Bolj pametna regija Ukrep 2.3: Razvoj, promocija in trajnostne oblike turizma</b>	
<b>Opis projekta</b>	Gre za ohranjanje ostalin II. svetovne vojne in oblikovanje edinstvenega turističnega produkta na področju zgodovinskega turizma.	
<b>Ciljne skupine, ki jih projekt naslavlja</b>	<ul style="list-style-type: none"> <li>- Občani;</li> <li>- Domači in tuji obiskovalci;</li> <li>- Domači in tuji turisti;</li> </ul>	
<b>Cilji projekta</b>	- Razvijati zgodovinski produkt Poti miru – II. svetovna vojna	
<b>Kazalniki za spremljanje projekta</b>	- Število novih turističnih produktov	
<b>Izhodiščna vrednost kazalnika (leto 2022)</b>	- 0	
<b>Ciljna vrednost kazalnika (leto 2030)</b>	- Število novih turističnih produktov: 1	
<b>Viri podatkov za spremljanje kazalnikov</b>	Občina Renče-Vogrsko	
<b>Nosilec projekta</b>	Občina Renče-Vogrsko	
<b>Deležniki / partnerji projekta</b>	Javni zavod za turizem Nova Gorica in Vipavska dolina	
<b>Trajanje projekta</b>	6 let (2025-2030)	
<b>Predvideni stroški projekta</b>	150.000	
<b>Predvideni viri financiranja projekta</b>	<p style="text-align: center;"><b>Skupaj viri:</b></p> <p>EU sredstva: 60.000,00 €</p> <p>Nacionalna sredstva: 30.000,00 €</p> <p>Lastna sredstva: 60.000,00 €</p>	<p style="text-align: center;"><b>Deleži:</b></p> <p style="text-align: right;">40,0%</p> <p style="text-align: right;">20,0%</p> <p style="text-align: right;">40,0%</p>

<b>Naziv projekta</b>	<b>Proučitev uvrstitve Železniške postaje Volčja Draga kot spomenik kulturne dediščine</b>	
<b>Strateški cilj (SC)</b>	SC 5: Postati prepoznavna turistična destinacija	
<b>Ključna razvojna politika / prioriteta (RP)</b>	RP 4: Povezana občina	
<b>Ukrep znotraj ključne razvojne prioritete (U)</b>	U 4.1: Urejanje prometne infrastrukture	
<b>Ostale razvojne prioritete, na katere se projekt nanaša</b>	RP 1: Prijazna občina	
<b>Ukrepi znotraj ostalih razvojnih prioritet</b>	2.4. Podpora kulturnim dejavnostim	
<b>Usklajenost z RRP severne Primorske (Goriške razvojne regije)</b>	Razvojna prioriteta 1 Ukrep 1.5	
<b>Opis projekta</b>	Zavarovati objekta železniška postaja in nahod kot enote kulturne dediščine, z vpisom v Register kulturne dediščine	
<b>Ciljne skupine, ki jih projekt naslavlja</b>	- Občani, obiskovalci občine, turisti.	
<b>Cilji projekta</b>	Dva dodatno vpisana objekta oziroma enoti kulturne dediščine v Registru kulturne dediščine	
<b>Kazalniki za spremljanje projekta</b>	- Število novih registriranih objektov	
<b>Izhodiščna vrednost kazalnika (leto 2022)</b>	- 0	
<b>Ciljna vrednost kazalnika (leto 2030)</b>	- 2	
<b>Viri podatkov za spremljanje kazalnikov</b>	Občina Renče-Vogrsko	
<b>Nosilec projekta</b>	Občina Renče-Vogrsko	
<b>Deležniki / partnerji projekta</b>	Zavod za varstvo kulturne dediščine Slovenije, Ministrstvo za kulturo	
<b>Trajanje projekta</b>	1 leto (2023)	
<b>Predvideni stroški projekta</b>	0 €	
<b>Predvideni viri financiranja projekta</b>	<p style="text-align: center;"><b>Skupaj viri:</b></p> EU sredstva: 0 € Nacionalna sredstva: 0 € Lastna sredstva: 0 €	<b>Deleži:</b>