

Od:
Poslano: torek, 25. januar 2022 09:41
Za: Info
Zadeva: scan
Priloge: doc08621620220125095938.pdf

OBČINA RENČE - VO		
prejeto 25 -01- 2022		
org.en.	številka	red
RG	3500A-17/2021-68	

--
Hvala in lep pozdrav



Datum: 24. 01. 2022

Zadeva:
sdOPN1-pripombe

Naslov:
info@rence-vogrsko.si

Z dopisom z dne 18. 03. 2021 sem vam podal dopolnitev pobude št. 116 na OPN občine Renče Vogrsko.

Po pregledu upoštevanja tega dopisa ugotavljam:

Naše pripombe ste načeloma korektno upoštevali, vendar se predlog ne ujema z dejanskim stanjem.

Predlog OPN je namreč delan na podlagi, ki ni skladna s stanjem na terenu in bi lahko prišlo do težav kljub popravkom:

Meje parcel in zazidljivost se ne ujemajo z dejanskim stanjem oziroma se ne pokrivajo.

Dostopna pot ali cesta ni na dejanskem mestu.

Na severnem delu parcele št. 228/1 k.o. Bukovica ne potrebujemo stavbnega zemljišča.

Predlagam, da se stavbna parcela za hišo Bukovica 80A vriše kot dodatek k OPN-ju po priloženi skici PRIKAZ PARCELE v merilu cca 1:1500.

Na tem prikazu so vse parcelne meje dokončne.

Prilogi:
Prikaz parcele
Prikaz parcele z vrisanim zazidljivim zemljiščem



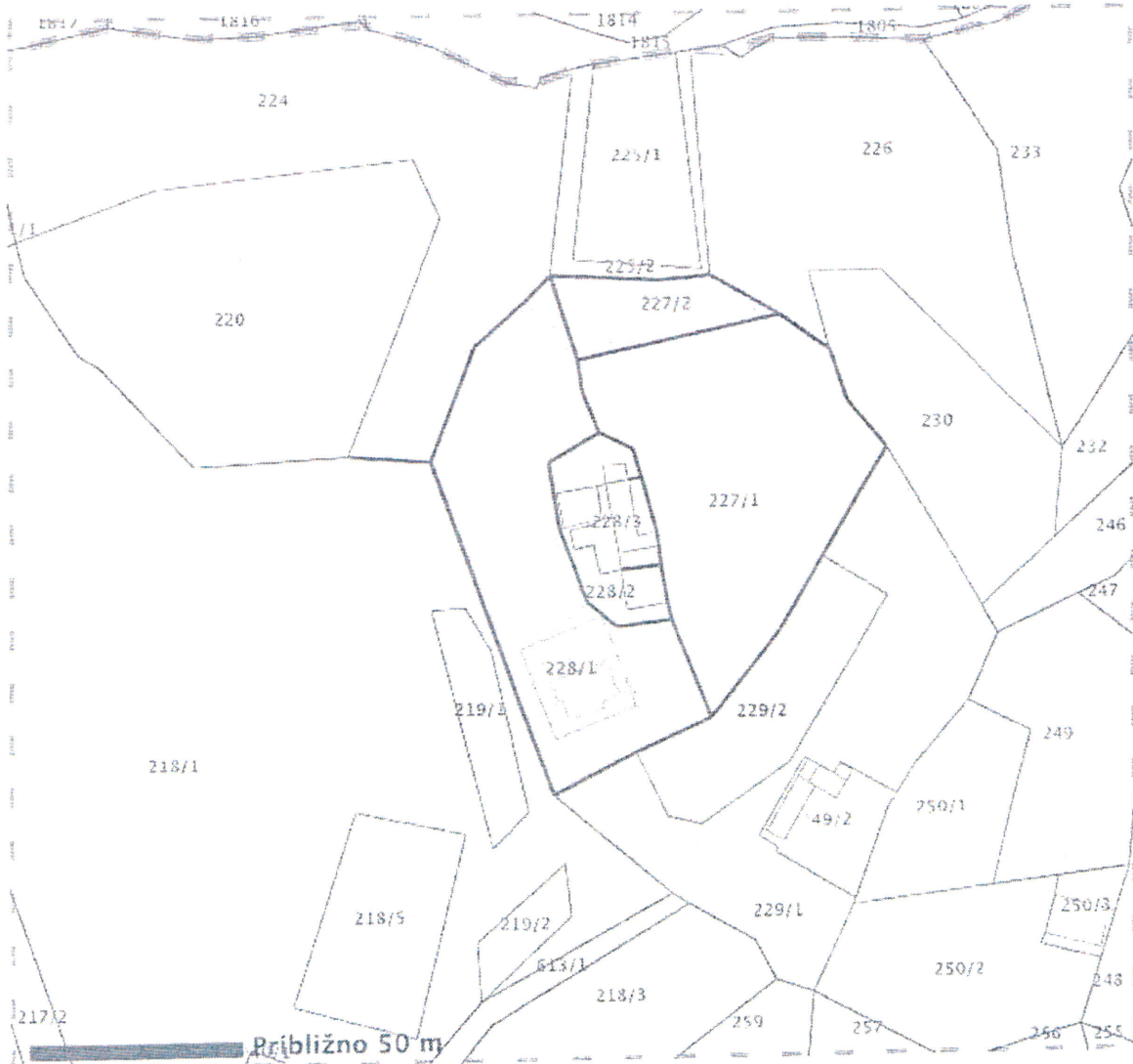
Številka postopila: 352-01/2013-195411
Datum izdelave: 18.12.2013

Tranzakcijska številka: 1200699626413

MINISTRSTVO ZA INFRASTRUKTURO IN PROSTOR, GEODETSKA UPRAVA REPUBLIKE SLOVIJE (zadaja na podlagi 4. odstavka 115. člena Zakona o evidentiranju nepremičnin (Uradni list RS, št. 41/2006, 65/2007) - Odločba US, 106/2010 - ZDob-211, 47/2012 - ZUKO-1A, 79/2012 - Odločba US in 55/2013 - ZUKO-1B) in Pravilnika o vrstah in vsebini poizvil iz zbirke geodetskih podatkov ter o načinu prikazovanja podatkov (Uradni list RS, št. 22/2007 in 33/2009) naslednje potrdilo:

PRIKAZ PARCELE


Parcela št. katastrska občina 2149 III KROVICA, parcela št. 227.1.228.1



- Parcelna meja
- Parcelna meja s parcelnim štetjem
- Meja parcelne občine
- Meja katastrske občine

Prikaz parcele je slika oblike in medsebojne lege parcel. Prikaz ni pravič in uniformen. Podatki o obliki parcel iz tega prikaza se ne sme neposredno uporabljati za negotovljene protoka niti za podatki zemljiškega katastra. Prikaz podatkov za druge namene je dovoljena le z opozorilom, da je prikaz informativen.

Postopilo pripravil(a):
Maja Bajec



Takšno postopilo po 29. členu 28. člena Zakona o upravnih taksah - ZU-1L, uradno RS, št. 66/2004 (uradno prečiščeno besedilo).

Za posnetje o srednjih na postopilo za katastrsko občino št. 2149 III KROVICA je postopila OGR - NOVA GORICA, REJČEVA ULICA 7, 2000 NOVA GORICA, tel: 05/3304550, faks: 05/3304574.

Vse pravice kopiranja in razmnoževanja pridržane. © Geodetska uprava RS
Vrsta postopila: Tranzakcijska uprava Republike Slovenije, št. 18.12.2013

Novo Gorica, Rejčeva ulica 7, 2000 NOVA GORICA



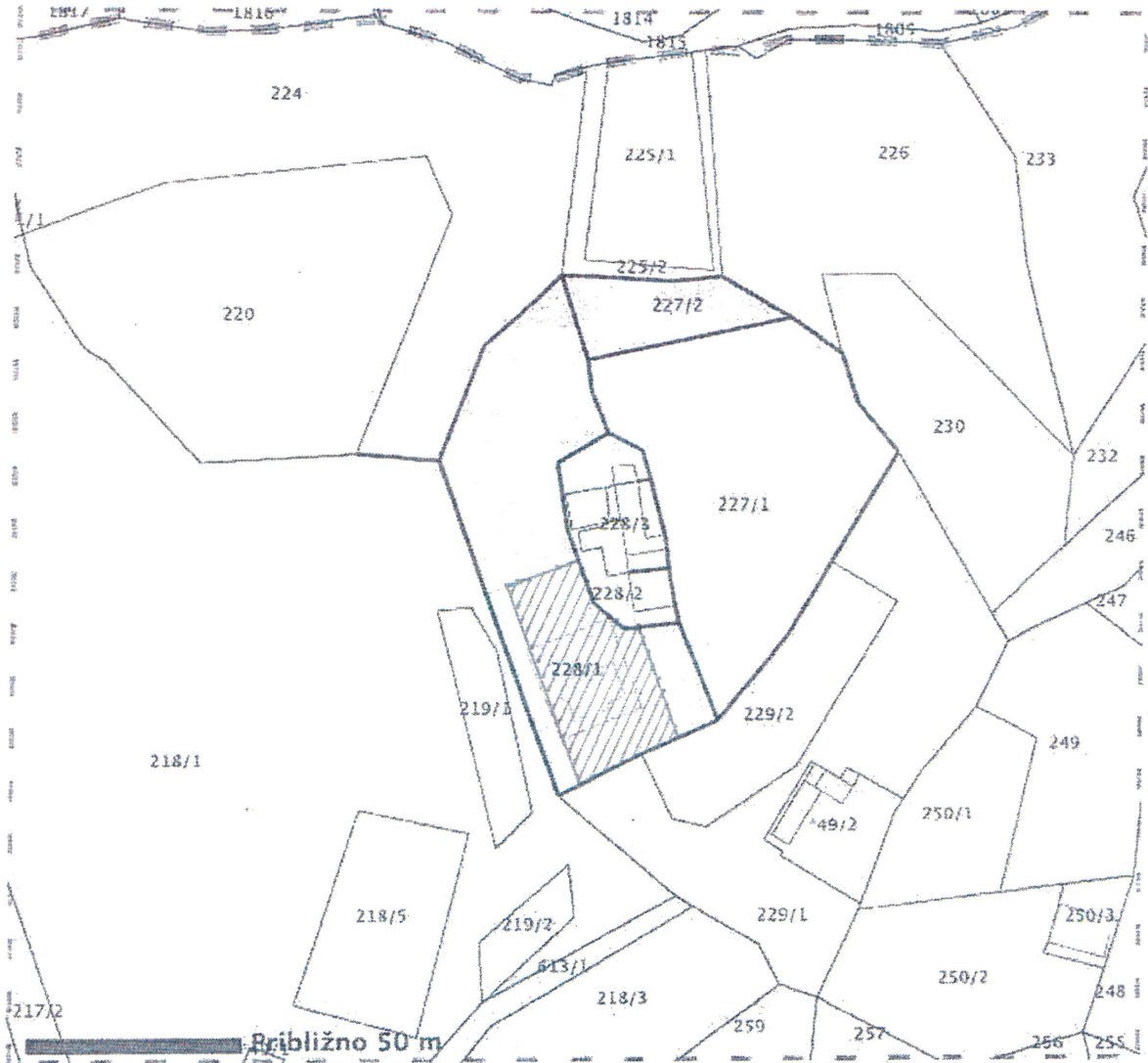
Številka potrdila: 357-01/2013-195441
Datum izdelave: 18.12.2013

Transakcijska številka: 1200098626415

MINISTRSTVO ZA INFRASTRUKTURO IN PROSTOR, GEODETSKA UPRAVA REPUBLIKE SLOVENIJE izdaja na podlagi 4. odstavka 115. člena Zakona o evidentiranju nepremičnin (Uradni list RS, št. 47/2006, 65/2007 - Odločba US, 106/2010 - ZDuh-2H, 47/2012 - ZUKD-1A, 79/2012 - Odločba US in 55/2013 - ZUKD-1B) in Priloge k vsotni in vsotini potrdil iz zbirki geodetskih podatkov ter o načinu izkazovanja podatkov (Uradni list RS, št. 22/2007 in 33/2009) naslednje potrdilo:

PRIKAZ PARCELE


Parcela št.: katastrska občina 2319 BUKOVICA, parcela št. 227/1, 228/1



- Legenda
- Parcelna meja
 - Učljena parcelna meja
 - Meja parcelnega dela
 - Meja katastrske občine

Prikaz parcele je shema oblike in medsebojne lege parcel. Prikaz mej parcel je informativen. Podatkov o mejah parcel iz tega prikaza se ne sme neposredno uporabljati za ugotavljanje poteka mej na področjih zemljiškega katastra. Uporaba podatkov za druge namene je dovoljena le z opozorilom, da je prikaz mej informativen.

Pomnilo pripravil/a:
Maja Rajec



Takoe pristojno po 29. in 31. členu Zakona o upravnih taksah - ZU-7 (Uradni list RS, št. 106/2010-urad.)

Za popoln in podroben prikaz parcel za katastrsko občino št. 2319 BUKOVICA je pristojna OGI NOVA GORICA, REPJEVA ULICA 7, 5000 NOVA GORICA, SI-501304550. Faks: 051 3304571

Vse pravice kopiranja in razmnoževanja pridržane. © Geodetska uprava RS
Vsi podatki © Geodetska uprava Republike Slovenije, stanje na dan: 17.12.2013

Nova Gorica, Repjeva ulica 7, 5000 NOVA GORICA