



OBČINA RENČE-VOGRSKO
Bukovica 43, 5293 Volčja Draga

OBČINA RENČE - VOGRSKO		
prejeto	25 -01- 2022	
org.en.	številka	pril.
RG	35001-17	2021-90

Studio 3 d.o.o. Ajdovščina
Goriška cesta 25

5270 Ajdovščina

T: 05 33 84 500
F: 05 33 84 510
E: info@rence-vogrsko.si
www.rence-vogrsko.si

Številka: 35001-0017/2021-90
Datum: 25. 1. 2022

ZADEVA: sdOPN1 - pripombe

Občina Renče Vogrsko želi dopolniti tekstovni del odloka OPN, in sicer, da se ji omogoči graditi protipoplavne zaščite na celotnem območju Občine.

Občina se nahaja na območju pomembnega vpliva poplav, kjer je ogroženih več stanovanjskih objektov iz strani reke Vipave in zalednih voda. Največja ogroženost se nahaja na območjih kraja Renč, Oševljek in Volčja Draga. Skupaj z Direkcijo za vode se občina prizadeva izvesti več protipoplavnih ukrepov za zavarovanje imetja naših občanov.

Podlaga za protipoplavne ukrepe je Načrt zmanjševanja poplavne ogroženosti (NZPO), ki je bil dopolnjen tako, da so tudi Renče opredeljene kot območje pomembnega vpliva poplav (OPVP). Iz njega izhajajo tudi potrebni ukrepi za zagotavljanje poplavne varnosti, ki posegajo tudi na kmetijska zemljišča.

S spoštovanjem,

Priloga: NZPO

Tarik Žigon
Župan občine Renče-Vogrsko





Gregorčičeva 20–25, SI-1001 Ljubljana

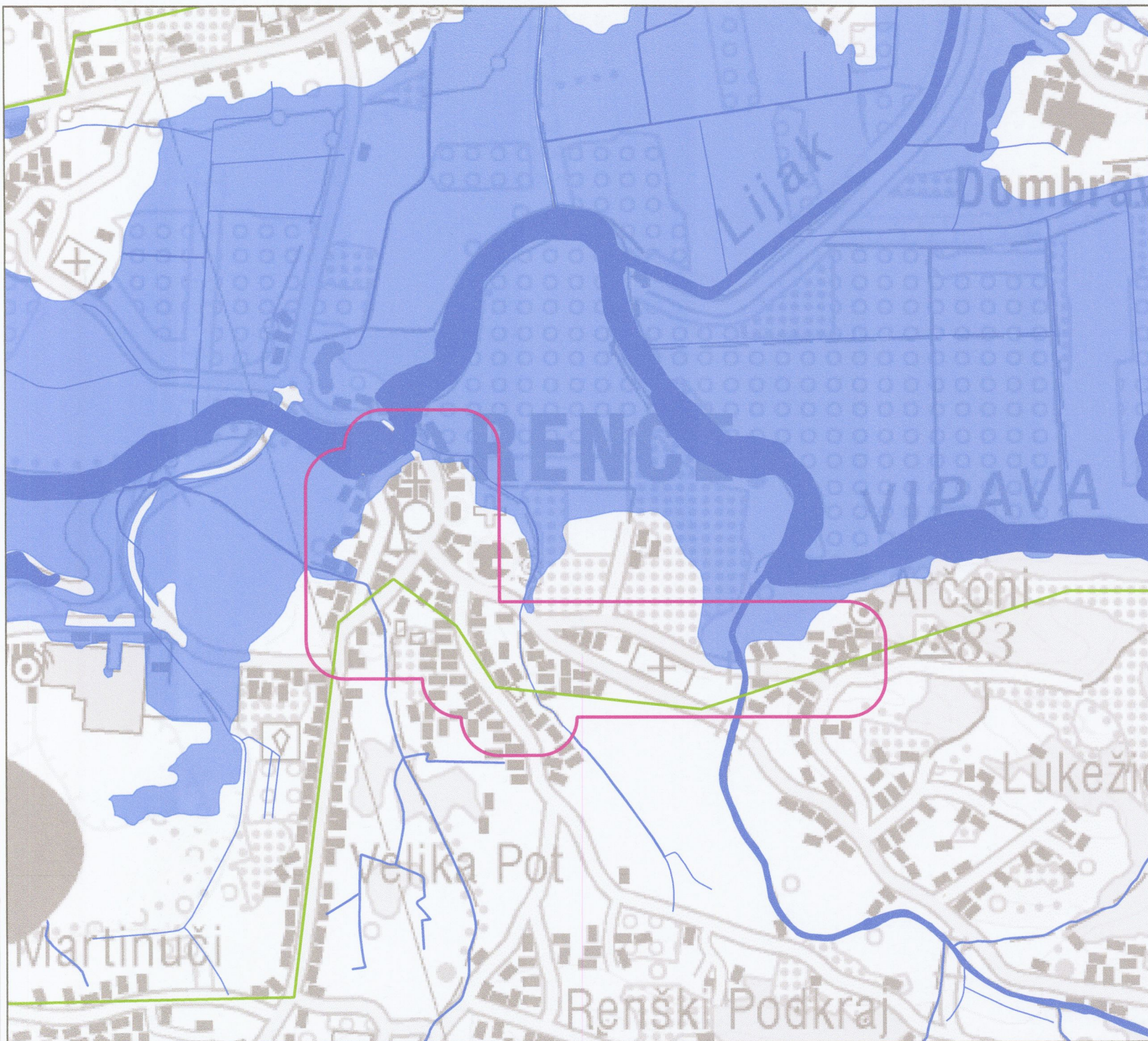
T: +386 1 478 1000
F: +386 1 478 1607
E: gp.gs@gov.si
<http://www.vlada.si/>

Številka:

Datum:

NAČRT ZMANJŠEVANJA POPLAVNE OGROŽENOSTI 2022–2027 (NZPO SI II)

Za Načrt zmanjševanja poplavne ogroženosti je bila izdana Odločba o sprejemljivosti vplivov izvedbe Načrta zmanjševanje poplavne ogroženosti na okolje, vključno z vplivi na varovana območja narave, št. z dne







Karta poplavne nevarnosti - obseg poplav

Q10 Q100 Q500

OPVP Renče

Merilo 1:10000

Legenda

-  Območje pomembnega vpliva poplav
-  Območje veljavnosti rezultatov
-  Vodotok
-  Območje poplavljanja Q100

