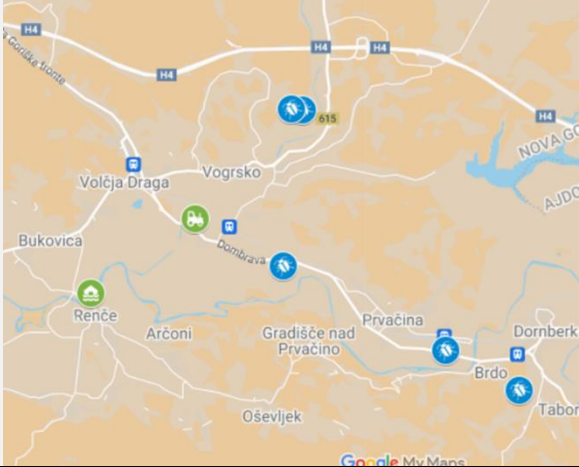


Številka projekta	1.1.1.		
Naziv projekta	Študija poplavne ogroženosti reke Vipave in pritokov		
Strateški cilj (SC)	SC 1: Vzpostaviti zeleno infrastrukturo s poudarkom na urejanju protipoplavne zaščite		
Prednostna usmeritev (PU)	PU 1: Zelena občina		
Ukrep znotraj prednostne usmeritve (U)	U 1.1: Zagotavljanje protipoplavne varnosti		
Ostale prednostne usmeritve, na katere se projekt nanaša	PU 3: Podjetna občina		
Ukrepi znotraj ostalih prednostnih usmeritev	Ukrep 3.2.: Razvoj novih tehnologij, novih storitev in kreativnih dejavnosti		
Usklajenost z RRP severne Primorske (Goriške razvojne regije)	Prioriteta 3: Bolj zelena regija Ukrep 3.2: Sistematično, načrtno prilagajanje podnebnim spremembam in nadgradnja upravljanja varstva pred naravnimi nesrečami		
Opis projekta	Projekt obsega pripravo študije poplavne ogroženosti reke Vipave in njenih pritokov, ki bo podlaga za udejanjanje ukrepov protipoplavne varnosti.		
Ciljne skupine, ki jih projekt naslavlja	- Občani, ki živijo na območjih poplavne ogroženosti		
Cilji projekta	- Omejiti posledice poplav		
Kazalniki za spremljanje projekta	- Pripravljeno strokovno gradivo		
Izhodiščna vrednost kazalnika (leto 2022)	- 0		
Ciljna vrednost kazalnika (leto 2030)	- Pripravljeno strokovno gradivo: 1		
Viri podatkov za spremljanje kazalnikov	ARSO, MOP, Občina Renče-Vogrsko		
Nosilec projekta	Občina Renče-Vogrsko		
Deležniki / partnerji projekta	Civilna zaščita Občine Renče-Vogrsko		
Trajanje projekta	2 leti (2022-2023)		
Predvideni stroški projekta	100.000,00€		
Predvideni viri financiranja projekta	Skupaj viri:	Deleži:	
	EU sredstva:	0,00 €	0,0%
	Nacionalna sredstva:	100.000,00 €	100,0%
	Lastna sredstva:	0,00 €	0,0%

Številka projekta	1.1.2.																	
Naziv projekta	Poplavna ogroženost reke Vipave in pritokov																	
Strateški cilj (SC)	SC 1: Vzpostaviti zeleno infrastrukturo s poudarkom na urejanju protipoplavne zaščite																	
Prednostna usmeritev (PU)	PU 1: Zelena občina																	
Ukrep znotraj prednostne usmeritve (U)	U 1.1: Zagotavljanje protipoplavne varnosti																	
Ostale prednostne usmeritve, na katere se projekt nanaša	PU 3: Podjetna občina																	
Ukrepi znotraj ostalih prednostnih usmeritev	Ukrep 3.2.: Razvoj novih tehnologij, novih storitev in kreativnih dejavnosti																	
Usklajenost z RRP severne Primorske (Goriške razvojne regije)	Prioriteta: Bolj zelena regija Ukrep: Sistematično, načrtno prilagajanje podnebnim spremembam in nadgradnja upravljanja varstva pred naravnimi nesrečami																	
Opis projekta	Čiščenje in urejanje strug pritokov, s poglobitvijo in zaščitnimi pregradami, lovilci proda ter naprav za merjenje pretočnosti. Zaščitne pregrade na reki Vipavi za zajezitev poplavnega območja ob 100 letnih vodah. Postavitev zemeljskih zaščit na območjih razlitja.																	
Ciljne skupine, ki jih projekt naslavlja	- Občani, ki živijo na območjih poplavne ogroženosti																	
Cilji projekta	- Omejiti posledice poplav																	
Kazalniki za spremljanje projekta	- Zmanjševanje števila / območij poplav																	
Izhodiščna vrednost kazalnika (leto 2022)	- 0																	
Ciljna vrednost kazalnika (leto 2030)	- Zmanjševanje števila / območij poplav:																	
Viri podatkov za spremljanje kazalnikov	ARSO, MOP, Občina Renče-Vogrsko																	
Nosilec projekta	Občina Renče-Vogrsko																	
Deležniki / partnerji projekta	Civilna zaščita Občine Renče-Vogrsko																	
Trajanje projekta	9 let (2022-2030)																	
Predvideni stroški projekta	3.000.000,00€																	
Predvideni viri financiranja projekta	<table border="0"> <tr> <td colspan="2" style="text-align: right;">Skupaj viri:</td> <td colspan="2" style="text-align: right;">Deleži:</td> </tr> <tr> <td>EU sredstva:</td> <td style="text-align: right;">0,00 €</td> <td></td> <td style="text-align: right;">0,0%</td> </tr> <tr> <td>Nacionalna sredstva:</td> <td style="text-align: right;">0,00 €</td> <td></td> <td style="text-align: right;">0,0%</td> </tr> <tr> <td>Lastna sredstva:</td> <td style="text-align: right;">3.000.000,00 €</td> <td></td> <td style="text-align: right;">100,0%</td> </tr> </table>	Skupaj viri:		Deleži:		EU sredstva:	0,00 €		0,0%	Nacionalna sredstva:	0,00 €		0,0%	Lastna sredstva:	3.000.000,00 €		100,0%	
Skupaj viri:		Deleži:																
EU sredstva:	0,00 €		0,0%															
Nacionalna sredstva:	0,00 €		0,0%															
Lastna sredstva:	3.000.000,00 €		100,0%															

Številka projekta	1.1.3.													
Naziv projekta	Poplavna ogroženost pritoka Renc - trg													
Strateški cilj (SC)	SC 1: Vzpostaviti zeleno infrastrukturo s poudarkom na urejanju protipoplavne zaščite													
Prednostna usmeritev (PU)	PU 1: Zelena občina													
Ukrep znotraj prednostne usmeritve (U)	U 1.1: Zagotavljanje protipoplavne varnosti													
Ostale prednostne usmeritve, na katere se projekt nanaša	PU 3: Podjetna občina													
Ukrepi znotraj ostalih prednostnih usmeritev	Ukrep 3.2.: Razvoj novih tehnologij, novih storitev in kreativnih dejavnosti													
Usklajenost z RRP severne Primorske (Goriške razvojne regije)	Prioriteta 3: Bolj zelena regija Ukrep 3.2: Sistematično, načrtno prilagajanje podnebnim spremembam in nadgradnja upravljanja varstva pred naravnimi nesrečami													
Opis projekta	Projekt obsega izvedbo protipoplavnih ukrepov na območju pritoka Renc na območju trga Renče.													
Ciljne skupine, ki jih projekt naslavlja	- Občani, ki živijo na območjih poplavne ogroženosti													
Cilji projekta	- Omejiti posledice poplav													
Kazalniki za spremljanje projekta	- Število izvedenih protipoplavnih ukrepov													
Izhodiščna vrednost kazalnika (leto 2022)	- 0													
Ciljna vrednost kazalnika (leto 2030)	- Število izvedenih protipoplavnih ukrepov: 1													
Viri podatkov za spremljanje kazalnikov	ARSO, MOP, Občina Renče-Vogrsko													
Nosilec projekta	Občina Renče-Vogrsko													
Deležniki / partnerji projekta	Civilna zaščita Občine Renče-Vogrsko													
Trajanje projekta	2 leti (2022-2023)													
Predvideni stroški projekta	3.000.000,00€													
Predvideni viri financiranja projekta	<table border="0"> <tr> <td colspan="2" style="text-align: right;">Skupaj viri:</td> <td style="text-align: right;">Deleži:</td> </tr> <tr> <td>EU sredstva:</td> <td style="text-align: right;">0,00 €</td> <td style="text-align: right;">80,0%</td> </tr> <tr> <td>Nacionalna sredstva:</td> <td style="text-align: right;">2.400.000,00 €</td> <td style="text-align: right;">20,0%</td> </tr> <tr> <td>Lastna sredstva:</td> <td style="text-align: right;">600.000,00 €</td> <td style="text-align: right;">0,0%</td> </tr> </table>	Skupaj viri:		Deleži:	EU sredstva:	0,00 €	80,0%	Nacionalna sredstva:	2.400.000,00 €	20,0%	Lastna sredstva:	600.000,00 €	0,0%	
Skupaj viri:		Deleži:												
EU sredstva:	0,00 €	80,0%												
Nacionalna sredstva:	2.400.000,00 €	20,0%												
Lastna sredstva:	600.000,00 €	0,0%												

Številka projekta	1.1.4.													
Naziv projekta	Cestna povezava Bukovica – Renče – protipoplavni ukrep: nasip													
Strateški cilj (SC)	SC 1: Vzpostaviti zeleno infrastrukturo s poudarkom na urejanju protipoplavne zaščite													
Prednostna usmeritev (PU)	PU 1: Zelena občina													
Ukrep znotraj prednostne usmeritve (U)	U 1.1: Zagotavljanje protipoplavne varnosti													
Ostale prednostne usmeritve, na katere se projekt nanaša	PU 3: Podjetna občina													
Ukrepi znotraj ostalih prednostnih usmeritev	Ukrep 3.2.: Razvoj novih tehnologij, novih storitev in kreativnih dejavnosti													
Usklajenost z RRP severne Primorske (Goriške razvojne regije)	Prioriteta 3: Bolj zelena regija Ukrep 3.2: Sistematično, načrtno prilagajanje podnebnim spremembam in nadgradnja upravljanja varstva pred naravnimi nesrečami													
Opis projekta	Projekt obsega izvedbo protipoplavnih ukrepov na območju pritoka Renc na območju trga Renče.													
Ciljne skupine, ki jih projekt naslavlja	- Občani, ki živijo na območjih poplavne ogroženosti													
Cilji projekta	- Omejiti posledice poplav													
Kazalniki za spremljanje projekta	- Število izvedenih protipoplavnih ukrepov													
Izhodiščna vrednost kazalnika (leto 2022)	- 0													
Ciljna vrednost kazalnika (leto 2030)	- Število izvedenih protipoplavnih ukrepov: 1													
Viri podatkov za spremljanje kazalnikov	ARSO, MOP, Občina Renče-Vogrsko													
Nosilec projekta	Občina Renče-Vogrsko													
Deležniki / partnerji projekta	Civilna zaščita Občine Renče-Vogrsko													
Trajanje projekta	2 leti (2022-2023)													
Predvideni stroški projekta	3.000.000,00€													
Predvideni viri financiranja projekta	<table border="0"> <tr> <td colspan="2" style="text-align: right;">Skupaj viri:</td> <td style="text-align: right;">Deleži:</td> </tr> <tr> <td>EU sredstva:</td> <td style="text-align: right;">0,00 €</td> <td style="text-align: right;">80,0%</td> </tr> <tr> <td>Nacionalna sredstva:</td> <td style="text-align: right;">2.400.000,00 €</td> <td style="text-align: right;">20,0%</td> </tr> <tr> <td>Lastna sredstva:</td> <td style="text-align: right;">600.000,00 €</td> <td style="text-align: right;">0,0%</td> </tr> </table>	Skupaj viri:		Deleži:	EU sredstva:	0,00 €	80,0%	Nacionalna sredstva:	2.400.000,00 €	20,0%	Lastna sredstva:	600.000,00 €	0,0%	
Skupaj viri:		Deleži:												
EU sredstva:	0,00 €	80,0%												
Nacionalna sredstva:	2.400.000,00 €	20,0%												
Lastna sredstva:	600.000,00 €	0,0%												

Številka projekta	1.1.5.	
Naziv projekta	Dokončanje čezmejnega projekta IT SLO Grevislin I.	
Strateški cilj (SC)	SC 1: Vzpostaviti zeleno infrastrukturo s poudarkom na urejanju protipoplavne zaščite	
Prednostna usmeritev (PU)	PU 1: Zelena občina	
Ukrep znotraj prednostne usmeritve (U)	U 1.1.: Zagotavljanje protipoplavne varnosti	
Ostale prednostne usmeritve, na katere se projekt nanaša	PU 3: Podjetna občina	
Ukrepi znotraj ostalih prednostnih usmeritev	Ukrep 3.2.: Razvoj novih tehnologij, novih storitev in kreativnih dejavnosti	
Usklajenost z RRP severne Primorske (Goriške razvojne regije)	Prioriteta 3: Bolj zelena regija Ukrep 3.2: Sistematično, načrtno prilagajanje podnebnim spremembam in nadgradnja upravljanja varstva pred naravnimi nesrečami	
Opis projekta	<p>Projekt obsega izgradnjo zelene infrastrukture ter ohranjanje in izboljšanje stanja ogroženih vrst in habitatnih tipov ob rekah, tudi ob reki Vipavi.</p> 	
Ciljne skupine, ki jih projekt naslavlja	- Občani, ki živijo na območjih poplavne ogroženosti	
Cilji projekta	- Omejiti posledice poplav	
Kazalniki za spremljanje projekta	- Število izvedenih protipoplavnih ukrepov	
Izhodiščna vrednost kazalnika (leto 2022)	- 0	
Ciljna vrednost kazalnika (leto 2030)	- Število izvedenih protipoplavnih ukrepov: 1	
Viri podatkov za spremljanje kazalnikov	ARSO, MOP, Občina Renče-Vogrsko	
Nosilec projekta	Občina Renče-Vogrsko	
Deležniki / partnerji projekta	Civilna zaščita Občine Renče-Vogrsko	
Trajanje projekta	4 leta (2022-2025)	
Predvideni stroški projekta	300.000,00€	
Predvideni viri financiranja projekta	<p style="text-align: center;">Skupaj viri:</p> <p>EU sredstva: 180.000,00 €</p> <p>Nacionalna sredstva: 60.000,00 €</p> <p>Lastna sredstva: 60.000,00 €</p>	<p style="text-align: center;">Deleži:</p> <p>60,0%</p> <p>20,0%</p> <p>20,0%</p>

Številka projekta	1.1.6.	
Naziv projekta	Investicije skladno s študijo poplavne ogroženosti	
Strateški cilj (SC)	SC 1: Vzpostaviti zeleno infrastrukturo s poudarkom na urejanju protipoplavne zaščite.	
Prednostna usmeritev (PU)	PU 1: Zelena občina	
Ukrep znotraj prednostne usmeritve (U)	U 1.1: Zagotavljanje protipoplavne varnosti	
Ostale prednostne usmeritve, na katere se projekt nanaša	PU 3: Podjetna občina	
Ukrepi znotraj ostalih prednostnih usmeritev	Ukrep 3.2.: Razvoj novih tehnologij, novih storitev in kreativnih dejavnosti	
Usklajenost z RRP severne Primorske (Goriške razvojne regije)	Prioriteta 3: Bolj zelena regija Ukrep 3.2: Sistematično, načrtno prilagajanje podnebnim spremembam in nadgradnja upravljanja varstva pred naravnimi nesrečami	
Opis projekta	Projekt obsega investicije skladno s Študijo poplavne ogroženosti reke Vipave.	
Ciljne skupine, ki jih projekt naslavlja	- Občani, ki živijo na območjih poplavne ogroženosti	
Cilji projekta	- Omejiti posledice poplav	
Kazalniki za spremljanje projekta	- Število izvedenih protipoplavnih ukrepov	
Izhodiščna vrednost kazalnika (leto 2022)	- 0	
Ciljna vrednost kazalnika (leto 2030)	- Število izvedenih protipoplavnih ukrepov: 5	
Viri podatkov za spremljanje kazalnikov	ARSO, MOP, Občina Renče-Vogrsko	
Nosilec projekta	Občina Renče-Vogrsko	
Deležniki / partnerji projekta	Civilna zaščita Občine Renče-Vogrsko	
Trajanje projekta	4 leta (2023-2030)	
Predvideni stroški projekta	5.000.000,00€	
Predvideni viri financiranja projekta	<p style="text-align: center;">Skupaj viri:¹</p> <p>EU sredstva: 0,00 €</p> <p>Nacionalna sredstva: 5.000.000,00 €</p> <p>Lastna sredstva: 0,00 €</p>	<p style="text-align: center;">Deleži:</p> <p>0,0%</p> <p>100,0%</p> <p>0,0%</p>

¹ DDV je upravičen strošek.

Številka projekta	1.1.7.	
Naziv projekta	Grevislin II (čezmejni projekt v pripravi): faza II in III na območju občine Renče-Vogrsko	
Strateški cilj (SC)	SC 1: Vzpostaviti zeleno infrastrukturo s poudarkom na urejanju protipoplavne zaščite	
Prednostna usmeritev (PU)	PU 1: Zelena občina	
Ukrep znotraj prednostne usmeritve (U)	U 1.1: Zagotavljanje protipoplavne varnosti	
Ostale prednostne usmeritve, na katere se projekt nanaša	PU 3: Podjetna občina	
Ukrepi znotraj ostalih prednostnih usmeritev	Ukrep 3.2.: Razvoj novih tehnologij, novih storitev in kreativnih dejavnosti	
Usklajenost z RRP severne Primorske (Goriške razvojne regije)	Prioriteta 3: Bolj zelena regija Ukrep 3.2: Sistematično, načrtno prilagajanje podnebnim spremembam in nadgradnja upravljanja varstva pred naravnimi nesrečami	
Opis projekta	Projekt obsega investicije skladno s prioriteta občine Renče-Vogrsko (zeleno infrastruktura).	
Ciljne skupine, ki jih projekt naslavlja	- Občani, ki živijo na območjih poplavne ogroženosti	
Cilji projekta	- Omejiti posledice poplav	
Kazalniki za spremljanje projekta	- Število izvedenih protipoplavnih ukrepov	
Izhodiščna vrednost kazalnika (leto 2022)	- 0	
Ciljna vrednost kazalnika (leto 2030)	- Število izvedenih protipoplavnih ukrepov: 5	
Viri podatkov za spremljanje kazalnikov	ARSO, MOP, Občina Renče-Vogrsko	
Nosilec projekta	Občina Renče-Vogrsko	
Deležniki / partnerji projekta	Civilna zaščita Občine Renče-Vogrsko	
Trajanje projekta	3 leta (2024-2026)	
Predvideni stroški projekta	2.000.000,00€	
Predvideni viri financiranja projekta	Skupaj viri: EU sredstva: 1.400.000,00 € Nacionalna sredstva: 200.000,00 € Lastna sredstva vseh partnerjev: 400.000,00 €	Deleži: 70,0% 10,0% 20,0%

Številka projekta	1.2.1.	
Naziv projekta	Ureditev kanalizacije Renče-Arčoni	
Strateški cilj (SC)	SC 1: Vzpostaviti zeleno infrastrukturo	
Prednostna usmeritev (PU)	PU 1: Zelena občina	
Ukrep znotraj prednostne usmeritve (U)	U 1.2: Urejanje komunalne infrastrukture	
Ostale prednostne usmeritve, na katere se projekt nanaša	PU 2: Prijazna občina	
Ukrep znotraj ostalih prednostnih usmeritev	Ukrep 1.4: Prenova vaških središč	
Usklajenost z RRP severne Primorske (Goriške razvojne regije)	Prioriteta 3: Bolj zelena regija Ukrep 3.1.: Bolj trajnostno upravljanje naravnih virov in zagotavljanje javnih dobrin	
Opis projekta	Nova fekalna kanalizacija se izvede na odseku od starega mostu čez Vipavo v Renčah do zaselka Arčoni ter na krajšem odcepu proti zaselku Lukežiči. Fekalna kanalizacija se izvede s PP cevmi, dimenzije DN250 in skupne dolžine L=912,5 m. Zaradi konfiguracije terena sta na trasi kanalizacije predvideni dve črpališči, ki bosta preko tlačnih vodov prečrpavali komunalno odpadno vodo na višjo pozicijo. Tlačna kanalizacija se izvede s PEHD cevmi, dimenzije DN75 ter skupne dolžine L=378,7 m.	
Ciljne skupine, ki jih projekt naslavlja	- Občani naselja Renče ter zaselkov Arčoni in Lukežiči	
Cilji projekta	- Urediti kanalizacijsko omrežje na trasi Renče-Arčoni	
Kazalniki za spremljanje projekta	- Dolžina urejene kanalizacije (v m)	
Izhodiščna vrednost kazalnika (leto 2022)	- 0,0 m	
Ciljna vrednost kazalnika (leto 2030)	- Dolžina fekalne kanalizacije: 912,5 m - Dolžina tlačne kanalizacije: 378,7 m	
Viri podatkov za spremljanje kazalnikov	Občina Renče-Vogrsko	
Nosilec projekta	Občina Renče-Vogrsko	
Deležniki / partnerji projekta	/	
Trajanje projekta	24 mesecev (2022-2023)	
Predvideni stroški projekta	660.000,00€	
Predvideni viri financiranja projekta	<p style="text-align: center;">Skupaj viri:</p> EU sredstva: 0,00 € Nacionalna sredstva: 0,00 € Lastna sredstva: 660,000,00 €	<p style="text-align: center;">Deleži:</p> 0,0% 0,0% 100,0%

Številka projekta	1.2.2.	
Naziv projekta	Ureditev kanalizacije Renče-Žigoni	
Strateški cilj (SC)	SC 1: Vzpostaviti zeleno infrastrukturo	
Prednostna usmeritev (PU)	PU 1: Zelena občina	
Ukrep znotraj prednostne usmeritve (U)	U 1.2: Urejanje komunalne infrastrukture	
Ostale prednostne usmeritve, na katere se projekt nanaša	PU 2: Prijazna občina	
Ukrep znotraj ostalih prednostnih usmeritev	Ukrep 1.4: Prenova vaških središč	
Usklajenost z RRP severne Primorske (Goriške razvojne regije)	Prioriteta 3: Bolj zelena regija Ukrep 3.1.: Bolj trajnostno upravljanje naravnih virov in zagotavljanje javnih dobrin	
Opis projekta	Nova fekalna kanalizacija se izvede na odseku od starega mostu čez Vipavo v Renčah do zaselka Arčoni ter na krajšem odcepu proti zaselku Lukežiči. Fekalna kanalizacija se izvede s PP cevmi, dimenzije DN250 in skupne dolžine L=912,5 m. Zaradi konfiguracije terena sta na trasi kanalizacije predvideni dve črpališči, ki bosta preko tlačnih vodov prečrpavali komunalno odpadno vodo na višjo pozicijo. Tlačna kanalizacija se izvede s PEHD cevmi, dimenzije DN75 ter skupne dolžine L=378,7m.	
Ciljne skupine, ki jih projekt naslavlja	- Občani naselja Renče ter zaselkov Arčoni in Lukežiči	
Cilji projekta	- Urediti kanalizacijsko omrežje na trasi Renče-Žigoni	
Kazalniki za spremljanje projekta	- Dolžina urejene kanalizacije (v m)	
Izhodiščna vrednost kazalnika (leto 2022)	- 0,0 m	
Ciljna vrednost kazalnika (leto 2030)	- Dolžina fekalne kanalizacije: 912,5 m - Dolžina tlačne kanalizacije: 378,7 m	
Viri podatkov za spremljanje kazalnikov	Občina Renče-Vogrsko	
Nosilec projekta	Občina Renče-Vogrsko	
Deležniki / partnerji projekta	/	
Trajanje projekta	2 leti (2022-2023)	
Predvideni stroški projekta	660.000,00€	
Predvideni viri financiranja projekta	<p style="text-align: center;">Skupaj viri:</p> EU sredstva: 0,00 € Nacionalna sredstva: 0,00 € Lastna sredstva: 660,000,00 €	<p style="text-align: center;">Deleži:</p> 0,0% 0,0% 100,0%

Številka projekta	1.2.3.	
Naziv projekta	Ureditev kanalizacije Bilje-Bukovica	
Strateški cilj (SC)	SC 1: Vzpostaviti zeleno infrastrukturo	
Prednostna usmeritev (PU)	PU 1: Zelena občina	
Ukrep znotraj prednostne usmeritve (U)	U 1.2: Urejanje komunalne infrastrukture	
Ostale prednostne usmeritve, na katere se projekt nanaša	PU 2: Prijazna občina	
Ukrepi znotraj ostalih prednostnih usmeritev	Ukrep 1.4: Prenova vaških središč	
Usklajenost z RRP severne Primorske (Goriške razvojne regije)	Prioriteta 3: Bolj zelena regija Ukrep 3.1.: Bolj trajnostno upravljanje naravnih virov in zagotavljanje javnih dobrin	
Opis projekta	Za transport komunalnih odpadnih voda od naselja Bukovica do obstoječe kanalizacije v naselju Bilje je predvidena izgradnja črpališča s tlačnim vodom TK2 in gravitacijskega kanala FK3. Črpališče 2 z mlinom se izvede kot podzemna AB betonska konstrukcija škatlaste oblike, zunanje tlorisne dimenzije 2.6 x 3.1 m in globine 7.2 m, notranja dimenzija celice pa znaša 2.0 x 2.5 m, globine 6.6 m. Tlačni kanal TK2, dolžine 706 m in dimenzije PE DN200 PN10, poteka od črpališča 2 do kanala FK3. Kanal poteka najprej po lokalni cesti v smeri severa do državne ceste, nato pa po državni cesti do jaška FRJ3.1. Fekalni kanal FK3, dolžine 50 m in dimenzije DN250, transportira komunalne odpadne vode iz tlačnega kanala TK2 do obstoječe fekalne kanalizacije naselja Bilje na državni cesti.	
Ciljne skupine, ki jih projekt naslavlja	- Občani naselij Bilje, Bukovica in pripadajočih zaselkov	
Cilji projekta	- Urediti kanalizacijsko omrežje na trasi Bilje-Bukovica	
Kazalniki za spremljanje projekta	- Dolžina urejene kanalizacije (v m)	
Izhodiščna vrednost kazalnika (leto 2022)	- 0,0 m	
Ciljna vrednost kazalnika (leto 2030)	- Dolžina urejenega tlačnega kanala: 706,0 m - Dolžina urejenega fekalnega kanala: 50,0 m	
Viri podatkov za spremljanje kazalnikov	Občina Renče-Vogrsko	
Nosilec projekta	Občina Renče-Vogrsko	
Deležniki / partnerji projekta	/	
Trajanje projekta	2 leti (2022-2023)	
Predvideni stroški projekta	350.000,00€	
Predvideni viri financiranja projekta	Skupaj viri: EU sredstva: 0,00 € Nacionalna sredstva: 0,00 € Lastna sredstva: 350,000,00 €	Deleži: 0,0% 0,0% 100,0%

Številka projekta	1.2.4.	
Naziv projekta	Ureditev kanalizacije Bukovica-Renče	
Strateški cilj (SC)	SC 1: Vzpostaviti zeleno infrastrukturo	
Prednostna usmeritev (PU)	PU 1: Zelena občina	
Ukrep znotraj prednostne usmeritve (U)	U 1.2: Urejanje komunalne infrastrukture	
Ostale prednostne usmeritve, na katere se projekt nanaša	PU 2: Prijazna občina	
Ukrepi znotraj ostalih prednostnih usmeritev	Ukrep 1.4: Prenova vaških središč	
Usklajenost z RRP severne Primorske (Goriške razvojne regije)	Prioriteta 3: Bolj zelena regija Ukrep 3.1.: Bolj trajnostno upravljanje naravnih virov in zagotavljanje javnih dobrin	
Opis projekta	<p>Za transport komunalnih odpadnih voda od naselja Renče do obstoječe kanalizacije v naselju Bilje je predvidena izgradnja sistema treh gravitacijskih in dveh tlačnih vodov s črpališčema. V aglomeracijo 1518 spadajo fekalni kanal 1, tlačni kanal 1 in fekalni kanal 2. Fekalni kanal FK1, dolžine 212 m in dimenzije DN250, se začne na lokaciji slepega zaključka obstoječe fekalne kanalizacije pri hišni številki „Trg 62“ in se zaključuje v novem črpališču 1. Črpališče 1 z mlinom se izvede kot podzemna AB betonska konstrukcija škatlaste oblike, tlorisne dimenzije 2.6 x 3.1 m in globine 6.4 m, notranja dimenzija celice pa znaša 2.0 x 2.5 m, globine 5.8 m. Tlačni kanal TK1, skupne dolžine 816 m in dimenzije PE DN140 PN10 ter delno LŽ DN150 (po mostu čez reko Vipavo), poteka od črpališča 1 v Renčah, do območja Britof v naselju Bukovica. Fekalni kanal FK2, dolžine 112 m in dimenzije DN250, transportira komunalne odpadne vode iz tlačnega kanala TK1 do črpališča 2. Na kanal se bo v bodoče navezalo tudi komunalne odpadne vode vseh okoliških objektov ter bodoče kanalizacijsko omrežje po naselju Bukovica.</p>	
Ciljne skupine, ki jih projekt naslavlja	- Občani naselij Renče in Bukovica	
Cilji projekta	- Urediti kanalizacijsko črpališča in fekalnega kanala na območju naselij Renče in Bukovica	
Kazalniki za spremljanje projekta	- - Dolžina tlačnega in fekalnega kanala (v m)	
Izhodiščna vrednost kazalnika (leto 2022)	- 0,0 m	
Ciljna vrednost kazalnika (leto 2030)	- Dolžina urejenega tlačnega kanala: 816,0 m - Dolžina urejenih fekalnih kanalov (2): 212,0 m + 112,0 m	
Viri podatkov za spremljanje kazalnikov	Občina Renče-Vogrsko	
Nosilec projekta	Občina Renče-Vogrsko	
Deležniki / partnerji projekta	/	
Trajanje projekta	2 leti (2022-2023)	
Predvideni stroški projekta	400.000,00€	
Predvideni viri financiranja projekta	Skupaj viri: EU sredstva: 0,00 € Nacionalna sredstva: 0,00 € Lastna sredstva: 400,000,00 €	Deleži: 0,0% 0,0% 100,0%

Številka projekta	1.2.5.	
Naziv projekta	Ureditev kanalizacije Britof-Volčja Draga	
Strateški cilj (SC)	SC 1: Vzpostaviti zeleno infrastrukturo	
Prednostna usmeritev (PU)	PU 1: Zelena občina	
Ukrep znotraj prednostne usmeritve (U)	U 1.2: Urejanje komunalne infrastrukture	
Ostale prednostne usmeritve, na katere se projekt nanaša	PU 2: Prijazna občina	
Ukrepi znotraj ostalih prednostnih usmeritev	Ukrep 1.4: Prenova vaških središč	
Usklajenost z RRP severne Primorske (Goriške razvojne regije)	Prioriteta 3: Bolj zelena regija Ukrep 3.1.: Bolj trajnostno upravljanje naravnih virov in zagotavljanje javnih dobrin	
Opis projekta	Ureditev kanalizacije, meteornih voda, javne razsvetljave, kolesarske poti Britof - Volčja Draga in po odsekih rekonstrukcija obstoječega vodovoda.	
Ciljne skupine, ki jih projekt naslavlja	- Občani naselij Britof in Volčja Draga	
Cilji projekta	- Urediti kanalizacijsko in vodovodno omrežje ter javno razsvetljavo vključno s kolesarsko potjo na trasi Volčja Draga – Britof	
Kazalniki za spremljanje projekta	- Dolžina kanalizacije (v m) - Dolžina vodovoda (v m) - Dolžina kolesarske poti (v m)	
Izhodiščna vrednost kazalnika (leto 2022)	- 0,0 m	
Ciljna vrednost kazalnika (leto 2030)	- Dolžina urejene kanalizacije: 1,6 km - Dolžina urejenega vodovoda: 1,6 km - Dolžina kolesarske poti: 1,6 km	
Viri podatkov za spremljanje kazalnikov	Občina Renče-Vogrsko	
Nosilec projekta	Občina Renče-Vogrsko	
Deležniki / partnerji projekta	/	
Trajanje projekta	3 leta (2025-2027)	
Predvideni stroški projekta	1.320.000,00€	
Predvideni viri financiranja projekta	<p style="text-align: center;">Skupaj viri:</p> EU sredstva: 0,00 € Nacionalna sredstva: 0,00 € Lastna sredstva: 1.320,000,00 €	<p style="text-align: center;">Deleži:</p> 0,0% 0,0% 100,0%

Številka projekta	1.2.6.	
Naziv projekta	Ureditev kanalizacije Volčja Draga-Bazara	
Strateški cilj (SC)	SC 1: Vzpostaviti zeleno infrastrukturo	
Prednostna usmeritev (PU)	PU 1: Zelena občina	
Ukrep znotraj prednostne usmeritve (U)	U 1.2: Urejanje komunalne infrastrukture	
Ostale prednostne usmeritve, na katere se projekt nanaša	PU 2: Prijazna občina	
Ukrepi znotraj ostalih prednostnih usmeritev	Ukrep 1.4: Prenova vaških središč	
Usklajenost z RRP severne Primorske (Goriške razvojne regije)	Prioriteta 3: Bolj zelena regija Ukrep 3.1.: Bolj trajnostno upravljanje naravnih virov in zagotavljanje javnih dobrin	
Opis projekta	Ureditev kanalizacije, meteornih voda, javna razsvetljava Bazara - Volčja Draga in po odsekih rekonstrukcija obstoječega vodovoda.	
Ciljne skupine, ki jih projekt naslavlja	- Občani naselij Volčja Draga in Bazara	
Cilji projekta	- Urediti kanalizacijsko in vodovodno omrežje ter javno razsvetljava na območju naselij Volčja Draga in zaselka Bazara	
Kazalniki za spremljanje projekta	- Dolžina kanalizacije (v m) - Dolžina vodovoda (v m)	
Izhodiščna vrednost kazalnika (leto 2022)	- 0,0 m	
Ciljna vrednost kazalnika (leto 2030)	- Dolžina urejene kanalizacije: 420 m - Dolžina urejenega vodovoda: 420 m	
Viri podatkov za spremljanje kazalnikov	Občina Renče-Vogrsko	
Nosilec projekta	Občina Renče-Vogrsko	
Deležniki / partnerji projekta	/	
Trajanje projekta	3 leta (2025-2027)	
Predvideni stroški projekta	760.000,00€	
Predvideni viri financiranja projekta	<p style="text-align: center;">Skupaj viri:</p> EU sredstva: 0,00 € Nacionalna sredstva: 0,00 € Lastna sredstva: 760,000,00 €	<p style="text-align: center;">Deleži:</p> 0,0% 0,0% 100,0%

Številka projekta	1.2.7.	
Naziv projekta	Ureditev kanalizacije most Lijak-Vogrsko	
Strateški cilj (SC)	SC 1: Vzpostaviti zeleno infrastrukturo	
Prednostna usmeritev (PU)	PU 1: Zelena občina	
Ukrep znotraj prednostne usmeritve (U)	U 1.2: Urejanje komunalne infrastrukture	
Ostale prednostne usmeritve, na katere se projekt nanaša	PU 2: Prijazna občina	
Ukrepi znotraj ostalih prednostnih usmeritev	Ukrep 1.4: Prenova vaških središč	
Usklajenost z RRP severne Primorske (Goriške razvojne regije)	Prioriteta 3: Bolj zelena regija Ukrep 3.1.: Bolj trajnostno upravljanje naravnih virov in zagotavljanje javnih dobrin	
Opis projekta	Ureditev kanalizacije, meteornih voda, javna razsvetljava Lijak - Vogrsko in po odsekih rekonstrukcija obstoječega vodovoda.	
Ciljne skupine, ki jih projekt naslavlja	- Občani naselij Vogrsko in Lijak	
Cilji projekta	- Urediti kanalizacijsko in vodovodno omrežje ter javno razsvetlavo na trasi Lijak – Vogrsko	
Kazalniki za spremljanje projekta	- Dolžina kanalizacije (v m) - Dolžina vodovoda (v m)	
Izhodiščna vrednost kazalnika (leto 2022)	- 0,0 m	
Ciljna vrednost kazalnika (leto 2030)	- Dolžina urejene kanalizacije: 1,8 km - Dolžina urejenega vodovoda: 1,8 km	
Viri podatkov za spremljanje kazalnikov	Občina Renče-Vogrsko	
Nosilec projekta	Občina Renče-Vogrsko	
Deležniki / partnerji projekta	/	
Trajanje projekta	3 leta (2025-2027)	
Predvideni stroški projekta	740.000,00€	
Predvideni viri financiranja projekta	<p style="text-align: center;">Skupaj viri:</p> EU sredstva: 0,00 € Nacionalna sredstva: 0,00 € Lastna sredstva: 740,000,00 €	<p style="text-align: center;">Deleži:</p> 0,0% 0,0% 100,0%

Številka projekta	1.3.1.	
Naziv projekta	Energetska sanacija javnih stavb v lasti občine Renče-Vogrsko	
Strateški cilj (SC)	SC 1: Vzpostaviti zeleno infrastrukturo	
Prednostna usmeritev (PU)	PU 1: Zelena občina	
Ukrep znotraj prednostne usmeritve (U)	U 1.3: Obnovljivi viri energije in energetska prenova infrastrukture	
Ostale prednostne usmeritve, na katere se projekt nanaša	PU 3: Podjetna občina	
Ukrepi znotraj ostalih prednostnih usmeritev	Ukrep 3.2.: Razvoj novih tehnologij, novih storitev in kreativnih dejavnosti	
Usklajenost z RRP severne Primorske (Goriške razvojne regije)	Prioriteta 3: Bolj zelena regija Ukrep 3.1: Bolj trajnostno upravljanje naravnih virov in zagotavljanje javnih dobrin	
Opis projekta	Projekt predvideva energetska sanacijo javnih stavb, ki so v lasti občine Renče-Vogrsko.	
Ciljne skupine, ki jih projekt naslavlja	- Prebivalci: otroci, družine, starejši;	
Cilji projekta	- Spodbujati trajnostno upravljanje naravnih virov	
Kazalniki za spremljanje projekta	- Število objektov z izvedeno energetska sanacijo	
Izhodiščna vrednost kazalnika (leto 2022)	- 0	
Ciljna vrednost kazalnika (leto 2030)	- Število objektov z izvedeno energetska sanacijo: 5	
Viri podatkov za spremljanje kazalnikov	Občina Renče-Vogrsko	
Nosilec projekta	Občina Renče-Vogrsko	
Deležniki / partnerji projekta	Krajevne skupnosti in javne ustanove v občini	
Trajanje projekta	3 leta (2023-2025)	
Predvideni stroški projekta	500.000,00€	
Predvideni viri financiranja projekta	<p style="text-align: center;">Skupaj viri:</p> EU sredstva: 200.000,00 € Nacionalna sredstva: 200.000,00 € Lastna sredstva: 100.000,00 €	<p style="text-align: center;">Deleži:</p> 40,0% 40,0% 20,0%

Številka projekta	1.3.2.	
Naziv projekta	Fotovoltaika na javnih površinah in objektih	
Strateški cilj (SC)	SC 1: Vzpostaviti zeleno infrastrukturo	
Prednostna usmeritev (PU)	PU 1: Zelena občina	
Ukrep znotraj prednostne usmeritve (U)	U 1.3: Obnovljivi viri energije in energetska prenova infrastrukture	
Ostale prednostne usmeritve, na katere se projekt nanaša	PU 3: Podjetna občina	
Ukrepi znotraj ostalih prednostnih usmeritev	Ukrep 3.2.: Razvoj novih tehnologij, novih storitev in kreativnih dejavnosti	
Usklajenost z RRP severne Primorske (Goriške razvojne regije)	Prioriteta 3: Bolj zelena regija Ukrep 3.1: Bolj trajnostno upravljanje naravnih virov in zagotavljanje javnih dobrin	
Opis projekta	Projekt predvideva postavitve fotovoltaike na strehah javnih objektov v občini v skupni površini 1.800 m ² .	
Ciljne skupine, ki jih projekt naslavlja	<ul style="list-style-type: none"> - Občani; - Lokalna skupnost; 	
Cilji projekta	<ul style="list-style-type: none"> - Spodbujati uporabo obnovljivih virov energije 	
Kazalniki za spremljanje projekta	<ul style="list-style-type: none"> - Število obnovljenih streh javnih objektov s postavitvijo fotovoltaike 	
Izhodiščna vrednost kazalnika (leto 2022)	<ul style="list-style-type: none"> - 0 	
Ciljna vrednost kazalnika (leto 2030)	<ul style="list-style-type: none"> - Število obnovljenih streh javnih objektov s postavitvijo fotovoltaike: 5 	
Viri podatkov za spremljanje kazalnikov	Občina Renče-Vogrsko	
Nosilec projekta	Občina Renče-Vogrsko	
Deležniki / partnerji projekta	Krajevne skupnosti in javne ustanove v občini	
Trajanje projekta	3 leta (2024-2028)	
Predvideni stroški projekta	500.000,00€	
Predvideni viri financiranja projekta	Skupaj viri: EU sredstva: 200.000,00 € Nacionalna sredstva: 200.000,00 € Lastna sredstva: 100.000,00 €	Deleži: 40,0% 40,0% 20,0%

Številka projekta	1.3.3.	
Naziv projekta	Preureditev degradiranih območij v skupnostne solarne elektrarne	
Strateški cilj (SC)	SC 1: Vzpostaviti zeleno infrastrukturo	
Prednostna usmeritev (PU)	PU 1: Zelena občina	
Ukrep znotraj prednostne usmeritve (U)	U 1.3: Obnovljivi viri energije in energetska prenova infrastrukture	
Ostale prednostne usmeritve, na katere se projekt nanaša	PU 3: Podjetna občina	
Ukrepi znotraj ostalih prednostnih usmeritev	Ukrep 3.2.: Razvoj novih tehnologij, novih storitev in kreativnih dejavnosti	
Usklajenost z RRP severne Primorske (Goriške razvojne regije)	Prioriteta 3: Bolj zelena regija Ukrep 3.1: Bolj trajnostno upravljanje naravnih virov in zagotavljanje javnih dobrin	
Opis projekta	Projekt predvideva preureditev degradiranih območij v skupnostne solarne elektrarne.	
Ciljne skupine, ki jih projekt naslavlja	<ul style="list-style-type: none"> - Občani; - Lokalna skupnost; 	
Cilji projekta	<ul style="list-style-type: none"> - Spodbujati proizvodnjo solarne energije 	
Kazalniki za spremljanje projekta	<ul style="list-style-type: none"> - 3 degradirana območja (Vogrsko, Renče, Volčja Draga) 	
Izhodiščna vrednost kazalnika (leto 2022)	<ul style="list-style-type: none"> - 0 	
Ciljna vrednost kazalnika (leto 2030)	<ul style="list-style-type: none"> - 3 	
Viri podatkov za spremljanje kazalnikov	Občina Renče-Vogrsko	
Nosilec projekta	Občina Renče-Vogrsko	
Deležniki / partnerji projekta	Občina Renče-Vogrsko Goriške opekarne Občani ORV	
Trajanje projekta	2024-2030	
Predvideni stroški projekta	850.000 €	
Predvideni viri financiranja projekta	<p style="text-align: center;">Skupaj viri:</p> <p>EU sredstva: Nacionalna sredstva: Lastna sredstva:</p>	<p style="text-align: center;">Deleži:</p> <p style="text-align: center;">0 % 60 % 40 %</p>

Številka projekta	1.3.4.	
Naziv projekta	Pomoč pri pridobivanju dokumentacije za postavitve prostostoječih solarnih panelov	
Strateški cilj (SC)	SC 1: Vzpostaviti zeleno infrastrukturo	
Prednostna usmeritev (PU)	PU 1: Zelena občina	
Ukrep znotraj prednostne usmeritve (U)	U 1.3: Obnovljivi viri energije in energetska prenova infrastrukture	
Ostale prednostne usmeritve, na katere se projekt nanaša	PU 3: Podjetna občina	
Ukrepi znotraj ostalih prednostnih usmeritev	Ukrep 3.2.: Razvoj novih tehnologij, novih storitev in kreativnih dejavnosti	
Usklajenost z RRP severne Primorske (Goriške razvojne regije)	Prioriteta 3: Bolj zelena regija Ukrep 3.1: Bolj trajnostno upravljanje naravnih virov in zagotavljanje javnih dobrin	
Opis projekta	Občina Renče-Vogrsko bo zagotavljala pomoč pri pridobivanju potrebne dokumentacije za postavitve prostostoječih solarnih panelov.	
Ciljne skupine, ki jih projekt naslavlja	<ul style="list-style-type: none"> - Občani; - Lokalna skupnost; 	
Cilji projekta	<ul style="list-style-type: none"> - Spodbujati proizvodnjo solarne energije 	
Kazalniki za spremljanje projekta	<ul style="list-style-type: none"> - Število opravljenih svetovanj 	
Izhodiščna vrednost kazalnika (leto 2022)	<ul style="list-style-type: none"> - 0 	
Ciljna vrednost kazalnika (leto 2030)	<ul style="list-style-type: none"> - 100 	
Viri podatkov za spremljanje kazalnikov	Občina Renče-Vogrsko	
Nosilec projekta	Občina Renče-Vogrsko	
Deležniki / partnerji projekta	Občina Renče-Vogrsko Občani in ostali zasebni investitorji	
Trajanje projekta	2023-2030	
Predvideni stroški projekta	10.000 €	
Predvideni viri financiranja projekta	Skupaj viri: EU sredstva: Nacionalna sredstva: Lastna sredstva:	Deleži: 0 % 50 % 50 %

Številka projekta	1.4.1.	
Naziv projekta	Prenova trga Renče – cestno prometna infrastruktura	
Strateški cilj (SC)	SC 1: Vzpostaviti zeleno infrastrukturo	
Prednostna usmeritev (PU)	PU 1: Zelena občina	
Ukrep znotraj prednostne usmeritve (U)	U 1.4: Prenova vaških središč	
Ostale prednostne usmeritve, na katere se projekt nanaša	PU 3: Podjetna občina	
Ukrepi znotraj ostalih prednostnih usmeritev	Ukrep 3.1.: Nadaljnji razvoj in funkcionalnost poslovne infrastrukture	
Usklajenost z RRP severne Primorske (Goriške razvojne regije)	Prioriteta 4: Bolj povezana regija Ukrep 4.2.: Izboljšanje cestne, železniške ter komunikacijske infrastrukture	
Opis projekta	Projekt se nanaša na arhitekturno in prometno ureditev od OŠ Lucijana Bratkoviča Bratuša Renče proti renškemu mostu.	
Ciljne skupine, ki jih projekt naslavlja	- Občani;	
Cilji projekta	- Prenoviti trg Renče	
Kazalniki za spremljanje projekta	- Dolžina urejene cestno prometne infrastrukture	
Izhodiščna vrednost kazalnika (leto 2022)	- 0	
Ciljna vrednost kazalnika (leto 2030)	- Dolžina urejene cestno prometne infrastrukture:	
Viri podatkov za spremljanje kazalnikov	Občina Renče-Vogrsko	
Nosilec projekta	Občina Renče-Vogrsko	
Deležniki / partnerji projekta	/	
Trajanje projekta	2 leti (2024-2025)	
Predvideni stroški projekta	150.000	
Predvideni viri financiranja projekta	<p style="text-align: center;">Skupaj viri:</p> EU sredstva: 0,00 € Nacionalna sredstva: 120.000,00 € Lastna sredstva: 30.000,00 €	<p style="text-align: center;">Deleži:</p> 0,0% 80,0% 20,0%

Številka projekta	1.4.2.	
Naziv projekta	Prenova trga Renče – obnova pročelij stavb	
Strateški cilj (SC)	SC 1: Vzpostaviti zeleno infrastrukturo	
Prednostna usmeritev (PU)	PU 1: Zelena občina	
Ukrep znotraj prednostne usmeritve (U)	U 1.4: Prenova vaških središč	
Ostale prednostne usmeritve, na katere se projekt nanaša	PU 3: Podjetna občina	
Ukrepi znotraj ostalih prednostnih usmeritev	Ukrep 3.1.: Nadaljnji razvoj in funkcionalnost poslovne infrastrukture	
Usklajenost z RRP severne Primorske (Goriške razvojne regije)	Prioriteta 1: Regija za ljudi Ukrep 1.7: Ohranjanje vitalnosti obmejnih problemskih območij	
Opis projekta	Projekt se nanaša na obnovo pročelij javnih zgradb.	
Ciljne skupine, ki jih projekt naslavlja	- Občani;	
Cilji projekta	- Prenoviti trg Renče	
Kazalniki za spremljanje projekta	- Število obnovljenih pročelij javnih zgradb	
Izhodiščna vrednost kazalnika (leto 2022)	- 0	
Ciljna vrednost kazalnika (leto 2030)	- Število obnovljenih pročelij javnih zgradb: 3	
Viri podatkov za spremljanje kazalnikov	Občina Renče-Vogrsko	
Nosilec projekta	Občina Renče-Vogrsko	
Deležniki / partnerji projekta	/	
Trajanje projekta	2 leti (2025-2030)	
Predvideni stroški projekta	1.500.000	
Predvideni viri financiranja projekta	<p style="text-align: center;">Skupaj viri:</p> <p>EU sredstva: 0,00 €</p> <p>Nacionalna sredstva: 1.200.000,00 €</p> <p>Lastna sredstva: 300.000,00 €</p>	<p style="text-align: center;">Deleži:</p> <p>0,0%</p> <p>80,0%</p> <p>20,0%</p>

Številka projekta	1.4.3.	
Naziv projekta	Prenova okolice Zadrúžnega doma na Vogrskem in ureditev parka pri POŠ Vogrsko	
Strateški cilj (SC)	SC 1: Vzpostaviti zeleno infrastrukturo	
Prednostna usmeritev (PU)	PU 1: Zelena občina	
Ukrep znotraj prednostne usmeritve (U)	U 1.4: Prenova vaških središč	
Ostale prednostne usmeritve, na katere se projekt nanaša	PU 2: Prijazna občina	
Ukrepi znotraj ostalih prednostnih usmeritev	Ukrep 2.3: Razvoj mladinske dejavnosti	
Usklajenost z RRP severne Primorske (Goriške razvojne regije)	Prioriteta 1: Regija za ljudi Ukrep 1.4.: Pestra ponudba prostočasnih aktivnosti (kultura, šport in druge prostočasne dejavnosti)	
Opis projekta	Prenovljena bo okolica Zadrúžnega doma na Vogrskem vključno z ureditvijo parka pri POŠ Vogrsko.	
Ciljne skupine, ki jih projekt naslavlja	<ul style="list-style-type: none"> - Občani; - Domači in tuji obiskovalci; - Domači in tuji turisti; 	
Cilji projekta	- Omogočiti urejeno zeleno in zdravo okolje	
Kazalniki za spremljanje projekta	- Obseg urejenih zelenih površin	
Izhodiščna vrednost kazalnika (leto 2022)	- 0	
Ciljna vrednost kazalnika (leto 2030)	- Obseg urejenih zelenih površin:	
Viri podatkov za spremljanje kazalnikov	Krajevna skupnost Vogrsko	
Nosilec projekta	Občina Renče-Vogrsko	
Deležniki / partnerji projekta	Krajevna skupnost Vogrsko	
Trajanje projekta	30 mesecev (2025-2030)	
Predvideni stroški projekta	200.000,00€	
Predvideni viri financiranja projekta	<p style="text-align: center;">Skupaj viri:</p> <p>EU sredstva: 100.000,00 €</p> <p>Nacionalna sredstva: 60.000,00 €</p> <p>Lastna sredstva: 40.000,00 €</p>	<p style="text-align: center;">Deleži:</p> <p>50,0%</p> <p>30,0%</p> <p>20,0%</p>

Številka projekta	1.4.4.	
Naziv projekta	Ureditev Spominskega parka Zorana Mušiča	
Strateški cilj (SC)	SC 1: Vzpostaviti zeleno infrastrukturo	
Prednostna usmeritev (PU)	PU 1: Zelena občina	
Ukrep znotraj prednostne usmeritve (U)	U 1.4: Prenova vaških središč	
Ostale prednostne usmeritve, na katere se projekt nanaša	PU 2: Prijazna občina	
Ukrepi znotraj ostalih prednostnih usmeritev	Ukrep 2.5: Podpora kulturnim in športnim dejavnostim	
Usklajenost z RRP severne Primorske (Goriške razvojne regije)	Prioriteta 1: Regija za ljudi Ukrep 1.4: Pestra ponudba prostočasnih aktivnosti (kultura, šport in druge prostočasne aktivnosti)	
Opis projekta	Projekt se nanaša na celovito ureditev Spominskega parka Zorana Mušiča.	
Ciljne skupine, ki jih projekt naslavlja	<ul style="list-style-type: none"> - Občani; - Domači in tuji obiskovalci; - Domači in tuji turisti; 	
Cilji projekta	- Razvijati kulturne dejavnosti	
Kazalniki za spremljanje projekta	- Število novih projektov	
Izhodiščna vrednost kazalnika (leto 2022)	- 0	
Ciljna vrednost kazalnika (leto 2030)	- Število novih projektov: 1	
Viri podatkov za spremljanje kazalnikov	Občina Renče-Vogrsko	
Nosilec projekta	Občina Renče-Vogrsko	
Deležniki / partnerji projekta	Javni zavod za turizem Nova Gorica in Vipavska dolina	
Trajanje projekta	6 let (2025-2030)	
Predvideni stroški projekta	100.000	
Predvideni viri financiranja projekta	<p style="text-align: center;">Skupaj viri:</p> <p>EU sredstva: 50.000,00 €</p> <p>Nacionalna sredstva: 20.000,00 €</p> <p>Lastna sredstva: 30.000,00 €</p>	<p style="text-align: center;">Deleži:</p> <p style="text-align: right;">50,0%</p> <p style="text-align: right;">20,0%</p> <p style="text-align: right;">30,0%</p>

Številka projekta	2.1.1.	
Naziv projekta	Popis starih / opuščeni hiš in stanovanj	
Strateški cilj (SC)	SC 2: Ustvarjati pogoje za kakovostno življenje vseh generacij	
Prednostna usmeritev (PU)	PU 2: Prijazna občina	
Ukrep znotraj prednostne usmeritve (U)	U 2.1: Učinkovita stanovanjska politika	
Ostale prednostne usmeritve, na katere se projekt nanaša	PU 1: Zelena občina	
Ukrepi znotraj ostalih prednostnih usmeritev	Ukrep 4.1: Urejanje prometne infrastrukture	
Usklajenost z RRP severne Primorske (Goriške razvojne regije)	Razvojna prioriteta 1: Regija za ljudi Ukrep 1.6: Razpoložljiva, dostopna in primerna stanovanja	
Opis projekta	V prvi fazi bo izveden ukrep subvencioniranja komunalnega prispevka s ciljem zagotavljanja učinkovite stanovanjske politike na ravni občine.	
Ciljne skupine, ki jih projekt naslavlja	- Občani, predvsem mladi in mlade družine	
Cilji projekta	- Spodbuditi vračanje mladih v lokalno okolje	
Kazalniki za spremljanje projekta	- Število popisov	
Izhodiščna vrednost kazalnika (leto 2022)	- 0	
Ciljna vrednost kazalnika (leto 2030)	- Število popisov (ažuriranih na 2 leti): 4	
Viri podatkov za spremljanje kazalnikov	Občina Renče-Vogrsko	
Nosilec projekta	Občina Renče-Vogrsko	
Deležniki / partnerji projekta	Vse 3 krajevne skupnosti	
Trajanje projekta	2 leti (2022-2023)	
Predvideni stroški projekta	50.000	
Predvideni viri financiranja projekta	<p style="text-align: center;">Skupaj viri:</p> EU sredstva: 0,00 € Nacionalna sredstva: 0,00 € Lastna sredstva: 50.000,00 €	<p style="text-align: center;">Deleži:</p> 0,0% 0,0% 100,0%

Številka projekta	2.1.2.	
Naziv projekta	Razvoj mehanizmov za revitalizacijo starih hiš in stanovanj	
Strateški cilj (SC)	SC 2: Ustvarjati pogoje za kakovostno življenje vseh generacij	
Prednostna usmeritev (PU)	PU 2: Prijazna občina	
Ukrep znotraj prednostne usmeritve (U)	U 2.1: Učinkovita stanovanjska politika	
Ostale prednostne usmeritve, na katere se projekt nanaša	PU 4: Povezana občina	
Ukrepi znotraj ostalih prednostnih usmeritev	Ukrep 4.1: Urejanje prometne infrastrukture	
Usklajenost z RRP severne Primorske (Goriške razvojne regije)	Razvojna prioriteta 1: Regija za ljudi Ukrep 1.6: Razpoložljiva, dostopna in primerna stanovanja	
Opis projekta	Na ravni občine bodo oblikovani mehanizmi, ki bodo omogočili proces revitalizacije starih hiš in stanovanj.	
Ciljne skupine, ki jih projekt naslavlja	- Občani, predvsem mladi in mlade družine	
Cilji projekta	- Spodbuditi vračanje mladih v lokalno okolje	
Kazalniki za spremljanje projekta	- Število mehanizmov revitalizacije	
Izhodiščna vrednost kazalnika (leto 2022)	- 0	
Ciljna vrednost kazalnika (leto 2030)	- Število mehanizmov revitalizacije: 1	
Viri podatkov za spremljanje kazalnikov	Občina Renče-Vogrsko	
Nosilec projekta	Občina Renče-Vogrsko	
Deležniki / partnerji projekta	Vse 3 krajevne skupnosti	
Trajanje projekta	2 leti (2024-2025)	
Predvideni stroški projekta	50.000	
Predvideni viri financiranja projekta	<p style="text-align: center;">Skupaj viri:</p> EU sredstva: 0,00 € Nacionalna sredstva: 0,00 € Lastna sredstva: 50.000,00 €	<p style="text-align: center;">Deleži:</p> 0,0% 0,0% 100,0%

Številka projekta	2.1.3.	
Naziv projekta	Gradnja stanovanj za ciljne skupine	
Strateški cilj (SC)	SC 3: Ustvarjati pogoje za kakovostno življenje vseh generacij	
Prednostna usmeritev (PU)	PU 2: Prijazna občina	
Ukrep znotraj prednostne usmeritve (U)	U 2.1: Učinkovita stanovanjska politika	
Ostale prednostne usmeritve, na katere se projekt nanaša	PU 1: Zelena občina	
Ukrepi znotraj ostalih prednostnih usmeritev	Ukrep 4.1: Urejanje prometne infrastrukture	
Usklajenost z RRP severne Primorske (Goriške razvojne regije)	Razvojna prioriteta 1: Regija za ljudi Ukrep 1.6: Razpoložljiva, dostopna in primerna stanovanja	
Opis projekta	Projekt predvideva izgradnjo stanovanj na izbranih območjih.	
Ciljne skupine, ki jih projekt naslavlja	- Občani, predvsem mladi in mlade družine	
Cilji projekta	- Spodbuditi vračanje mladih v lokalno okolje	
Kazalniki za spremljanje projekta	- Število izgrajenih stanovanj	
Izhodiščna vrednost kazalnika (leto 2022)	- 0	
Ciljna vrednost kazalnika (leto 2030)	- Število izgrajenih stanovanj: 10	
Viri podatkov za spremljanje kazalnikov	Občina Renče-Vogrsko	
Nosilec projekta	Občina Renče-Vogrsko	
Deležniki / partnerji projekta	Stanovanjski sklad Nova Gorica	
Trajanje projekta	2 leti (2027-2030)	
Predvideni stroški projekta	800.000 €	
Predvideni viri financiranja projekta	<p style="text-align: center;">Skupaj viri:</p> <p>EU sredstva: 640.000,00 €</p> <p>Nacionalna sredstva: 80.000,00 €</p> <p>Lastna sredstva: 80.000,00 €</p>	<p style="text-align: center;">Deleži:</p> <p>80,0%</p> <p>10,0%</p> <p>10,0%</p>

Številka projekta	2.2.3.	
Naziv projekta	Nova centralna kuhinja	
Strateški cilj (SC)	SC 2: Ustvarjati pogoje za kakovostno življenje vseh generacij	
Prednostna usmeritev (PU)	PU 2: Prijazna občina	
Ukrep znotraj prednostne usmeritve (U)	U 2. 2: Krepitev izobraževalnega sistema	
Ostale prednostne usmeritve, na katere se projekt nanaša	PU 3: Podjetna občina	
Ukrepi znotraj ostalih prednostnih usmeritev	Ukrep 3.2.: Razvoj novih tehnologij, novih storitev in kreativnih dejavnosti	
Usklajenost z RRP severne Primorske (Goriške razvojne regije)	Prioriteta 1: Regija za ljudi Ukrep 1.1: Večja socialna vključenost	
Opis projekta	Nova centralna kuhinja ob POŠ Bukovica bi lahko zagotavljala oskrbo za vse vrtčevske in šolske otroke na OŠ Renče, POŠ Bukovica in POŠ Vogrsko in ustrezne obroke tudi za zunanje uporabnike, katerih število iz leta v leto narašča. Povečanje je predvideno tudi ob vzpostavitvi Dnevnega centra za starejše občane. V tem primeru kuhinja v Renčah postana razdelilna kuhinja, del kuhinje pa bi preoblikovali v jedilnico, ki je že dolgo premajhna. Poleg tega omenjena rešitev omogoča tudi nemoteno zagotavljanje obrokov uporabnikov v času gradnje novih kapacitet.	
Ciljne skupine, ki jih projekt naslavlja	<ul style="list-style-type: none"> - predšolski in šolski otroci; - starejši občani 	
Cilji projekta	<ul style="list-style-type: none"> - Urediti novo centralno kuhinjo ob POŠ Bukovica 	
Kazalniki za spremljanje projekta	<ul style="list-style-type: none"> - Nova centralna kuhinja 	
Izhodiščna vrednost kazalnika (leto 2022)	<ul style="list-style-type: none"> - 0 	
Ciljna vrednost kazalnika (leto 2030)	<ul style="list-style-type: none"> - 1 	
Viri podatkov za spremljanje kazalnikov	Občina Renče-Vogrsko	
Nosilec projekta	Občina Renče-Vogrsko	
Deležniki / partnerji projekta	Občina Renče-Vogrsko OŠ Lucijana Bratkoviča Bratuša Renče	
Trajanje projekta	2025-2028	
Predvideni stroški projekta	730.000 €	
Predvideni viri financiranja projekta	<p style="text-align: center;">Skupaj viri:</p> EU sredstva: Nacionalna sredstva: Lastna sredstva:	<p style="text-align: center;">Deleži:</p> <p style="text-align: center;">80 %</p> <p style="text-align: center;">20 %</p>

Številka projekta	2.3.1.	
Naziv projekta	Mladinska soba	
Strateški cilj (SC)	SC 2: Ustvarjati pogoje za kakovostno življenje vseh generacij	
Prednostna usmeritev (PU)	PU 2: Prijazna občina	
Ukrep znotraj prednostne usmeritve (U)	U 2.3: Razvoj mladinske dejavnosti	
Ostale prednostne usmeritve, na katere se projekt nanaša	PU 3: Podjetna občina	
Ukrepi znotraj ostalih prednostnih usmeritev	Ukrep 3.2.: Razvoj novih tehnologij, novih storitev in kreativnih dejavnosti	
Usklajenost z RRP severne Primorske (Goriške razvojne regije)	Prioriteta 1: Regija za ljudi Ukrep 1.1: Večja socialna vključenost	
Opis projekta	Mladinska soba je projekt, namenjen mladini. Veliko otrok, učencev, študentov in drugih najstnikov potrebuje lasten prostor za druženje, izvajanje družabnih aktivnosti in spoznavanje. Zaradi posledic uporabe interneta in socialnih omrežij se namreč mladi ne družijo več, večino aktivnosti izvajajo v okviru socialnih omrežij. Mladinska soba bo omogočila ponovno druženje mladih med seboj in posledično spodbudila vrsto novih aktivnosti za mlade.	
Ciljne skupine, ki jih projekt naslavlja	<ul style="list-style-type: none"> - Učenci; - Študenti; - Drugi mladi. 	
Cilji projekta	- Spodbuditi izvajanje aktivnosti za mlado generacijo	
Kazalniki za spremljanje projekta	- Število udeležencev v mladinski sobi	
Izhodiščna vrednost kazalnika (leto 2022)	- 0	
Ciljna vrednost kazalnika (leto 2030)	- Število udeležencev v mladinski sobi: 5.400	
Viri podatkov za spremljanje kazalnikov	Občina Renče-Vogrsko	
Nosilec projekta	Občina Renče-Vogrsko	
Deležniki / partnerji projekta	/	
Trajanje projekta	30 mesecev (2022-2023)	
Predvideni stroški projekta	200.000,00€	
Predvideni viri financiranja projekta	<p style="text-align: center;">Skupaj viri:</p> <p>EU sredstva: 80.000,00 €</p> <p>Nacionalna sredstva: 80.000,00 €</p> <p>Lastna sredstva: 40.000,00 €</p>	<p style="text-align: center;">Deleži:</p> <p style="text-align: right;">40,0%</p> <p style="text-align: right;">40,0%</p> <p style="text-align: right;">20,0%</p>

Številka projekta	2.3.2.	
Naziv projekta	Tabor sožitja v naravi	
Strateški cilj (SC)	SC 2: Ustvarjati pogoje za kakovostno življenje vseh generacij	
Prednostna usmeritev (PU)	R PU 2: Prijazna občina	
Ukrep znotraj prednostne usmeritve (U)	U 2.3: Razvoj mladinske dejavnosti	
Ostale prednostne usmeritve, na katere se projekt nanaša	PU 3: Podjetna občina	
Ukrepi znotraj ostalih prednostnih usmeritev	Ukrep 3.2.: Razvoj novih tehnologij, novih storitev in kreativnih dejavnosti	
Usklajenost z RRP severne Primorske (Goriške razvojne regije)	Prioriteta 1: Regija za ljudi Ukrep 1.1: Večja socialna vključenost	
Opis projekta	Tabor sožitja v naravi vključuje raznolike aktivnosti, ki otroke spodbujajo k zdravemu načinu življenja. Udeleženci bodo doživeli divjino v soglasju z usposabljanjem in sicer preko igre, športa in druženja ob različnih identificiranih dogodkih (poznavanje zelišč, kuhanje z uporabo sestavin iz narave, priprava bivališča na prostem,...) in vedno prisotnim usposobljenim mentorjem.	
Ciljne skupine, ki jih projekt naslavlja	<ul style="list-style-type: none"> - Učenci; - Drugi mladi. 	
Cilji projekta	<ul style="list-style-type: none"> - Spodbuditi izvajanje aktivnosti za mlado generacijo 	
Kazalniki za spremljanje projekta	<ul style="list-style-type: none"> - Število udeležencev 	
Izhodiščna vrednost kazalnika (leto 2022)	<ul style="list-style-type: none"> - 0 	
Ciljna vrednost kazalnika (leto 2030)	<ul style="list-style-type: none"> - Število udeležencev: 270 	
Viri podatkov za spremljanje kazalnikov	Občina Renče-Vogrsko	
Nosilec projekta	Občina Renče-Vogrsko	
Deležniki / partnerji projekta	/	
Trajanje projekta	9 let (2022-2030)	
Predvideni stroški projekta	120.000,00€	
Predvideni viri financiranja projekta	<p style="text-align: center;">Skupaj viri:</p> <p>EU sredstva: 96.000,00 €</p> <p>Nacionalna sredstva: 12.000,00 €</p> <p>Lastna sredstva: 12.000,00 €</p>	<p style="text-align: center;">Deleži:</p> <p style="text-align: right;">80,0%</p> <p style="text-align: right;">10,0%</p> <p style="text-align: right;">10,0%</p>

Številka projekta	2.3.3.	
Naziv projekta	Ureditev Centra šolskih in obšolskih dejavnosti Renče	
Strateški cilj (SC)	SC 2: Ustvarjati pogoje za kakovostno življenje vseh generacij	
Prednostna usmeritev (PU)	PU 2: Prijazna občina	
Ukrep znotraj prednostne usmeritve (U)	U 2.3: Razvoj mladinske dejavnosti	
Ostale prednostne usmeritve, na katere se projekt nanaša	PU 1: Podjetna občina	
Ukrepi znotraj ostalih prednostnih usmeritev	Ukrep 3.2.: Razvoj novih tehnologij, novih storitev in kreativnih dejavnosti	
Usklajenost z RRP severne Primorske (Goriške razvojne regije)	Prioriteta 1: Regija za ljudi Ukrep 1.1.: Večja socialna vključenost	
Opis projekta	Projekt se nanaša na izgradnjo novega centra šolskih in obšolskih dejavnosti Renče.	
Ciljne skupine, ki jih projekt naslavlja	- Učenci osnovnih šol iz Slovenije in tujine, društva, klubi, družine, individualni obiskovalci in turisti, športne, glasbene in druge ekipe	
Cilji projekta	- Omogočiti nove storitve predvsem mladim: nudenja prostorov in nastanitev za letovanja, seminarje, delavnice za vrtce, šole, društva in drugo zainteresirano javnost.	
Kazalniki za spremljanje projekta	- Število novih investicij za izvajanje novih programov	
Izhodiščna vrednost kazalnika (leto 2022)	- 0	
Ciljna vrednost kazalnika (leto 2030)	- Število novih investicij za izvajanje novih programov: 1	
Viri podatkov za spremljanje kazalnikov	Občina Renče-Vogrsko	
Nosilec projekta	Občina Renče-Vogrsko	
Deležniki / partnerji projekta	Osnovna šola Lucijana Bratkoviča Bratuša Renče	
Trajanje projekta	3 leta (2024-2026)	
Predvideni stroški projekta	800.000,00€	
Predvideni viri financiranja projekta	<p style="text-align: center;">Skupaj viri:</p> EU sredstva: 320.000,00 € Nacionalna sredstva: 320.000,00 € Lastna sredstva: 160.000,00 €	<p style="text-align: center;">Deleži:</p> 40,0% 40,0% 20,0%

Številka projekta	2.4.1.	
Naziv projekta	Dnevni center za starejše	
Strateški cilj (SC)	SC 2: Ustvarjati pogoje za kakovostno življenje vseh generacij	
Prednostna usmeritev (PU)	PU 2: Prijazna občina	
Ukrep znotraj prednostne usmeritve (U)	U 2.4: Razvoj storitev za starejše in invalide	
Ostale prednostne usmeritve, na katere se projekt nanaša	PU 3: Podjetna občina	
Ukrepi znotraj ostalih prednostnih usmeritev	Ukrep 3.2.: Razvoj novih tehnologij, novih storitev in kreativnih dejavnosti	
Usklajenost z RRP severne Primorske (Goriške razvojne regije)	Prioriteta 1: Regija za ljudi Ukrep 1.3: Aktivno in zdravo staranje in krepitev zdravega življenjskega sloga	
Opis projekta	Dnevni center za starejše bo starejšim in invalidom omogočil druženje, sodelovanje pri raznovrstnih aktivnostih, predvsem pa aktivnejše preživljanje prostega časa z vso potrebno oskrbo.	
Ciljne skupine, ki jih projekt naslavlja	- Starejši občani, starejši občani sosednjih občin, invalidi	
Cilji projekta	- Omogočiti nove storitve starejšim občanom in invalidom s ciljem kakovostnejšega staranja	
Kazalniki za spremljanje projekta	- Število storitev v dnevnom centru za starejše - Število udeležencev dnevnega centra za starejše	
Izhodiščna vrednost kazalnika (leto 2022)	- 0	
Ciljna vrednost kazalnika (leto 2030)	- Število storitev v dnevnom centru za starejše: 5 - Število udeležencev dnevnega centra za starejše: 20	
Viri podatkov za spremljanje kazalnikov	Občina Renče-Vogrsko, Dom upokojencev Nova Gorica	
Nosilec projekta	Občina Renče-Vogrsko	
Deležniki / partnerji projekta	Dom upokojencev Nova Gorica	
Trajanje projekta	3 leta (2022-2024)	
Predvideni stroški projekta	200.000,00€	
Predvideni viri financiranja projekta	<p style="text-align: center;">Skupaj viri:</p> <p>EU sredstva: 80.000,00 €</p> <p>Nacionalna sredstva: 80.000,00 €</p> <p>Lastna sredstva: 40.000,00 €</p>	<p style="text-align: center;">Deleži:</p> <p style="text-align: right;">40,0%</p> <p style="text-align: right;">40,0%</p> <p style="text-align: right;">20,0%</p>

Številka projekta	2.4.2.	
Naziv projekta	Medgeneracijsko sodelovanje	
Strateški cilj (SC)	SC 2: Ustvarjati pogoje za kakovostno življenje vseh generacij	
Prednostna usmeritev (PU)	PU 2: Prijazna občina	
Ukrep znotraj prednostne usmeritve (U)	U 2.3: Razvoj mladinske dejavnosti U 2.4: Razvoj storitev za starejše in invalide	
Ostale prednostne usmeritve, na katere se projekt nanaša	PU 3: Podjetna občina	
Ukrepi znotraj ostalih prednostnih usmeritev	Ukrep 3.2.: Razvoj novih tehnologij, novih storitev in kreativnih dejavnosti	
Usklajenost z RRP severne Primorske (Goriške razvojne regije)	Prioriteta 1: Regija za ljudi Ukrep 1.1: Večja socialna vključenost	
Opis projekta	Medgeneracijsko sodelovanje pomeni povezovanje mladih in starejših ter prenos znanj s starejših na mlajše in obratno. Načrtovana so številna medgeneracijska druženja, ki bodo omogočala prenos znanj z mlajših na starejše (uporaba socialnih omrežij in interneta,...) ter s starejših na mlajše (običaji in tradicija).	
Ciljne skupine, ki jih projekt naslavlja	<ul style="list-style-type: none"> - Starejši občani, starejši občani sosednjih občin, invalidi; - Mladi. 	
Cilji projekta	<ul style="list-style-type: none"> - Spodbujati aktivnosti med generacijami 	
Kazalniki za spremljanje projekta	<ul style="list-style-type: none"> - Število aktivnosti 	
Izhodiščna vrednost kazalnika (leto 2022)	<ul style="list-style-type: none"> - 0 	
Ciljna vrednost kazalnika (leto 2030)	<ul style="list-style-type: none"> - Število aktivnosti: 45 	
Viri podatkov za spremljanje kazalnikov	Občina Renče-Vogrsko, Dom upokojencev Nova Gorica	
Nosilec projekta	Občina Renče-Vogrsko	
Deležniki / partnerji projekta	Dom upokojencev Nova Gorica, Društvo mladi Renče-Vogrsko	
Trajanje projekta	9 let (2022-2030)	
Predvideni stroški projekta	200.000,00€	
Predvideni viri financiranja projekta	<p style="text-align: center;">Skupaj viri:</p> <p>EU sredstva: 80.000,00 €</p> <p>Nacionalna sredstva: 80.000,00 €</p> <p>Lastna sredstva: 40.000,00 €</p>	<p style="text-align: center;">Deleži:</p> <p style="text-align: right;">40,0%</p> <p style="text-align: right;">40,0%</p> <p style="text-align: right;">20,0%</p>

Številka projekta	2.5.1.		
Naziv projekta	Prireditveni in rekreacijski park Lakeness		
Strateški cilj (SC)	SC 2: Ustvarjati pogoje za kakovostno življenje vseh generacij		
Prednostna usmeritev (PU)	PU 2: Prijazna občina		
Ukrep znotraj prednostne usmeritve (U)	U 2.5: Podpora kulturnim in športnim dejavnostim		
Ostale prednostne usmeritve, na katere se projekt nanaša	PU 1: Zelena občina		
Ukrepi znotraj ostalih prednostnih usmeritev	Ukrep 4.6.: Razvoj turistične in podporne infrastrukture		
Usklajenost z RRP severne Primorske (Goriške razvojne regije)	Prioriteta 1: Regija za ljudi Ukrep 1.4.: Pestra ponudba prostočasnih aktivnosti (kultura, šport in druge prostočasne dejavnosti)		
Opis projekta	Projekt se nanaša na ureditev zunanjega športno rekreativnega in družabnega parka Lakeness v Volčji Dragi. Urejena bo vodna proga z umetnim valom za surfanje, športna igrala, zunanja igrišča, kolesarski park ter plezalna stena.		
Ciljne skupine, ki jih projekt naslavlja	<ul style="list-style-type: none"> - Občani; - Obiskovalci; - Turisti. 		
Cilji projekta	- Omogočiti širšo športno ponudbo in druge prostočasne dejavnosti		
Kazalniki za spremljanje projekta	<ul style="list-style-type: none"> - Število novih investicij v športno infrastrukturo - 		
Izhodiščna vrednost kazalnika (leto 2022)	- 0		
Ciljna vrednost kazalnika (leto 2030)	- Število novih investicij v športno infrastrukturo: 1		
Viri podatkov za spremljanje kazalnikov	Občina Renče-Vogrsko		
Nosilec projekta	Občina Renče-Vogrsko		
Deležniki / partnerji projekta	/		
Trajanje projekta	2 leti (2022-2023)		
Predvideni stroški projekta	750.000,00€		
Predvideni viri financiranja projekta	Skupaj viri:	Deleži:	
	EU sredstva:	300.000,00 €	40,0%
	Nacionalna sredstva:	300.000,00 €	40,0%
	Lastna sredstva:	150.000,00 €	20,0%

Številka projekta	2.5.2.																	
Naziv projekta	Vzdrževalna dela znotraj Zadrúžnega doma Vogrsko																	
Strateški cilj (SC)	SC 2: Ustvarjati pogoje za kakovostno življenje vseh generacij																	
Prednostna usmeritev (PU)	PU 2: Prijazna občina																	
Ukrep znotraj prednostne usmeritve (U)	U 2.5.: Podpora kulturnim in športnim dejavnostim																	
Ostale prednostne usmeritve, na katere se projekt nanaša	PU 1: Zelena občina																	
Ukrepi znotraj ostalih prednostnih usmeritev	U 1.4.: Prenova vaških središč																	
Usklajenost z RRP severne Primorske (Goriške razvojne regije)	Prioriteta 1: Regija za ljudi Ukrep 1.4.: Pestra ponudba prostočasnih aktivnosti (kultura, šport in druge prostočasne aktivnosti)																	
Opis projekta	V pritličju se preuredi prostore pihalnega orkestra (prostor 015). Odstranijo se predelne stene, po tleh se predvidi guma, na stropu pa perforiran akustični strop. Predvidi se ukinitve strojnice, na tem delu se predvidijo manjše sanitarije (016), uredi se arhiv (017) ter mini čajna kuhinja (018). Ob stopnišču se predvidi manjša shramba (036). Znotraj gabaritov zadrúžnega doma se v skladu s požarno študijo uredi varne evakuacije iz zgornjih prostorov in sicer nova požarna vrata na vseh vratih, ki mejijo na stopnišče. Zvočno se izolira posamezne stropove zgornjega nadstropja in sicer prostor 018 in 020. Predvidi se nov strop nad stopniščem in podestom. Obstoječe lesene stropove se na teh delih odstrani. Predvidi se beljenje in kitanje vseh prostorov. Ob stopnišču nad shrambo se predvidi podest, kjer lahko otroci počakajo na pouk v godbeniški šoli. Za potrebe večnamenskega prostora se uredijo garderobe (008) in tuši (009) ob obstoječih sanitarijah.																	
Ciljne skupine, ki jih projekt naslavlja	<ul style="list-style-type: none"> - Občani; - Društva; - Mladi; - Obiskovalci. 																	
Cilji projekta	- Omogočiti prostore za izvajanje društvenih in drugih prostočasnih dejavnosti																	
Kazalniki za spremljanje projekta	- Število uporabnikov večnamenske dvorane																	
Izhodiščna vrednost kazalnika (leto 2022)	- 0																	
Ciljna vrednost kazalnika (leto 2030)	- Število uporabnikov večnamenske dvorane: 200																	
Viri podatkov za spremljanje kazalnikov	Krajevna skupnost Vogrsko																	
Nosilec projekta	Občina Renče-Vogrsko																	
Deležniki / partnerji projekta	Krajevna skupnost Vogrsko																	
Trajanje projekta	2 leti (2022-2023)																	
Predvideni stroški projekta	80.000,00€																	
Predvideni viri financiranja projekta	<table style="width: 100%; border-collapse: collapse;"> <tr> <td style="text-align: right;">Skupaj viri:</td> <td></td> </tr> <tr> <td>EU sredstva:</td> <td style="text-align: right;">32.000,00 €</td> </tr> <tr> <td>Nacionalna sredstva:</td> <td style="text-align: right;">32.000,00 €</td> </tr> <tr> <td>Lastna sredstva:</td> <td style="text-align: right;">16.000,00 €</td> </tr> </table>	Skupaj viri:		EU sredstva:	32.000,00 €	Nacionalna sredstva:	32.000,00 €	Lastna sredstva:	16.000,00 €	<table style="width: 100%; border-collapse: collapse;"> <tr> <td style="text-align: right;">Deleži:</td> <td></td> </tr> <tr> <td></td> <td style="text-align: right;">40,0%</td> </tr> <tr> <td></td> <td style="text-align: right;">40,0%</td> </tr> <tr> <td></td> <td style="text-align: right;">20,0%</td> </tr> </table>	Deleži:			40,0%		40,0%		20,0%
Skupaj viri:																		
EU sredstva:	32.000,00 €																	
Nacionalna sredstva:	32.000,00 €																	
Lastna sredstva:	16.000,00 €																	
Deleži:																		
	40,0%																	
	40,0%																	
	20,0%																	

Številka projekta	2.5.3.	
Naziv projekta	Evropska prestolnica kulture Nova Gorica / Gorizia 2025	
Strateški cilj (SC)	SC 2: Ustvarjati pogoje za kakovostno življenje vseh generacij	
Prednostna usmeritev (PU)	PU 2: Prijazna občina	
Ukrep znotraj prednostne usmeritve (U)	U 2.5: Podpora kulturnim in športnim dejavnostim	
Ostale prednostne usmeritve, na katere se projekt nanaša	PU 1: Zelena občina	
Ukrepi znotraj ostalih prednostnih usmeritev	Ukrep 4.7: Razvoj zelenih turističnih produktov	
Usklajenost z RRP severne Primorske (Goriške razvojne regije)	Prioriteta 1: Regija za ljudi Ukrep 1.4.: Pestra ponudba pristočasnih aktivnosti (kultura, šport in druge pristočasne aktivnosti)	
Opis projekta	V okviru EPK 2025 se predvidevajo številne kulturne aktivnosti na ravni občine. Predvideva se predstavitev najstarejšega Pihalnega orkestra Vogrsko, predstavitev tradicije zidarstva v Renčah – goletarji, predstavitev Aleksandrink v Renčah in del Zorana Mušiča v Bukovici.	
Ciljne skupine, ki jih projekt naslavlja	<ul style="list-style-type: none"> - Občani; - Obiskovalci; - Turisti. 	
Cilji projekta	- Predstaviti edinstveno kulturno dediščino občine	
Kazalniki za spremljanje projekta	- Število dogodkov	
Izhodiščna vrednost kazalnika (leto 2022)	- 0	
Ciljna vrednost kazalnika (leto 2030)	- Število dogodkov: 4	
Viri podatkov za spremljanje kazalnikov	Občina Renče-Vogrsko	
Nosilec projekta	Občina Renče-Vogrsko	
Deležniki / partnerji projekta	Vse tri krajevne skupnosti	
Trajanje projekta	5 let (2022-2026)	
Predvideni stroški projekta	80.000,00€	
Predvideni viri financiranja projekta	<p style="text-align: center;">Skupaj viri:</p> <p>EU sredstva: 32.000,00 €</p> <p>Nacionalna sredstva: 32.000,00 €</p> <p>Lastna sredstva: 16.000,00 €</p>	<p style="text-align: center;">Deleži:</p> <p style="text-align: right;">40,0%</p> <p style="text-align: right;">40,0%</p> <p style="text-align: right;">20,0%</p>

Številka projekta	2.5.4.	
Naziv projekta	Društvene aktivnosti ob reki Vipavi	
Strateški cilj (SC)	SC 2: Ustvarjati pogoje za kakovostno življenje vseh generacij	
Prednostna usmeritev (PU)	PU 2: Prijazna občina	
Ukrep znotraj prednostne usmeritve (U)	U 2.5.: Podpora kulturnim in športnim dejavnostim	
Ostale prednostne usmeritve, na katere se projekt nanaša	PU 1: Zelena občina	
Ukrepi znotraj ostalih prednostnih usmeritev	Ukrep 4.7.: Razvoj zelenih turističnih produktov	
Usklajenost z RRP severne Primorske (Goriške razvojne regije)	Prioriteta 1: Regija za ljudi Ukrep 1.4.: Pestra ponudba prostočasnih aktivnosti (kultura, šport in druge prostočasne aktivnosti)	
Opis projekta	Projekt se naslavlja na aktivnosti društev, ki bodo organizirala številne prostočasne dogodke ob reki Vipavi in s tem spodbudila druženje občanov ter posledično vplivala na večji turistični obisk (avtentične aktivnosti).	
Ciljne skupine, ki jih projekt naslavlja	<ul style="list-style-type: none"> - Občani; - Obiskovalci; - Turisti. 	
Cilji projekta	- Spodbuditi druženje občanov	
Kazalniki za spremljanje projekta	- Število dogodkov	
Izhodiščna vrednost kazalnika (leto 2022)	- 0	
Ciljna vrednost kazalnika (leto 2030)	- Število dogodkov: 54	
Viri podatkov za spremljanje kazalnikov	Občina Renče-Vogrsko v sodelovanju z društvi	
Nosilec projekta	Občina Renče-Vogrsko	
Deležniki / partnerji projekta	Društva v Občini Renče-Vogrsko	
Trajanje projekta	9 let (2022-2030)	
Predvideni stroški projekta	450.000 €	
Predvideni viri financiranja projekta	<p style="text-align: center;">Skupaj viri:</p> <p>EU sredstva: 360.000,00 €</p> <p>Nacionalna sredstva: 45.000,00 €</p> <p>Lastna sredstva: 45.000,00 €</p>	<p style="text-align: center;">Deleži:</p> <p style="text-align: right;">80,0%</p> <p style="text-align: right;">10,0%</p> <p style="text-align: right;">10,0%</p>

Številka projekta	2.5.5.	
Naziv projekta	Dozidava telovadnice v Renčah pri OŠ Lucijana Bratkoviča Bratuša Renče	
Strateški cilj (SC)	SC 2: Ustvarjati pogoje za kakovostno življenje vseh generacij	
Prednostna usmeritev (PU)	PU 2: Prijazna občina	
Ukrep znotraj prednostne usmeritve (U)	U 2.5: Podpora kulturnim in športnim dejavnostim	
Ostale prednostne usmeritve, na katere se projekt nanaša	PU 1: Zelena občina	
Ukrepi znotraj ostalih prednostnih usmeritev	U 1.4.: Prenova vaških središč	
Usklajenost z RRP severne Primorske (Goriške razvojne regije)	Prioriteta 1: Regija za ljudi Ukrep 1.4.: Pestra ponudba prostočasnih aktivnosti (kultura, šport in druge prostočasne aktivnosti)	
Opis projekta	Dozidava telovadnice k obstoječi telovadnici za gimnastične potrebe. Uredi se tudi dodaten prostor za pisarno športnega društva ter pisarno ob kotalkališču. Predvidi se skupni nadstrešek, ki skupaj poveže vhod v kotalkališče ter izhod iz telovadnice. Pod nadstreškom so predvidene še klančine in parkirna mesta za kolesa. Zaradi višinske razlike telovadnice in kotalkališča so predvideni dve klančini za invalide.	
Ciljne skupine, ki jih projekt naslavlja	<ul style="list-style-type: none"> - Športna društva; - Mladi; - Obiskovalci - športniki in drugi občani, ki si želijo športnega udejstvovanja. 	
Cilji projekta	<ul style="list-style-type: none"> - Omogočiti prostore za izvajanje športnih dejavnosti 	
Kazalniki za spremljanje projekta	<ul style="list-style-type: none"> - Število uporabnikov telovadnice 	
Izhodiščna vrednost kazalnika (leto 2022)	<ul style="list-style-type: none"> - 0 	
Ciljna vrednost kazalnika (leto 2030)	<ul style="list-style-type: none"> - Število uporabnikov telovadnice: 500 	
Viri podatkov za spremljanje kazalnikov	Športno društvo Partizan Renče	
Nosilec projekta	Občina Renče-Vogrsko	
Deležniki / partnerji projekta	Športno društvo Partizan Renče	
Trajanje projekta	3 leta (2023-2025)	
Predvideni stroški projekta	500.000,00€	
Predvideni viri financiranja projekta	<p style="text-align: center;">Skupaj viri:</p> <p>EU sredstva: 32.000,00 €</p> <p>Nacionalna sredstva: 32.000,00 €</p> <p>Lastna sredstva: 16.000,00 €</p>	<p style="text-align: center;">Deleži:</p> <p style="text-align: right;">40,0%</p> <p style="text-align: right;">40,0%</p> <p style="text-align: right;">20,0%</p>

Številka projekta	2.5.6.	
Naziv projekta	Dozidava večnamenske dvorane ob Zadružnem domu Vogrsko in zunanjih igrišč	
Strateški cilj (SC)	SC 2: Ustvarjati pogoje za kakovostno življenje vseh generacij	
Prednostna usmeritev (PU)	PU 2: Prijazna občina	
Ukrep znotraj prednostne usmeritve (U)	U 2.5: Podpora kulturnim in športnim dejavnostim	
Ostale prednostne usmeritve, na katere se projekt nanaša	PU 4: Povezana občina	
Ukrepi znotraj ostalih prednostnih usmeritev	Ukrep 4.6.: Razvoj turistične in podporne infrastrukture	
Usklajenost z RRP severne Primorske (Goriške razvojne regije)	Prioriteta 1: Regija za ljudi Ukrep 1.4.: Pestra ponudba prostočasnih aktivnosti (kultura, šport in druge prostočasne dejavnosti)	
Opis projekta	Dozidava večnamenske dvorane in zunanjih igrišč na Vogrskem pri zadružnem domu na parceli 1400 k.o. Vogrsko velikosti 35,0 x 29,6 m = 1036 m ² . Predvidena je telovadnica s slačilnicami, sanitarijami in tribunami.	
Ciljne skupine, ki jih projekt naslavlja	<ul style="list-style-type: none"> - Občani; - Obiskovalci; - Turisti, ki si želijo športnih in drugih prostočasnih dejavnosti v športni dvorani. 	
Cilji projekta	- Omogočiti prostore za izvajanje društvenih in drugih prostočasnih dejavnosti	
Kazalniki za spremljanje projekta	<ul style="list-style-type: none"> - Število storitev v dnevnem centru za starejše - Število udeležencev dnevnega centra za starejše 	
Izhodiščna vrednost kazalnika (leto 2022)	- 0	
Ciljna vrednost kazalnika (leto 2030)	- Število uporabnikov večnamenske dvorane: 200	
Viri podatkov za spremljanje kazalnikov	Krajevna skupnost Vogrsko	
Nosilec projekta	Občina Renče-Vogrsko	
Deležniki / partnerji projekta	Krajevna skupnost Vogrsko	
Trajanje projekta	30 mesecev (2024-2026)	
Predvideni stroški projekta	1.000.000,00€	
Predvideni viri financiranja projekta	<p style="text-align: center;">Skupaj viri:</p> <p>EU sredstva: 300.000,00 €</p> <p>Nacionalna sredstva: 500.000,00 €</p> <p>Lastna sredstva: 200.000,00 €</p>	<p style="text-align: center;">Deleži:</p> <p style="text-align: right;">30,0%</p> <p style="text-align: right;">50,0%</p> <p style="text-align: right;">20,0%</p>

Številka projekta	2.5.7.	
Naziv projekta	Širitev Športnega parka v Renčah	
Strateški cilj (SC)	SC 2: Ustvarjati pogoje za kakovostno življenje vseh generacij	
Prednostna usmeritev (PU)	PU 2: Prijazna občina	
Ukrep znotraj prednostne usmeritve (U)	U 2.5: Podpora kulturnim in športnim dejavnostim	
Ostale prednostne usmeritve, na katere se projekt nanaša	PU 4: Povezana občina	
Ukrepi znotraj ostalih prednostnih usmeritev	Ukrep 4.6.: Razvoj turistične in podporne infrastrukture	
Usklajenost z RRP severne Primorske (Goriške razvojne regije)	Prioriteta 1: Regija za ljudi Ukrep 1.4.: Pestra ponudba prostočasnih aktivnosti (kultura, šport in druge prostočasne dejavnosti)	
Opis projekta	Širitev Športnega parka v Renčah (dodatno nogometno igrišče, malo nogometno igrišče, atletska steza, igrišče za košarko in roket, igrišči za tenis in odbojko na mivki, bazen, obnova balinišča).	
Ciljne skupine, ki jih projekt naslavlja	<ul style="list-style-type: none"> - Občani; - Obiskovalci; - Turisti, ki si želijo športnih in drugih prostočasnih dejavnosti v športni dvorani. 	
Cilji projekta	<ul style="list-style-type: none"> - Omogočiti prostore za izvajanje športnih dejavnosti 	
Kazalniki za spremljanje projekta	<ul style="list-style-type: none"> - Število novih enot športne infrastrukture za različne športne discipline 	
Izhodiščna vrednost kazalnika (leto 2022)	<ul style="list-style-type: none"> - 0 	
Ciljna vrednost kazalnika (leto 2030)	<ul style="list-style-type: none"> - 9 (odvisno od dogovora na Sosvetu za šport) 	
Viri podatkov za spremljanje kazalnikov	Krajevna skupnost Renče	
Nosilec projekta	Občina Renče-Vogrsko	
Deležniki / partnerji projekta	Krajevna skupnost Renče Občina Renče-Vogrsko OŠ Lucijana Bratkoviča Bratuša Renče	
Trajanje projekta	2023-2030 (fazno)	
Predvideni stroški projekta	150.000 € - 1.500.000 € (odvisno od dogovora na Sosvetu za šport)	
Predvideni viri financiranja projekta	Skupaj viri:	Deleži:
	EU sredstva: Nacionalna sredstva: Lastna sredstva:	20 % 50 % (Fundacija za šport) 30 %

Številka projekta	2.5.8.	
Naziv projekta	Mednarodno prvenstvo v škuljanju	
Strateški cilj (SC)	SC 2: Ustvarjati pogoje za kakovostno življenje vseh generacij	
Prednostna usmeritev (PU)	PU 2: Prijazna občina	
Ukrep znotraj prednostne usmeritve (U)	U 2.5: Podpora kulturnim in športnim dejavnostim	
Ostale prednostne usmeritve, na katere se projekt nanaša	PU 4: Povezana občina	
Ukrepi znotraj ostalih prednostnih usmeritev	Ukrep 4.7: Razvoj zelenih turističnih produktov	
Usklajenost z RRP severne Primorske (Goriške razvojne regije)	Prioriteta 1: Regija za ljudi Ukrep 1.4.: Pestra ponudba priložnosti (kultura, šport in druge priložnosti)	
Opis projekta	Škuljanje je stara družabna in športna igra, v preteklosti je to bila pastirska igra in predhodnica balinanja. Škulja je lahko kamen, pobran iz narave, za boljši met nekoliko obdelan. V Renčah se je ohranila tradicija igre s polovico zidaka, kot posledica razvitega opekarstva, kot je še danes. Škuljanje je v zadnjih letih močno pridobilo na prepoznavnosti, igra se širi preko meja občine, tudi na Hrvaško. Zaradi navedenega je namen organizirati mednarodno prvenstvo v škuljanju, saj tovrstna tekmovanja prispevajo k ohranjanju kulturne dediščine, identitete in prepoznavnosti občine. Je pomemben dejavnik razvoja turizma in sestavni del družabnih prireditev.	
Ciljne skupine, ki jih projekt naslavlja	<ul style="list-style-type: none"> - Občani; - Obiskovalci; - Turisti – domači in tuji. 	
Cilji projekta	<ul style="list-style-type: none"> - Spodbujati kulturno dediščino 	
Kazalniki za spremljanje projekta	<ul style="list-style-type: none"> - Število udeležencev tradicionalnega mednarodnega dogodka 	
Izhodiščna vrednost kazalnika (leto 2022)	<ul style="list-style-type: none"> - 0 	
Ciljna vrednost kazalnika (leto 2030)	<ul style="list-style-type: none"> - Število udeležencev tradicionalnega mednarodnega dogodka - tekmovalci: 420 	
Viri podatkov za spremljanje kazalnikov	Občina Renče-Vogrsko	
Nosilec projekta	Občina Renče-Vogrsko	
Deležniki / partnerji projekta	Športno društvo Škulja Vogrsko	
Trajanje projekta	7 let (2024-2030)	
Predvideni stroški projekta	250.000 €	
Predvideni viri financiranja projekta	<p style="text-align: center;">Skupaj viri:</p> <p>EU sredstva: 175.000,00 €</p> <p>Nacionalna sredstva: 25.000,00 €</p> <p>Lastna sredstva: 50.000,00 €</p>	<p style="text-align: center;">Deleži:</p> <p style="text-align: right;">70,0%</p> <p style="text-align: right;">10,0%</p> <p style="text-align: right;">20,0%</p>

Številka projekta	2.5.9.	
Naziv projekta	Kulturna arena Vogrsko	
Strateški cilj (SC)	SC 3: Ustvarjati pogoje za kakovostno življenje vseh generacij	
Prednostna usmeritev (PU)	PU 2: Prijazna občina	
Ukrep znotraj prednostne usmeritve (U)	U 2.5.: Podpora kulturnim in športnim dejavnostim	
Ostale prednostne usmeritve, na katere se projekt nanaša	PU 1: Zelena občina	
Ukrepi znotraj ostalih prednostnih usmeritev	Ukrep 4.7.: Razvoj zelenih turističnih produktov	
Usklajenost z RRP severne Primorske (Goriške razvojne regije)	Prioriteta 1: Regija za ljudi Ukrep 1.4.: Pestra ponudba prostočasnih aktivnosti (kultura, šport in druge prostočasne aktivnosti)	
Opis projekta	Kulturna arena Vogrsko predstavlja prireditveni prostor, organiziran na terasah naravnega okolja na Vogrskem. Obiskovalce bo popeljala v čas rimskega obdobja s krožnim prizoriščem na prostem, kjer bodo potekali raznoliki kulturni dogodki.	
Ciljne skupine, ki jih projekt naslavlja	<ul style="list-style-type: none"> - Občani; - Obiskovalci; - Turisti – domači in tuji. 	
Cilji projekta	<ul style="list-style-type: none"> - Spodbujati kulturno dediščino 	
Kazalniki za spremljanje projekta	<ul style="list-style-type: none"> - Število udeležencev 	
Izhodiščna vrednost kazalnika (leto 2022)	<ul style="list-style-type: none"> - 0 	
Ciljna vrednost kazalnika (leto 2030)	<ul style="list-style-type: none"> - Število udeležencev: 2.400 	
Viri podatkov za spremljanje kazalnikov	Občina Renče-Vogrsko	
Nosilec projekta	Občina Renče-Vogrsko	
Deležniki / partnerji projekta	KS Vogrsko	
Trajanje projekta	4 leta (2027-2030)	
Predvideni stroški projekta	350.000 €	
Predvideni viri financiranja projekta	<p style="text-align: center;">Skupaj viri:</p> <p>EU sredstva: 245.000,00 €</p> <p>Nacionalna sredstva: 35.000,00 €</p> <p>Lastna sredstva: 70.000,00 €</p>	<p style="text-align: center;">Deleži:</p> <p style="text-align: right;">70,0%</p> <p style="text-align: right;">10,0%</p> <p style="text-align: right;">20,0%</p>

Številka projekta	2.6.1.		
Naziv projekta	Razširitev gasilskega doma PGD Renče-Vogrsko		
Strateški cilj (SC)	SC 2: Ustvarjati pogoje za kakovostno življenje vseh generacij		
Prednostna usmeritev (PU)	PU 2: Prijazna občina		
Ukrep znotraj prednostne usmeritve (U)	U 2.6: Zagotavljanje splošne varnosti za občane		
Ostale prednostne usmeritve, na katere se projekt nanaša	PU 3: Podjetna občina		
Ukrepi znotraj ostalih prednostnih usmeritev	Ukrep 3.2: Razvoj novih tehnologij, novih storitev in kreativnih dejavnosti		
Usklajenost z RRP severne Primorske (Goriške razvojne regije)	Razvojna prioriteta 1: Regija za ljudi Ukrep 1.5: Večja dostopnost storitev splošnega pomena		
Opis projekta	Projekt predvideva razširitev gasilskega doma PGD Renče-Vogrsko.		
Ciljne skupine, ki jih projekt naslavlja	- Občani;		
Cilji projekta	- Omogočiti varnost občanov		
Kazalniki za spremljanje projekta	- Število investicij		
Izhodiščna vrednost kazalnika (leto 2022)	- 0		
Ciljna vrednost kazalnika (leto 2030)	- Število investicij: 1		
Viri podatkov za spremljanje kazalnikov	Občina Renče-Vogrsko		
Nosilec projekta	Občina Renče-Vogrsko		
Deležniki / partnerji projekta	PGD Renče-Vogrsko		
Trajanje projekta	6 let (2025-2030)		
Predvideni stroški projekta	150.000 €		
Predvideni viri financiranja projekta	Skupaj viri: EU sredstva: 120.000,00 € Nacionalna sredstva: 15.000,00 € Lastna sredstva: 15.000,00 €		Deleži: 80,0% 10,0% 10,0%

Številka projekta	2.6.2.	
Naziv projekta	Center za zaščito in varovanje	
Strateški cilj (SC)	SC 6: Ustvarjati pogoje za kakovostno življenje vseh generacij	
Prednostna usmeritev (PU)	PU 2: Prijazna občina	
Ukrep znotraj prednostne usmeritve (U)	U 2.6: Zagotavljanje splošne varnosti za občane	
Ostale prednostne usmeritve, na katere se projekt nanaša	PU 3: Podjetna občina	
Ukrepi znotraj ostalih prednostnih usmeritev	Ukrep 3.2: Razvoj novih tehnologij, novih storitev in kreativnih dejavnosti	
Usklajenost z RRP severne Primorske (Goriške razvojne regije)	Razvojna prioriteta 1: Regija za ljudi Ukrep 1.5: Večja dostopnost storitev splošnega pomena	
Opis projekta	Projekt predvideva oblikovanje Centra za zaščito in varovanje, katerega naloga bo zagotavljanje poplavne in požarne varnosti občanov.	
Ciljne skupine, ki jih projekt naslavlja	- Občani;	
Cilji projekta	- Omogočiti varnost občanov	
Kazalniki za spremljanje projekta	- Število investicij	
Izhodiščna vrednost kazalnika (leto 2022)	- 0	
Ciljna vrednost kazalnika (leto 2030)	- Število investicij: 1	
Viri podatkov za spremljanje kazalnikov	Občina Renče-Vogrsko	
Nosilec projekta	Občina Renče-Vogrsko	
Deležniki / partnerji projekta	PGD Renče-Vogrsko	
Trajanje projekta	4 leta (2027-2030)	
Predvideni stroški projekta	80.000 €	
Predvideni viri financiranja projekta	<p style="text-align: center;">Skupaj viri:</p> <p>EU sredstva: 64.000,00 €</p> <p>Nacionalna sredstva: 8.000,00 €</p> <p>Lastna sredstva: 8.000,00 €</p>	<p style="text-align: center;">Deleži:</p> <p>80,0%</p> <p>10,0%</p> <p>10,0%</p>

Številka projekta	2.7.1.	
Naziv projekta	Digitalizacije javne uprave	
Strateški cilj (SC)	SC 2: Ustvarjati pogoje za kakovostno življenje vseh generacij	
Prednostna usmeritev (PU)	PU 2: Prijazna občina	
Ukrep znotraj prednostne usmeritve (U)	U 2.7: Digitalizacija javnih storitev	
Ostale prednostne usmeritve, na katere se projekt nanaša	PU 3: Podjetna občina	
Ukrepi znotraj ostalih prednostnih usmeritev	Ukrep 3.1.: Nadaljnji razvoj in funkcionalnost poslovne infrastrukture	
Usklajenost z RRP severne Primorske (Goriške razvojne regije)	Prioriteta 4: Bolj povezana regija Ukrep 4.2: Izboljšanje cestne, železniške ter komunikacijske infrastrukture	
Opis projekta	<p>Javna uprava mora nenehno iskati priložnosti za izboljšanje produktivnosti, učinkovitosti procesov, povečanje sodelovanja in izvedbe inovacij. V zvezi s tem digitalizacija predstavlja pomembno priložnost za temeljito transformacijo javne uprave, saj omogoča spremembe v odnosih do občanov, ki jih spodbujajo masovni podatki, računalništvo v oblaku, tehnologija veriženja blokov in drugi z IKT povezani vplivi administrativnega razvoja. Uspešnost slovenske digitalizacije v evropskem in svetovnem merilu je komajda povprečna. Posledično je namen projekta razviti model digitalne transformacije. Model bo temeljil na omejitvah sedanjega modela javnega upravljanja in izvajanja občinskih javnih storitev, ob upoštevanju mednarodno priznanih metodoloških okvirov, ki bodo znatno posodobljeni v skladu s potrebami upravljanja v digitalni dobi.</p>	
Ciljne skupine, ki jih projekt naslavlja	- Občani;	
Cilji projekta	- Digitalizirati upravne postopke javne uprave na ravni občine	
Kazalniki za spremljanje projekta	- Delež prebivalcev, ki dostopajo do digitaliziranih storitev javne občinske uprave	
Izhodiščna vrednost kazalnika (leto 2022)	- 0 %	
Ciljna vrednost kazalnika (leto 2030)	- Delež prebivalcev, ki dostopajo do optične povezave: 100 %	
Viri podatkov za spremljanje kazalnikov	Občina Renče-Vogrsko	
Nosilec projekta	Občina Renče-Vogrsko	
Deležniki / partnerji projekta	/	
Trajanje projekta	9 let (2022-2030)	
Predvideni stroški projekta	500.000 €	
Predvideni viri financiranja projekta	<p style="text-align: center;">Skupaj viri:</p> <p>EU sredstva: 350.000,00 €</p> <p>Nacionalna sredstva: 50.000,00 €</p> <p>Lastna sredstva: 100.000,00 €</p>	<p style="text-align: center;">Deleži:</p> <p>70,0%</p> <p>10,0%</p> <p>20,0%</p>

Številka projekta	3.1.1.	
Naziv projekta	Ureditev obrtno poslovne cone Renče	
Strateški cilj (SC)	SC 3: Urediti degradirana območja	
Prednostna usmeritev (PU)	PU 3: Podjetna občina	
Ukrep znotraj prednostne usmeritve (U)	U 3.1: Nadaljnji razvoj in funkcionalnost poslovne infrastrukture	
Ostale prednostne usmeritve, na katere se projekt nanaša	PU 1: Zelena občina	
Ukrepi znotraj ostalih prednostnih usmeritev	Ukrep 1.2.: Urejanje komunalne infrastrukture	
Usklajenost z RRP severne Primorske (Goriške razvojne regije)	Prioriteta 2: Bolj pametna regija Ukrep 2.1.: Infrastruktura in podporno okolje za povečanje konkurenčnosti gospodarstva v regiji	
Opis projekta	Ureditev komunalne infrastrukture v novi obrtno poslovni coni v Renčah.	
Ciljne skupine, ki jih projekt naslavlja	- Podjetja in drugi poslovni subjekti iz občine, regije in Italije	
Cilji projekta	- Urediti ustrezno podporno okolje za povečanje konkurenčnosti gospodarstva	
Kazalniki za spremljanje projekta	- Število novih podjetij, delujočih v obrtno poslovni coni s poudarkom na visokih tehnologijah	
Izhodiščna vrednost kazalnika (leto 2022)	- 0	
Ciljna vrednost kazalnika (leto 2030)	- Število novih podjetij, delujočih v obrtno poslovni coni s poudarkom na visokih tehnologijah: 5	
Viri podatkov za spremljanje kazalnikov	Gospodarska zbornica Slovenije, Območna zbornica za Severno Primorsko	
Nosilec projekta	Občina Renče-Vogrsko	
Deležniki / partnerji projekta	/	
Trajanje projekta	2 leti (2023-2024)	
Predvideni stroški projekta	30.000,00€	
Predvideni viri financiranja projekta	<p style="text-align: center;">Skupaj viri²:</p> <p>EU sredstva - NOO: 25.000,00 €</p> <p>Nacionalna sredstva: 0,00 €</p> <p>Lastna sredstva: 5.000,00 €</p>	<p style="text-align: center;">Deleži:</p> <p style="text-align: right;">83,3%</p> <p style="text-align: right;">0,0%</p> <p style="text-align: right;">16,7%</p>

² DDV ni upravičen strošek, zato ga krije Občina Renče-Vogrsko iz lastnih proračunskih sredstev.

Številka projekta	3.1.2.	
Naziv projekta	Opredelitev in vris degradiranih območij	
Strateški cilj (SC)	SC 3: Urediti degradirana območja	
Prednostna usmeritev (PU)	PU 3: Podjetna občina	
Ukrep znotraj prednostne usmeritve (U)	U 3.1: Nadaljnji razvoj in funkcionalnost poslovne infrastrukture	
Ostale prednostne usmeritve, na katere se projekt nanaša	PU 1: Zelena občina	
Ukrepi znotraj ostalih prednostnih usmeritev	Ukrep 1.2: Urejanje komunalne infrastrukture	
Usklajenost z RRP severne Primorske (Goriške razvojne regije)	Prioriteta 2: Bolj pametna regija Ukrep 2.1: Ukrep infrastruktura in podporno okolje za povečanje konkurenčnosti	
Opis projekta	Opredelitev degradiranih območij zaradi opuščenih industrijskih dejavnosti in vris le-teh v karto degradiranih območij.	
Ciljne skupine, ki jih projekt naslavlja	<ul style="list-style-type: none"> - Lokalna skupnost - Potencialni podjetniki - Podjetniki - Prebivalci 	
Cilji projekta	- Dvigniti konkurenčnost degradiranih območij	
Kazalniki za spremljanje projekta	- Skupna površina degradiranih območij (ha)	
Izhodiščna vrednost kazalnika (leto 2022)	- 0	
Ciljna vrednost kazalnika (leto 2030)	- Skupna površina degradiranih območij v Občini Renče-Vogrsko:	
Viri podatkov za spremljanje kazalnikov	Občina Renče-Vogrsko	
Nosilec projekta	Občina Renče-Vogrsko	
Deležniki / partnerji projekta	Podjetja v degradiranih območjih	
Trajanje projekta	6 let (2022-2027)	
Predvideni stroški projekta	150.000,00€	
Predvideni viri financiranja projekta	<p style="text-align: center;">Skupaj viri:</p> <p>EU sredstva: 0,00 €</p> <p>Nacionalna sredstva: 0,00 €</p> <p>Lastna sredstva: 150.000,00 €</p>	<p style="text-align: center;">Deleži:</p> <p style="text-align: right;">0,0%</p> <p style="text-align: right;">0,0%</p> <p style="text-align: right;">100,0%</p>

Številka projekta	3.1.3.	
Naziv projekta	Ureditev infrastrukture v Industrijski coni Vogrsko	
Strateški cilj (SC)	SC 3: Urediti degradirana območja	
Prednostna usmeritev (PU)	PU 3: Podjetna občina	
Ukrep znotraj prednostne usmeritve (U)	U 3.1: Nadaljnji razvoj in funkcionalnost poslovne infrastrukture	
Ostale prednostne usmeritve, na katere se projekt nanaša	PU 1: Zelena občina	
Ukrepi znotraj ostalih prednostnih usmeritev	Ukrep 1.2: Urejanje komunalne infrastrukture	
Usklajenost z RRP severne Primorske (Goriške razvojne regije)	Prioriteta 2: Bolj pametna regija Ukrep 2.1: Infrastruktura in podporno okolje za povečanje konkurenčnosti gospodarstva v regiji	
Opis projekta	Ureditev komunalne infrastrukture v industrijski coni Vogrsko.	
Ciljne skupine, ki jih projekt naslavlja	- Podjetja in drugi poslovni subjekti iz občine, regije in Italije	
Cilji projekta	- Urediti ustrezno podporno okolje za povečanje konkurenčnosti gospodarstva	
Kazalniki za spremljanje projekta	- Število novih podjetij, delujočih v industrijski coni s poudarkom na visokih tehnologijah	
Izhodiščna vrednost kazalnika (leto 2022)	- 0	
Ciljna vrednost kazalnika (leto 2030)	- Število novih podjetij, delujočih v obrtno poslovni coni s poudarkom na visokih tehnologijah: 5	
Viri podatkov za spremljanje kazalnikov	Gospodarska zbornica Slovenije, Območna zbornica za severno Primorsko	
Nosilec projekta	Občina Renče-Vogrsko	
Deležniki / partnerji projekta	/	
Trajanje projekta	2 leti (2025-2026)	
Predvideni stroški projekta	1.500.000,00€	
Predvideni viri financiranja projekta	Skupaj viri³: EU sredstva (NOO): 1.229.508,00 € Nacionalna sredstva: 0,00 € Lastna sredstva: 270.492,00 €	Deleži: 82,0% 0,0% 18,0%

³ DDV ni upravičen strošek, zato DDV predstavlja vire proračunskih sredstev Občine Renče-Vogrsko.

Številka projekta	3.1.4.	
Naziv projekta	Ureditev moto destinacije v parku Vogrsko	
Strateški cilj (SC)	SC 3: Urediti degradirana območja	
Prednostna usmeritev (PU)	PU 3: Podjetna občina	
Ukrep znotraj prednostne usmeritve (U)	U 3.1: Nadaljnji razvoj in funkcionalnost poslovne infrastrukture	
Ostale prednostne usmeritve, na katere se projekt nanaša	PU 2: Prijazna občina	
Ukrepi znotraj ostalih prednostnih usmeritev	Ukrep 2.6: Zagotavljanje splošne varnosti za občane	
Usklajenost z RRP severne Primorske (Goriške razvojne regije)	Prioriteta 2: Bolj pametna regija Ukrep 2.1: Infrastruktura in podporno okolje za povečanje konkurenčnosti gospodarstva v regiji	
Opis projekta	Ureditev moto destinacije za moto cross in OFF road v Parku Vogrsko z vidika povečanja varnosti prebivalcev zaradi preusmerjanja motoristov na urejeno moto območje.	
Ciljne skupine, ki jih projekt naslavlja	- Motoristi	
Cilji projekta	- Urediti ustrezno okolje za moto cross in OFF road vadbo	
Kazalniki za spremljanje projekta	- Število motoristov, ki uporabljajo poligon	
Izhodiščna vrednost kazalnika (leto 2022)	- 0	
Ciljna vrednost kazalnika (leto 2030)	- Število motoristov, ki uporabljajo poligon: 50	
Viri podatkov za spremljanje kazalnikov	Moto klub Veteran	
Nosilec projekta	Občina Renče-Vogrsko	
Deležniki / partnerji projekta	/	
Trajanje projekta	6 let (2025-2030)	
Predvideni stroški projekta	500.000,00€	
Predvideni viri financiranja projekta	Skupaj viri⁴: EU sredstva (NOO): 409.836,00 € Nacionalna sredstva: 0,00 € Lastna sredstva: 90.164,00 €	Deleži: 82,0% 0,0% 18,0%

⁴ DDV ni upravičen strošek, zato DDV predstavlja vire proračunskih sredstev Občine Renče-Vogrsko.

Številka projekta	3.1.5.	
Naziv projekta	Ureditev Gospodarske cone Okroglica (Dombrava)	
Strateški cilj (SC)	SC 3: Urediti degradirana območja	
Prednostna usmeritev (PU)	PU 3: Podjetna občina	
Ukrep znotraj prednostne usmeritve (U)	U 3.1: Nadaljnji razvoj in funkcionalnost poslovne infrastrukture	
Ostale prednostne usmeritve, na katere se projekt nanaša	PU 1: Zelena občina	
Ukrepi znotraj ostalih prednostnih usmeritev	Ukrep 1.2.: Urejanje komunalne infrastrukture	
Usklajenost z RRP severne Primorske (Goriške razvojne regije)	Prioriteta 2: Bolj pametna regija Ukrep 2.1.: Infrastruktura in podporno okolje za povečanje konkurenčnosti gospodarstva v regiji	
Opis projekta	Ureditev gospodarske cone Okroglica	
Ciljne skupine, ki jih projekt naslavlja	- Podjetja in drugi poslovni subjekti iz občine, regije in Italije	
Cilji projekta	- Urediti ustrezno podporno okolje za povečanje konkurenčnosti gospodarstva	
Kazalniki za spremljanje projekta	- Število novih podjetij, delujočih v obrtno poslovni coni s poudarkom na visokih tehnologijah	
Izhodiščna vrednost kazalnika (leto 2022)	- 0	
Ciljna vrednost kazalnika (leto 2030)	- Število novih podjetij, delujočih v obrtno poslovni coni s poudarkom na visokih tehnologijah: 10	
Viri podatkov za spremljanje kazalnikov	Gospodarska zbornica Slovenije, Območna zbornica za severno Primorsko	
Nosilec projekta	Občina Renče-Vogrsko	
Deležniki / partnerji projekta	/	
Trajanje projekta	4 leta (2027-2030)	
Predvideni stroški projekta	10.000.000,00€	
Predvideni viri financiranja projekta	<p style="text-align: center;">Skupaj viri:</p> EU sredstva (NOO) ⁵ : 8.196.721,00 € Nacionalna sredstva: 0,00 € Lastna sredstva: 1.803.279,00 €	<p style="text-align: center;">Deleži:</p> 82,0% 0,0% 18,0%

⁵ DDV ni upravičen strošek, zato je le-ta strošek občinskega proračuna.

Številka projekta	3.1.6.	
Naziv projekta	Logistični center Vogrsko	
Strateški cilj (SC)	SC 3: Urediti degradirana območja	
Prednostna usmeritev (PU)	PU 3: Podjetna občina	
Ukrep znotraj prednostne usmeritve (U)	U 3.1: Nadaljnji razvoj in funkcionalnost poslovne infrastrukture	
Ostale prednostne usmeritve, na katere se projekt nanaša	PU 1: Zelena občina	
Ukrepi znotraj ostalih prednostnih usmeritev	Ukrep 1.2.: Urejanje komunalne infrastrukture	
Usklajenost z RRP severne Primorske (Goriške razvojne regije)	Prioriteta 2: Bolj pametna regija Ukrep 2.1.: Infrastruktura in podporno okolje za povečanje konkurenčnosti gospodarstva v regiji	
Opis projekta	Logistični center Vogrsko se bo nahajal ob avtocesti. Del logističnega centra bo predstavljal park.	
Ciljne skupine, ki jih projekt naslavlja	- Podjetja in drugi poslovni subjekti iz občine, regije in Italije	
Cilji projekta	- Urediti ustrezno podporno okolje za povečanje konkurenčnosti gospodarstva	
Kazalniki za spremljanje projekta	- Število novih podjetij, delujočih v obrtno poslovni coni s poudarkom na visokih tehnologijah	
Izhodiščna vrednost kazalnika (leto 2022)	- 0	
Ciljna vrednost kazalnika (leto 2030)	- Število novih podjetij, delujočih v obrtno poslovni coni s poudarkom na visokih tehnologijah: 10	
Viri podatkov za spremljanje kazalnikov	Gospodarska zbornica Slovenije, Območna zbornica za severno Primorsko	
Nosilec projekta	Občina Renče-Vogrsko	
Deležniki / partnerji projekta	/	
Trajanje projekta	4 leta (2027-2030)	
Predvideni stroški projekta	5.000.000,00€	
Predvideni viri financiranja projekta	Skupaj viri: EU sredstva (NOO) ⁶ : 4.098.361,00 € Nacionalna sredstva: 0,00 € Lastna sredstva: 901.639,00 €	Deleži: 82,0% 0,0% 18,0%

⁶ DDV ni upravičen strošek, zato je le-ta strošek občinskega proračuna.

Številka projekta	3.2.1.	
Naziv projekta	Coworking ILOUCA in kalilnica zelenih idej	
Strateški cilj (SC)	SC 4: Razvijati inovativno kmetijstvo in podjetništvo	
Prednostna usmeritev (PU)	PU 3: Podjetna občina	
Ukrep znotraj prednostne usmeritve (U)	U 3.2: Razvoj novih tehnologij, novih storitev in kreativnih dejavnosti	
Ostale prednostne usmeritve, na katere se projekt nanaša	PU 1: Zelena občina	
Ukrepi znotraj ostalih prednostnih usmeritev	Ukrep 4.6.: Razvoj turistične in podporne infrastrukture	
Usklajenost z RRP severne Primorske (Goriške razvojne regije)	Prioriteta 2: Bolj pametna regija Ukrep 2.2.: Raziskave, razvoj in inovativna dejavnost za trajnostno gospodarstvo	
Opis projekta	Vzpostavitev prostora oziroma skupnosti, ki postane središče razvoja in podpira nastanek novih podjetij in projektov s poudarkom na zelenih tehnologijah in usmeritvah.	
Ciljne skupine, ki jih projekt naslavlja	- Mladi podjetniki na pričetku svoje poslovne poti iz Slovenije in Italije	
Cilji projekta	- Dvigniti konkurenčnost širšega Goriškega in čezmejnega okolja	
Kazalniki za spremljanje projekta	- Število podjetij in drugih subjektov vključenih v področja, ki jih zajema pametna specializacija	
Izhodiščna vrednost kazalnika (leto 2022)	- 0	
Ciljna vrednost kazalnika (leto 2030)	- Število podjetij in drugih subjektov vključenih v področja, ki jih zajema pametna specializacija: 6	
Viri podatkov za spremljanje kazalnikov	Upravljavce	
Nosilec projekta	Občina Renče-Vogrsko	
Deležniki / partnerji projekta	RRA ROD Ajdovščina, Primorski tehnološki park d.o.o., RRA SEVERNE PRIMORSKE d.o.o. Nova Gorica	
Trajanje projekta	2 leti (2022-2023)	
Predvideni stroški projekta	150.000,00€	
Predvideni viri financiranja projekta	<p style="text-align: center;">Skupaj viri:</p> <p>EU sredstva: 67.500,00 €</p> <p>Nacionalna sredstva: 60.000,00 €</p> <p>Lastna sredstva: 22.500,00 €</p>	<p style="text-align: center;">Deleži:</p> <p>45,0%</p> <p>40,0%</p> <p>15,0%</p>

Številka projekta	3.2.2.	
Naziv projekta	Center kreativnih industrij Frnaža	
Strateški cilj (SC)	SC 3: Razvijati inovativno kmetijstvo in podjetništvo	
Prednostna usmeritev (PU)	PU 3: Podjetna občina	
Ukrep znotraj prednostne usmeritve (U)	U 3.2. Razvoj novih tehnologij, novih storitev in kreativnih dejavnosti	
Ostale prednostne usmeritve, na katere se projekt nanaša	PU 4: Povezana občina	
Ukrepi znotraj ostalih prednostnih usmeritev	Ukrep 4.6.: Razvoj turistične in podporne infrastrukture	
Usklajenost z RRP severne Primorske (Goriške razvojne regije)	Prioriteta 2: Bolj pametna regija Ukrep 2.2.: Raziskave, razvoj in inovativna dejavnost za trajnostno gospodarstvo	
Opis projekta	Oblikovanje Centra kreativnih industrij širšega Goriškega območja, ki bo spodbudil delovanje visokotehnoloških, inovacijskih in zelenih podjetij ter umetnikov in kulturnih delavcev na področju kreativnih industrij.	
Ciljne skupine, ki jih projekt naslavlja	- Visokotehnološka, inovacijska in zelena podjetja, umetniki in kulturni delavci iz Slovenije, Italije	
Cilji projekta	- Spodbujati zaposlovanje visoko izobraženega kadra in krepi kompetence zaposlenih v podjetjih - Dvigniti konkurenčnost in raven znanosti širšega Goriškega in čezmejnega okolja	
Kazalniki za spremljanje projekta	- Število poslovnih subjektov, vključenih v center - Število kulturnikov in umetnikov, vključenih v center	
Izhodiščna vrednost kazalnika (leto 2022)	- 0	
Ciljna vrednost kazalnika (leto 2030)	- Število poslovnih subjektov, vključenih v center: 5 - Število kulturnikov in umetnikov, vključenih v center: 4	
Viri podatkov za spremljanje kazalnikov	Vključene občine, GZS, MGRT	
Nosilec projekta	Občina Renče-Vogrsko	
Deležniki / partnerji projekta	Goriške opekarne d.d.	
Trajanje projekta	30 mesecev (2024-2026)	
Predvideni stroški projekta	200.000,00€	
Predvideni viri financiranja projekta	<p style="text-align: center;">Skupaj viri:</p> EU sredstva: 90.000,00 € Nacionalna sredstva: 80.000,00 € Lastna sredstva: 30.000,00 €	<p style="text-align: center;">Deleži:</p> 45,0% 40,0% 15,0%

Številka projekta	3.3.1.	
Naziv projekta	Nadgradnja namakalnega sistema Vogršček	
Strateški cilj (SC)	SC 4: Razvijati inovativno kmetijstvo in podjetništvo	
Prednostna usmeritev (PU)	PU 3: Podjetna občina	
Ukrep znotraj prednostne usmeritve (U)	U 3.3: Razvoj kmetijskih dejavnosti	
Ostale prednostne usmeritve, na katere se projekt nanaša	PU 1: Zelena občina	
Ukrepi znotraj ostalih prednostnih usmeritev	Ukrep 4.7: Razvoj zelenih turističnih produktov	
Usklajenost z RRP severne Primorske (Goriške razvojne regije)	Prioriteta 3: Bolj zelena regija Ukrep 3.2: Sistematično, načrtno prilagajanje podnebnim spremembam in nadgradnja upravljanja varstva pred naravnimi nesrečami	
Opis projekta	Projekt se nanaša na gradnjo oziroma iskanje dodatnih virov za namakanje.	
Ciljne skupine, ki jih projekt naslavlja	<ul style="list-style-type: none"> - Občine - Kmetje 	
Cilji projekta	<ul style="list-style-type: none"> - Spodbujati kmetijske dejavnosti 	
Kazalniki za spremljanje projekta	<ul style="list-style-type: none"> - Število operacij; 	
Izhodiščna vrednost kazalnika (leto 2022)	<ul style="list-style-type: none"> - 0 	
Ciljna vrednost kazalnika (leto 2030)	<ul style="list-style-type: none"> - Število operacij: 1 	
Viri podatkov za spremljanje kazalnikov	Občina Šempeter-Vrtojba	
Nosilec projekta	Občina Šempeter-Vrtojba	
Deležniki / partnerji projekta	Občina Renče-Vogrsko, MONG, Občina Ajdovščina, Občina Miren-Kostanjevica, Občina Vipava	
Trajanje projekta	7 let (2023-2029)	
Predvideni stroški projekta	53.000.000€	
Predvideni viri financiranja projekta	<p style="text-align: center;">Skupaj viri</p> <p style="text-align: center;">Obmejna problemska območja:</p> <p>EU sredstva: 42.400.000,00 €</p> <p>Nacionalna sredstva: 10.600.000,00 €</p> <p>Lastna sredstva: 0,00 €</p>	<p style="text-align: center;">Deleži:</p> <p style="text-align: right;">80,0%</p> <p style="text-align: right;">20,0%</p> <p style="text-align: right;">0,0%</p>

Številka projekta	3.3.2.	
Naziv projekta	Spodbude za inovativno kmetijstvo in večanje samooskrbe	
Strateški cilj (SC)	SC 4: Razvijati inovativno kmetijstvo in podjetništvo	
Prednostna usmeritev (PU)	PU 3: Podjetna občina	
Ukrep znotraj prednostne usmeritve (U)	U 3.3: Razvoj kmetijskih dejavnosti	
Ostale prednostne usmeritve, na katere se projekt nanaša	PU 1: Zelena občina	
Ukrepi znotraj ostalih prednostnih usmeritev	Ukrep 4.7: Razvoj zelenih turističnih produktov	
Usklajenost z RRP severne Primorske (Goriške razvojne regije)	Prioriteta 3: Bolj zelena regija Ukrep 3.2: Sistematično, načrtno prilagajanje podnebnim spremembam in nadgradnja upravljanja varstva pred naravnimi nesrečami	
Opis projekta	Projekt se nanaša uvajanje inovativnih kmetijskih dejavnosti (namizno grozdje) z visoko dodano vrednostjo ter na spodbujanje samooskrbe med občani.	
Ciljne skupine, ki jih projekt naslavlja	<ul style="list-style-type: none"> - Podjetniki - Kmetje 	
Cilji projekta	<ul style="list-style-type: none"> - Spodbujati kmetijske dejavnosti z visoko dodano vrednostjo 	
Kazalniki za spremljanje projekta	<ul style="list-style-type: none"> - Število kmetov, ki so uvedli novo inovativno kmetijsko dejavnost; 	
Izhodiščna vrednost kazalnika (leto 2022)	<ul style="list-style-type: none"> - 0 	
Ciljna vrednost kazalnika (leto 2030)	<ul style="list-style-type: none"> - Število kmetov, ki so uvedli novo inovativno kmetijsko dejavnost: 5 	
Viri podatkov za spremljanje kazalnikov	KGZ Nova Gorica, OOO Nova Gorica	
Nosilec projekta	Občina Renče-Vogrsko	
Deležniki / partnerji projekta	Kmetje, podjetniki	
Trajanje projekta	7 let (2023-2029)	
Predvideni stroški projekta	200.000€	
Predvideni viri financiranja projekta	<p style="text-align: center;">Skupaj viri</p> <p style="text-align: center;">Obmejna problemska območja:</p> <p>EU sredstva: 100.000,00 €</p> <p>Nacionalna sredstva: 60.000,00 €</p> <p>Lastna sredstva: 40.000,00 €</p>	<p style="text-align: center;">Deleži:</p> <p style="text-align: right;">50,0%</p> <p style="text-align: right;">30,0%</p> <p style="text-align: right;">20,0%</p>

Številka projekta	3.3.3.	
Naziv projekta	Spletna tržnica Na borjaču	
Strateški cilj (SC)	SC 4: Razvijati inovativno kmetijstvo in podjetništvo	
Prednostna usmeritev (PU)	PU 1: Podjetna občina	
Ukrep znotraj prednostne usmeritve (U)	U 3.3: Razvoj kmetijskih dejavnosti	
Ostale prednostne usmeritve, na katere se projekt nanaša	PU 1: Zelena občina	
Ukrepi znotraj ostalih prednostnih usmeritev	Ukrep 4.7.: Razvoj zelenih turističnih produktov	
Usklajenost z RRP severne Primorske (Goriške razvojne regije)	Prioriteta 3: Bolj zelena regija Ukrep 3.5.: Trajnostni razvoj podeželja	
Opis projekta	Gre za nadgradnjo projekta spletne tržnice Na borjaču, ki bo na enem mestu povezala registrirane ponudnike (kmete in nosilce dopolnilnih dejavnosti na kmetiji) ter kupce. Njen moto je »Jem lokalno. Kupujem lokalno«. Poleg seznama ponudnikov bodo na voljo tudi nasveti za ponudnike, vključujoč vse aktivnosti v zvezi z razvojem podeželja Vipavske doline, zakonodaje in drugih novic, primernih za ponudnike in potencialne kupce. Spletna stran: https://trznicanaborjacu.si/trznica/	
Ciljne skupine, ki jih projekt naslavlja	- Občani, obiskovalci	
N Cilji projekta	- Spodbujati domače pridelke in izdelke ter samooskrbo	
Kazalniki za spremljanje projekta	- Število ponudnikov, vključenih v platformo -	
Izhodiščna vrednost kazalnika (leto 2022)	- 10	
Ciljna vrednost kazalnika (leto 2030)	- Število ponudnikov, vključenih v platformo: 40	
Viri podatkov za spremljanje kazalnikov	RRA ROD Ajdovščina	
Nosilec projekta	RRA ROD Ajdovščina	
Deležniki / partnerji projekta	Občina Renče-Vogrsko, Občina Ajdovščina, Mestna občina Nova Gorica	
Trajanje projekta	9 let (2022 - 2030)	
Predvideni stroški projekta	1.500.000,00€	
Predvideni viri financiranja projekta	<p style="text-align: center;">Skupaj viri:</p> <p>EU sredstva: 675.000,00 € Nacionalna sredstva: 600.000,00 € Lastna sredstva: 225.000,00 €</p>	<p style="text-align: center;">Deleži:</p> <p>45,0% 40,0% 15,0%</p>

Številka projekta	3.3.4.	
Naziv projekta	Didaktična kmetija	
Strateški cilj (SC)	SC 4: Razvijati inovativno kmetijstvo in podjetništvo	
Prednostna usmeritev (PU)	PU 3: Podjetna občina	
Ukrep znotraj prednostne usmeritve (U)	U 3.3: Razvoj kmetijskih dejavnosti	
Ostale prednostne usmeritve, na katere se projekt nanaša	PU 1: Zelena občina	
Ukrepi znotraj ostalih prednostnih usmeritev	Ukrep 4.6.: Razvoj turistične in podporne infrastrukture	
Usklajenost z RRP severne Primorske (Goriške razvojne regije)	Prioriteta 2: Bolj pametna regija Ukrep 2.2.: Raziskave, razvoj in inovativna dejavnost za trajnostno gospodarstvo	
Opis projekta	Didaktična kmetija je prostor, kjer bodo ranljive skupine lahko spoznale delo na kmetiji. Organizirani bodo dogodki na kmetiji, kjer bodo lahko otroci, posamezniki in družine spoznali dan življenja na kmetiji.	
Ciljne skupine, ki jih projekt naslavlja	- Otroci, učenci, družine, posamezniki	
Cilji projekta	- Spodbujati kmetijske dejavnosti	
Kazalniki za spremljanje projekta	- Število udeležencev / ranljivih skupin v didaktični kmetiji; - Število obiskovalcev didaktične kmetije;	
Izhodiščna vrednost kazalnika (leto 2022)	- 0	
Ciljna vrednost kazalnika (leto 2030)	- Število udeležencev / ranljivih skupin v didaktični kmetiji: 10 - Število obiskovalcev didaktične kmetije: 1.000	
Viri podatkov za spremljanje kazalnikov	Občina Renče-Vogrsko	
Nosilec projekta	Občina Renče-Vogrsko	
Deležniki / partnerji projekta	/	
Trajanje projekta	24 mesecev (2023-2025)	
Predvideni stroški projekta	214.290€	
Predvideni viri financiranja projekta	<p style="text-align: center;">Skupaj viri</p> <p style="text-align: center;">Obmejna problemska območja:</p> <p>EU sredstva: 150.000,00 €</p> <p>Nacionalna sredstva: 21.430,00 €</p> <p>Lastna sredstva: 42.860,00 €</p>	<p style="text-align: center;">Deleži:</p> <p style="text-align: right;">70,0%</p> <p style="text-align: right;">10,0%</p> <p style="text-align: right;">20,0%</p>

Številka projekta	3.3.5.	
Naziv projekta	Ureditev notranjosti Goletko lokalni produkti	
Strateški cilj (SC)	SC 4: Razvijati inovativno kmetijstvo in podjetništvo	
Prednostna usmeritev (PU)	PU 3: Podjetna občina	
Ukrep znotraj prednostne usmeritve (U)	U 3.3: Razvoj kmetijskih dejavnosti	
Ostale prednostne usmeritve, na katere se projekt nanaša	PU 1: Zelena občina	
Ukrepi znotraj ostalih prednostnih usmeritev	Ukrep 4.6...: Razvoj turistične in podporne infrastrukture	
Usklajenost z RRP severne Primorske (Goriške razvojne regije)	Prioriteta 3: Bolj zelena regija Ukrep 3.5.: Trajnostni razvoj podeželja	
Opis projekta	Ureditev notranjosti v Kavarni Renče, ki obsega elektro inštalacijska dela; estrih - izolacija, talno gretje in izravnava tal; vodovodne inštalacije; grobi omet in zaključni sloj; prezračevanje; strojnica - inštalacije za gretje in hlajenje ter ureditev sanitarij.	
Ciljne skupine, ki jih projekt naslavlja	- Občani, obiskovalci, turisti	
Cilji projekta	- Omogočiti prostore za prodajo domačih izdelkov	
Kazalniki za spremljanje projekta	- Število novih investicij	
Izhodiščna vrednost kazalnika (leto 2022)	- 0	
Ciljna vrednost kazalnika (leto 2030)	- Število novih investicij: 1	
Viri podatkov za spremljanje kazalnikov	Krajevna skupnost Renče, upravljavec	
Nosilec projekta	Občina Renče-Vogrsko	
Deležniki / partnerji projekta	Krajevna skupnost Renče, upravljavec	
Trajanje projekta	2 leti (2023-2024)	
Predvideni stroški projekta	45.000,00€	
Predvideni viri financiranja projekta	<p style="text-align: center;">Skupaj viri:</p> <p>EU sredstva: 18.000,00 €</p> <p>Nacionalna sredstva: 18.000,00 €</p> <p>Lastna sredstva: 9.000,00 €</p>	<p style="text-align: center;">Deleži:</p> <p>40,0%</p> <p>40,0%</p> <p>20,0%</p>

Številka projekta	4.1.1.	
Naziv projekta	Ureditev obvoznice Volčja Draga-Bazara: 1. faza – nadvoz	
Strateški cilj (SC)	SC 1: Vzpostaviti zeleno infrastrukturo	
Prednostna usmeritev (PU)	PU 4: Povezana občina	
Ukrep znotraj prednostne usmeritve (U)	U 4.1: Urejanje prometne infrastrukture	
Ostale prednostne usmeritve, na katere se projekt nanaša	PU 3: Podjetna občina	
Ukrepi znotraj ostalih prednostnih usmeritev	Ukrep 3.1.: Nadaljnji razvoj in funkcionalnost poslovne infrastrukture	
Usklajenost z RRP severne Primorske (Goriške razvojne regije)	Prioriteta 4: Bolj povezana regija Ukrep 4.2.: Izboljšanje cestne, železniške ter komunikacijske infrastrukture	
Opis projekta	Ureditev nadvoza.	
Ciljne skupine, ki jih projekt naslavlja	- Občani Občine Renče-Vogrsko, obiskovalci, turisti	
Cilji projekta	- Urediti nadvoz	
Kazalniki za spremljanje projekta	- Dolžina moderniziranih državnih cest (v km)	
Izhodiščna vrednost kazalnika (leto 2022)	- 0,0 m	
Ciljna vrednost kazalnika (leto 2030)	- Dolžina moderniziranih državnih cest: 2 km	
Viri podatkov za spremljanje kazalnikov	DRSI	
Nosilec projekta	Občina Renče-Vogrsko	
Deležniki / partnerji projekta	Občina Šempeter-Vrtojba DRSI	
Trajanje projekta	7 let (2024-2029)	
Predvideni stroški projekta	300.000,00€	
Predvideni viri financiranja projekta	<p style="text-align: center;">Skupaj viri:</p> EU sredstva: 0,00 € Nacionalna sredstva: 0,00 € Lastna sredstva: 300,000,00 €	<p style="text-align: center;">Deleži:</p> 0,0% 0,0% 100,0%


Številka projekta	4.1.2.	
Naziv projekta	Ureditev obvoznice Volčja Draga-Bazara: 2. faza – obvoznica I.	
Strateški cilj (SC)	SC 1: Vzpostaviti zeleno infrastrukturo	
Prednostna usmeritev (PU)	PU 4: Povezana občina	
Ukrep znotraj prednostne usmeritve (U)	U 4.1: Urejanje prometne infrastrukture in varnih poti	
Ostale prednostne usmeritve, na katere se projekt nanaša	PU 3: Podjetna občina	
Ukrepi znotraj ostalih prednostnih usmeritev	Ukrep 3.1.: Nadaljnji razvoj in funkcionalnost poslovne infrastrukture	
Usklajenost z RRP severne Primorske (Goriške razvojne regije)	Prioriteta 4: Bolj povezana regija Ukrep 4.2.: Izboljšanje cestne, železniške ter komunikacijske infrastrukture	
Opis projekta	Ureditev, pločnikov, kolesarske poti, meteorne vode, javne razsvetljave. Pod cestiščem ureditev fekalne infrastrukture ter rekonstrukcija obstoječega vodovoda Bazara - Volčja Draga.	
Ciljne skupine, ki jih projekt naslavlja	- Občani Občine Renče-Vogrsko, obiskovalci, turisti	
Cilji projekta	- Urediti cestno infrastrukturo vključno s pločnikom, kolesarsko potjo, odvodnjavanjem in javno razsvetljavo.	
Kazalniki za spremljanje projekta	- Dolžina moderniziranih državnih cest (v km)	
Izhodiščna vrednost kazalnika (leto 2022)	- 0,0 m	
Ciljna vrednost kazalnika (leto 2030)	- Dolžina moderniziranih državnih cest: 2 km	
Viri podatkov za spremljanje kazalnikov	DRSI	
Nosilec projekta	Občina Renče-Vogrsko	
Deležniki / partnerji projekta	Občina Šempeter-Vrtojba DRSI	
Trajanje projekta	7 let (2023-2029)	
Predvideni stroški projekta	400.000,00€	
Predvideni viri financiranja projekta	<p style="text-align: center;">Skupaj viri:</p> EU sredstva: 0,00 € Nacionalna sredstva: 0,00 € Lastna sredstva: 400,000,00 €	<p style="text-align: center;">Deleži:</p> 0,0% 0,0% 100,0%

Številka projekta	4.1.3.	
Naziv projekta	Ureditev obvoznice Volčja Draga-Bazara: 3. faza – obvoznica II.	
Strateški cilj (SC)	SC 1: Vzpostaviti zeleno infrastrukturo	
Prednostna usmeritev (PU)	PU 4: Povezana občina	
Ukrep znotraj prednostne usmeritve (U)	U 4.1: Urejanje prometne infrastrukture	
Ostale prednostne usmeritve, na katere se projekt nanaša	PU 3: Podjetna občina	
Ukrepi znotraj ostalih prednostnih usmeritev	Ukrep 3.1.: Nadaljnji razvoj in funkcionalnost poslovne infrastrukture	
Usklajenost z RRP severne Primorske (Goriške razvojne regije)	Prioriteta 4: Bolj povezana regija Ukrep 4.2.: Izboljšanje cestne, železniške ter komunikacijske infrastrukture	
Opis projekta	Ureditev podporne infrastrukture, v pripravi je projektna dokumentacija (PZI).	
Ciljne skupine, ki jih projekt naslavlja	- Občani Občine Renče-Vogrsko, obiskovalci, turisti	
Cilji projekta	- Urediti podporno infrastrukturo	
Kazalniki za spremljanje projekta	- Dolžina moderniziranih državnih cest (v km)	
Izhodiščna vrednost kazalnika (leto 2022)	- 0,0 m	
Ciljna vrednost kazalnika (leto 2030)	- Dolžina moderniziranih državnih cest: 2 km	
Viri podatkov za spremljanje kazalnikov	DRSI	
Nosilec projekta	Občina Renče-Vogrsko	
Deležniki / partnerji projekta	Občina Šempeter-Vrtojba DRSI	
Trajanje projekta	7 let (2024-2029)	
Predvideni stroški projekta	150.000,00€	
Predvideni viri financiranja projekta	<p style="text-align: center;">Skupaj viri:</p> EU sredstva: 0,00 € Nacionalna sredstva: 0,00 € Lastna sredstva: 150,000,00 €	<p style="text-align: center;">Deleži:</p> 0,0% 0,0% 100,0%

Številka projekta	4.2.1.													
Naziv projekta	Ureditev gorsko kolesarske proge Kras-Renče													
Strateški cilj (SC)	SC 1: Vzpostaviti zeleno infrastrukturo													
Prednostna usmeritev (PU)	PU 4: Povezana občina													
Ukrep znotraj prednostne usmeritve (U)	U 4.2: Urejanje kolesarskih poti													
Ostale prednostne usmeritve, na katere se projekt nanaša	PU 1: Zelena občina													
Ukrepi znotraj ostalih prednostnih usmeritev	Ukrep 4.6: Razvoj turistične in podporne infrastrukture													
Usklajenost z RRP severne Primorske (Goriške razvojne regije)	Prioriteta: Bolj povezana regija Ukrep: Uvajanje novih storitev in izboljšanje trajnostne mobilnosti													
Opis projekta	Nova gorsko kolesarska krožna proga za spust iz Cerja čez Kras do Renč. Z možnostjo prevoza s kombijem in ureditev postajališča in športnega parka.													
Ciljne skupine, ki jih projekt naslavlja	- Občani, obiskovalci, turisti s ciljem aktivnega preživljanja prostega časa													
Cilji projekta	- Vzpostaviti prvo gorsko kolesarsko progo za spust po gozdnih poteh s Krasa proti Renčam													
Kazalniki za spremljanje projekta	- Število prog - Število skupnih projektov - Število skupnih nastopov na sejmih													
Izhodiščna vrednost kazalnika (leto 2022)	- 0													
Ciljna vrednost kazalnika (leto 2030)	- Število prog: 3 - Število skupnih projektov: 2 - Število skupnih nastopov na sejmih: 4													
Viri podatkov za spremljanje kazalnikov	Zavod za turizem Nova Gorica in Vipavska dolina													
Nosilec projekta	Občina Renče-Vogrsko													
Deležniki / partnerji projekta	Občina Miren-Kostanjevica													
Trajanje projekta	3 leta (2022-2024)													
Predvideni stroški projekta	80.000,00€													
Predvideni viri financiranja projekta	<table border="0"> <tr> <td colspan="2" style="text-align: center;">Skupaj viri:</td> <td style="text-align: center;">Deleži:</td> </tr> <tr> <td>EU sredstva:</td> <td style="text-align: right;">32.000,00 €</td> <td style="text-align: right;">40,0%</td> </tr> <tr> <td>Nacionalna sredstva:</td> <td style="text-align: right;">32.000,00 €</td> <td style="text-align: right;">40,0%</td> </tr> <tr> <td>Lastna sredstva:</td> <td style="text-align: right;">16.000,00 €</td> <td style="text-align: right;">20,0%</td> </tr> </table>	Skupaj viri:		Deleži:	EU sredstva:	32.000,00 €	40,0%	Nacionalna sredstva:	32.000,00 €	40,0%	Lastna sredstva:	16.000,00 €	20,0%	
Skupaj viri:		Deleži:												
EU sredstva:	32.000,00 €	40,0%												
Nacionalna sredstva:	32.000,00 €	40,0%												
Lastna sredstva:	16.000,00 €	20,0%												

Številka projekta	4.2.2.	
Naziv projekta	Ureditev kolesarske poti na odseku Bazara-Dornberk	
Strateški cilj (SC)	SC 1: Vzpostaviti zeleno infrastrukturo	
Prednostna usmeritev (PU)	PU 4: Povezana občina	
Ukrep znotraj prednostne usmeritve (U)	U 4.2: Urejanje kolesarskih poti	
Ostale prednostne usmeritve, na katere se projekt nanaša	PU 1: Zelena občina	
Ukrepi znotraj ostalih prednostnih usmeritev	Ukrep 4.6: Razvoj turistične in podporne infrastrukture	
Usklajenost z RRP severne Primorske (Goriške razvojne regije)	Prioriteta 4: Bolj povezana regija Ukrep 4.3: Uvajanje novih storitev in izboljšanje trajnostne mobilnosti	
Opis projekta	Projekt se nanaša na ureditev odseka kolesarske poti v Občini Renče-Vogrsko med naselji Bazara in Dornberk.	
Ciljne skupine, ki jih projekt naslavlja	<ul style="list-style-type: none"> - Prebivalci: otroci, družine, starejši - domači in tuji obiskovalci - domači in tuji turisti 	
Cilji projekta	- Povezati kolesarsko omrežje na ravni Občine Renče-Vogrsko	
Kazalniki za spremljanje projekta	- Število km novo urejenih/zgrajenih kolesarskih poti	
Izhodiščna vrednost kazalnika (leto 2022)	- 0,0 km	
Ciljna vrednost kazalnika (leto 2030)	- 3,3 km	
Viri podatkov za spremljanje kazalnikov	Direkcija RS za infrastrukturo	
Nosilec projekta	Občina Renče-Vogrsko	
Deležniki / partnerji projekta	/	
Trajanje projekta	4 leta (2022-2025)	
Predvideni stroški projekta	200.000,00€	
Predvideni viri financiranja projekta	<p style="text-align: center;">Skupaj viri:</p> <p>EU sredstva: 0,00 €</p> <p>Nacionalna sredstva: 200.000,00 €</p> <p>Lastna sredstva: 0,00 €</p>	<p style="text-align: center;">Deleži:</p> <p>0,0%</p> <p>100,0%</p> <p>0,0%</p>

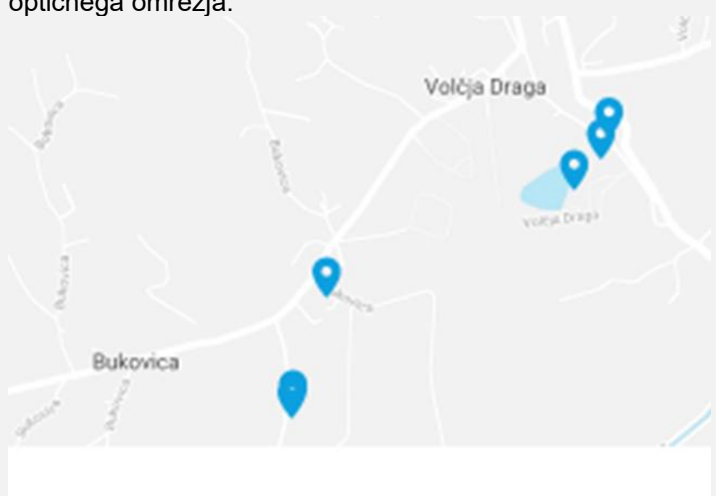
Številka projekta	4.2.3.	
Naziv projekta	Ureditev kolesarske poti na odseku Bilje-Ajševica	
Strateški cilj (SC)	SC 1: Vzpostaviti zeleno infrastrukturo	
Prednostna usmeritev (PU)	PU 4: Povezana občina	
Ukrep znotraj prednostne usmeritve (U)	U 4.2: Urejanje kolesarskih poti	
Ostale prednostne usmeritve, na katere se projekt nanaša	PU 1: Zelena občina	
Ukrepi znotraj ostalih prednostnih usmeritev	Ukrep 4.6: Razvoj turistične in podporne infrastrukture	
Usklajenost z RRP severne Primorske (Goriške razvojne regije)	Prioriteta 4: Bolj povezana regija Ukrep 4.3: Uvajanje novih storitev in izboljšanje trajnostne mobilnosti	
Opis projekta	Projekt se nanaša na ureditev odseka kolesarske poti v Občini Renče-Vogrsko med naselji Bilje in Ajševica.	
Ciljne skupine, ki jih projekt naslavlja	<ul style="list-style-type: none"> - Prebivalci: otroci, družine, starejši - domači in tuji obiskovalci - domači in tuji turisti 	
Cilji projekta	- Povezati kolesarsko omrežje na ravni Občine Renče-Vogrsko	
Kazalniki za spremljanje projekta	- Število km novo urejenih/zgrajenih kolesarskih poti	
Izhodiščna vrednost kazalnika (leto 2022)	- 0,0 km	
Ciljna vrednost kazalnika (leto 2030)	- 3,3 km	
Viri podatkov za spremljanje kazalnikov	Direkcija RS za infrastrukturo	
Nosilec projekta	Občina Renče-Vogrsko	
Deležniki / partnerji projekta	/	
Trajanje projekta	4 leta (2022-2025)	
Predvideni stroški projekta	200.000,00€	
Predvideni viri financiranja projekta	<p style="text-align: center;">Skupaj viri:</p> <p>EU sredstva: 160.000,00 €</p> <p>Nacionalna sredstva: 0,00 €</p> <p>Lastna sredstva: 40.000,00 €</p>	<p style="text-align: center;">Deleži:</p> <p>80,0%</p> <p>0,0%</p> <p>20,0%</p>

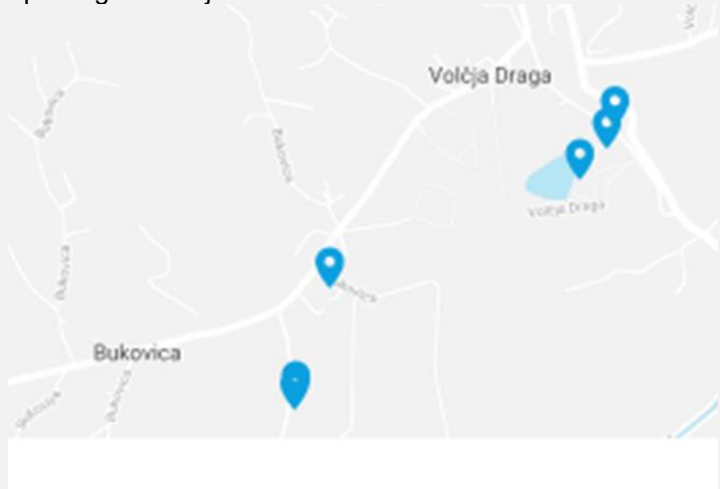
Številka projekta	4.3.1.	
Naziv projekta	Varne šolske poti	
Strateški cilj (SC)	SC 2: Ustvarjati pogoje za kakovostno življenje vseh generacij	
Prednostna usmeritev (PU)	PU 4: Povezana občina	
Ukrep znotraj prednostne usmeritve (U)	U 4.3: Urejanje pešpoti vključno z varnimi potmi	
Ostale prednostne usmeritve, na katere se projekt nanaša	PU 2: Prijazna občina	
Ukrepi znotraj ostalih prednostnih usmeritev	Ukrep 2.3: Razvoj mladinske dejavnosti Ukrep 2.4: Razvoj storitev za starejše in invalide	
Usklajenost z RRP severne Primorske (Goriške razvojne regije)	Prioriteta 4: Bolj povezana regija Ukrep 4.3: Uvajanje novih storitev, povezanega načrtovanja in upravljanja prometa ter krepitve trajnostne mobilnosti	
Opis projekta	<p>Projekt se nanaša na urejanje varnih šolskih poti. Načrt šolskih poti na ravni občine je bil že pripravljen in je na ravni Slovenije, primerljivo z ostalimi slovenskimi občinami, kot delno ustrezen: https://solskepoti.avp-rs.si/. Varne šolske poti potekajo po površinah, ki so za učence najbolj varne, to so pločniki, steze za pešce in kolesarske steze. Na nevarnih mestih, kjer je potrebno umiriti hitrost, so postavljene hitrostne ovite. Smiselno bi bilo pripraviti digitaliziran načrt šolskih poti.</p> 	
Ciljne skupine, ki jih projekt naslavlja	- Učenci osnovnih in podružničnih šol	
Cilji projekta	- Zagotoviti učencem varno pot do šole	
Kazalniki za spremljanje projekta	- Število urejenih varnih poti	
Izhodiščna vrednost kazalnika (leto 2022)	- 1	
Ciljna vrednost kazalnika (leto 2030)	- Število urejenih varnih poti (nadgradnja): 1	
Viri podatkov za spremljanje kazalnikov	Občina Renče-Vogrsko	
Nosilec projekta	Občina Renče-Vogrsko	
Deležniki / partnerji projekta	Osnovna šola Lucijana Bratkoviča Bratuša Renče, Podružnična osnovna šola Vogrsko	
Trajanje projekta	9 let (2022-2030)	
Predvideni stroški projekta	120.000 €	
Predvideni viri financiranja projekta	<p style="text-align: center;">Skupaj viri:</p> <p>EU sredstva: 0,00 €</p> <p>Nacionalna sredstva: 0,00 €</p> <p>Lastna sredstva: 120.000,00 €</p>	<p style="text-align: center;">Deleži:</p> <p>0,0%</p> <p>0,0%</p> <p>100,0%</p>

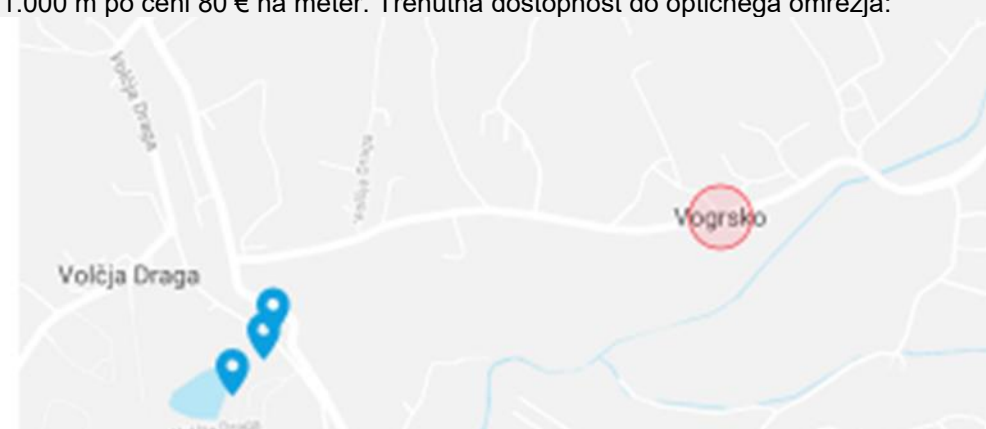
Številka projekta	4.4.1.	
Naziv projekta	Ureditev parkirnih površin v KS Renče	
Strateški cilj (SC)	SC 1: Vzpostaviti zeleno infrastrukturo	
Prednostna usmeritev (PU)	PU 4: Povezana občina	
Ukrep znotraj prednostne usmeritve (U)	U 4.4: Urejanje parkirnih površin	
Ostale prednostne usmeritve, na katere se projekt nanaša	PU 3: Podjetna občina	
Ukrepi znotraj ostalih prednostnih usmeritev	Ukrep 3.1.: Nadaljnji razvoj in funkcionalnost poslovne infrastrukture	
Usklajenost z RRP severne Primorske (Goriške razvojne regije)	Prioriteta 4: Bolj povezana regija Ukrep 4.2: Izboljšanje cestne, železniške ter komunikacijske infrastrukture	
Opis projekta	Projekt se nanaša na ureditev parkirnih mest predvsem v centru naselja Renče in v Vinišču, ki postaja pomembna turistična točka.	
Ciljne skupine, ki jih projekt naslavlja	<ul style="list-style-type: none"> - Občani; - Obiskovalci; - Turisti. 	
Cilji projekta	<ul style="list-style-type: none"> - Vzpostaviti površine za mirujoči promet 	
Kazalniki za spremljanje projekta	<ul style="list-style-type: none"> - Velikost novih površin mirujočega prometa - Število parkirnih mest 	
Izhodiščna vrednost kazalnika (leto 2022)	<ul style="list-style-type: none"> - 0 	
Ciljna vrednost kazalnika (leto 2030)	<ul style="list-style-type: none"> - Velikost novih površin mirujočega prometa: x m² - Število novih parkirnih mest - 80 	
Viri podatkov za spremljanje kazalnikov	Občina Renče-Vogrsko	
Nosilec projekta	Občina Renče-Vogrsko	
Deležniki / partnerji projekta	KS Renče	
Trajanje projekta	3 leta (2024-2026)	
Predvideni stroški projekta	550.000 €	
Predvideni viri financiranja projekta	<p style="text-align: center;">Skupaj viri:</p> <p>EU sredstva: 385.000,00 €</p> <p>Nacionalna sredstva: 55.000,00 €</p> <p>Lastna sredstva: 110.000,00 €</p>	<p style="text-align: center;">Deleži:</p> <p style="text-align: right;">70,0%</p> <p style="text-align: right;">10,0%</p> <p style="text-align: right;">20,0%</p>

Številka projekta	4.4.2.	
Naziv projekta	Ureditev parkirnih površin v KS Bukovica-Volčja Draga	
Strateški cilj (SC)	SC 1: Vzpostaviti zeleno infrastrukturo	
Prednostna usmeritev (PU)	PU 4: Povezana občina	
Ukrep znotraj prednostne usmeritve (U)	U 4.4: Urejanje parkirnih površin	
Ostale prednostne usmeritve, na katere se projekt nanaša	PU 3: Podjetna občina	
Ukrepi znotraj ostalih prednostnih usmeritev	Ukrep 3.1.: Nadaljnji razvoj in funkcionalnost poslovne infrastrukture	
Usklajenost z RRP severne Primorske (Goriške razvojne regije)	Prioriteta 4: Bolj povezana regija Ukrep 4.2: Izboljšanje cestne, železniške ter komunikacijske infrastrukture	
Opis projekta	Projekt se nanaša na ureditev parkirnih mest predvsem v KS Bukovica-Volčja Draga.	
Ciljne skupine, ki jih projekt naslavlja	<ul style="list-style-type: none"> - Občani; - Obiskovalci; - Turisti. 	
Cilji projekta	- Vzpostaviti površine za mirujoči promet	
Kazalniki za spremljanje projekta	- Velikost novih površin mirujočega prometa	
Izhodiščna vrednost kazalnika (leto 2022)	- 0	
Ciljna vrednost kazalnika (leto 2030)	<ul style="list-style-type: none"> - Velikost novih površin mirujočega prometa: x m² - Število novih parkirnih mest - 100 	
Viri podatkov za spremljanje kazalnikov	Občina Renče-Vogrsko	
Nosilec projekta	Občina Renče-Vogrsko	
Deležniki / partnerji projekta	KS Bukovica-Volčja Draga	
Trajanje projekta	3 leta (2024-2026)	
Predvideni stroški projekta	400.000 €	
Predvideni viri financiranja projekta	<p style="text-align: center;">Skupaj viri:</p> <p>EU sredstva: 280.000,00 €</p> <p>Nacionalna sredstva: 40.000,00 €</p> <p>Lastna sredstva: 80.000,00 €</p>	<p style="text-align: center;">Deleži:</p> <p style="text-align: right;">70,0%</p> <p style="text-align: right;">10,0%</p> <p style="text-align: right;">20,0%</p>

Številka projekta	4.4.3.	
Naziv projekta	Ureditev parkirnih površin v KS Vogrsko	
Strateški cilj (SC)	SC 1: Vzpostaviti zeleno infrastrukturo	
Prednostna usmeritev (PU)	PU 4: Povezana občina	
Ukrep znotraj prednostne usmeritve (U)	U 4.4: Urejanje parkirnih površin	
Ostale prednostne usmeritve, na katere se projekt nanaša	PU 3: Podjetna občina	
Ukrepi znotraj ostalih prednostnih usmeritev	Ukrep 3.1.: Nadaljnji razvoj in funkcionalnost poslovne infrastrukture	
Usklajenost z RRP severne Primorske (Goriške razvojne regije)	Prioriteta 4: Bolj povezana regija Ukrep 4.2: Izboljšanje cestne, železniške ter komunikacijske infrastrukture	
Opis projekta	Projekt se nanaša na ureditev parkirnih mest predvsem v KS Vogrsko, predvsem v okolici Zadružnega doma in pri POŠ Vogrsko.	
Ciljne skupine, ki jih projekt naslavlja	<ul style="list-style-type: none"> - Občani; - Obiskovalci; - Turisti. 	
Cilji projekta	<ul style="list-style-type: none"> - Vzpostaviti površine za mirujoči promet 	
Kazalniki za spremljanje projekta	<ul style="list-style-type: none"> - Velikost novih površin mirujočega prometa 	
Izhodiščna vrednost kazalnika (leto 2022)	<ul style="list-style-type: none"> - 0 	
Ciljna vrednost kazalnika (leto 2030)	<ul style="list-style-type: none"> - Velikost novih površin mirujočega prometa: x m² - Število novih parkirnih mest - 100 	
Viri podatkov za spremljanje kazalnikov	Občina Renče-Vogrsko	
Nosilec projekta	Občina Renče-Vogrsko	
Deležniki / partnerji projekta	KS Bukovica-Volčja Draga	
Trajanje projekta	3 leta (2024-2026)	
Predvideni stroški projekta	400.000 €	
Predvideni viri financiranja projekta	<p style="text-align: center;">Skupaj viri:</p> <p>EU sredstva: 280.000,00 €</p> <p>Nacionalna sredstva: 40.000,00 €</p> <p>Lastna sredstva: 80.000,00 €</p>	<p style="text-align: center;">Deleži:</p> <p style="text-align: right;">70,0%</p> <p style="text-align: right;">10,0%</p> <p style="text-align: right;">20,0%</p>

Številka projekta	4.5.1.	
Naziv projekta	Optično omrežje na območju Bazara, Volčja Draga-Bukovica (ostali del) – T2	
Strateški cilj (SC)	SC 1: Vzpostaviti zeleno infrastrukturo	
Prednostna usmeritev (PU)	PU 4: Povezana občina	
Ukrep znotraj prednostne usmeritve (U)	U 4.5: Pokritost z optičnim omrežjem	
Ostale prednostne usmeritve, na katere se projekt nanaša	PU 3: Podjetna občina	
Ukrepi znotraj ostalih prednostnih usmeritev	Ukrep 3.1.: Nadaljnji razvoj in funkcionalnost poslovne infrastrukture	
Usklajenost z RRP severne Primorske (Goriške razvojne regije)	Prioriteta 4: Bolj povezana regija Ukrep 4.2: Izboljšanje cestne, železniške ter komunikacijske infrastrukture	
Opis projekta	<p>Projekt se nanaša na zagotovitev optičnega omrežja na območju Bazara, Volčja Draga – Bukovica (ostali del), približno 2.500 m po ceni 80 € na meter. Trenutna dostopnost do optičnega omrežja:</p> 	
Ciljne skupine, ki jih projekt naslavlja	<ul style="list-style-type: none"> - Občani; - Obiskovalci; - Turisti. 	
Cilji projekta	- Postaviti optično omrežje za vse občane	
Kazalniki za spremljanje projekta	- Delež prebivalcev, ki dostopajo do optične povezave	
Izhodiščna vrednost kazalnika (leto 2022)	- 50 %	
Ciljna vrednost kazalnika (leto 2030)	- Delež prebivalcev, ki dostopajo do optične povezave: 100 %	
Viri podatkov za spremljanje kazalnikov	Občina Renče-Vogrsko	
Nosilec projekta	Občina Renče-Vogrsko	
Deležniki / partnerji projekta	KS Bukovica-Volčja Draga	
Trajanje projekta	3 leta (2022-2024)	
Predvideni stroški projekta	200.000 €	
Predvideni viri financiranja projekta	Skupaj viri: EU sredstva: 140.000,00 € Nacionalna sredstva: 20.000,00 € Lastna sredstva: 40.000,00 €	Deleži: 70,0% 10,0% 20,0%

Številka projekta	4.5.2.	
Naziv projekta	Optično omrežje na območju Britof-Bukovica dvorana – Telekom	
Strateški cilj (SC)	SC 1: Vzpostaviti zeleno infrastrukturo	
Prednostna usmeritev (PU)	PU 4: Povezana občina	
Ukrep znotraj prednostne usmeritve (U)	U 4.5: Pokritost z optičnim omrežjem	
Ostale prednostne usmeritve, na katere se projekt nanaša	PU 3: Podjetna občina	
Ukrepi znotraj ostalih prednostnih usmeritev	Ukrep 3.1.: Nadaljnji razvoj in funkcionalnost poslovne infrastrukture	
Usklajenost z RRP severne Primorske (Goriške razvojne regije)	Prioriteta 4: Bolj povezana regija Ukrep 4.2: Izboljšanje cestne, železniške ter komunikacijske infrastrukture	
Opis projekta	<p>Projekt se nanaša na zagotovitev optičnega omrežja na območju Bazara, Volčja Draga – Bukovica (ostali del), približno 2.500 m po ceni 80 € na meter. Trenutna dostopnost do optičnega omrežja:</p> 	
Ciljne skupine, ki jih projekt naslavlja	<ul style="list-style-type: none"> - Občani; - Obiskovalci; - Turisti. 	
Cilji projekta	<ul style="list-style-type: none"> - Postaviti optično omrežje za vse občane 	
Kazalniki za spremljanje projekta	<ul style="list-style-type: none"> - Delež prebivalcev, ki dostopajo do optične povezave 	
Izhodiščna vrednost kazalnika (leto 2022)	<ul style="list-style-type: none"> - 50 % 	
Ciljna vrednost kazalnika (leto 2030)	<ul style="list-style-type: none"> - Delež prebivalcev, ki dostopajo do optične povezave: 100 % 	
Viri podatkov za spremljanje kazalnikov	Občina Renče-Vogrsko	
Nosilec projekta	Občina Renče-Vogrsko	
Deležniki / partnerji projekta	KS Bukovica-Volčja Draga	
Trajanje projekta	3 leta (2022-2024)	
Predvideni stroški projekta	200.000 €	
Predvideni viri financiranja projekta	<p style="text-align: center;">Skupaj viri:</p> <p>EU sredstva: 140.000,00 €</p> <p>Nacionalna sredstva: 20.000,00 €</p> <p>Lastna sredstva: 40.000,00 €</p>	<p style="text-align: center;">Deleži:</p> <p style="text-align: right;">70,0%</p> <p style="text-align: right;">10,0%</p> <p style="text-align: right;">20,0%</p>

Številka projekta	4.5.3.	
Naziv projekta	Optično omrežje na območju naselja Vogrsko – T2	
Strateški cilj (SC)	SC 1: Vzpostaviti zeleno infrastrukturo	
Prednostna usmeritev (PU)	PU 4: Povezana občina	
Ukrep znotraj prednostne usmeritve (U)	U 4.5: Pokritost z optičnim omrežjem	
Ostale prednostne usmeritve, na katere se projekt nanaša	PU 3: Podjetna občina	
Ukrepi znotraj ostalih prednostnih usmeritev	Ukrep 3.1: Nadaljnji razvoj in funkcionalnost poslovne infrastrukture	
Usklajenost z RRP severne Primorske (Goriške razvojne regije)	Prioriteta 4: Bolj povezana regija Ukrep 4.2: Izboljšanje cestne, železniške ter komunikacijske infrastrukture	
Opis projekta	Projekt se nanaša na zagotovitev optičnega omrežja na območju naselja Vogrsko, približno 1.000 m po ceni 80 € na meter. Trenutna dostopnost do optičnega omrežja: 	
Ciljne skupine, ki jih projekt naslavlja	<ul style="list-style-type: none"> - Občani; - Obiskovalci; - Turisti. 	
Cilji projekta	- Postaviti optično omrežje za vse občane	
Kazalniki za spremljanje projekta	- Delež prebivalcev, ki dostopajo do optične povezave	
Izhodiščna vrednost kazalnika (leto 2022)	- 10 %	
Ciljna vrednost kazalnika (leto 2030)	- Delež prebivalcev, ki dostopajo do optične povezave: 100 %	
Viri podatkov za spremljanje kazalnikov	Občina Renče-Vogrsko	
Nosilec projekta	Občina Renče-Vogrsko	
Deležniki / partnerji projekta	KS Vogrsko	
Trajanje projekta	3 leta (2023-2027)	
Predvideni stroški projekta	80.000 €	
Predvideni viri financiranja projekta	Skupaj viri: EU sredstva: 56.000,00 € Nacionalna sredstva: 8.000,00 € Lastna sredstva: 16.000,00 €	Deleži: 70,0% 10,0% 20,0%

Številka projekta	4.5.4.																	
Naziv projekta	Optično omrežje – projekt RUNE																	
Strateški cilj (SC)	SC 1: Vzpostaviti zeleno infrastrukturo																	
Prednostna usmeritev (PU)	PU 4: Povezana občina																	
Ukrep znotraj prednostne usmeritve (U)	U 4.5: Pokritost z optičnim omrežjem																	
Ostale prednostne usmeritve, na katere se projekt nanaša	PU 3: Podjetna občina																	
Ukrepi znotraj ostalih prednostnih usmeritev	Ukrep 3.1.: Nadaljnji razvoj in funkcionalnost poslovne infrastrukture																	
Usklajenost z RRP severne Primorske (Goriške razvojne regije)	Prioriteta 4: Bolj povezana regija Ukrep 4.2: Izboljšanje cestne, železniške ter komunikacijske infrastrukture																	
Opis projekta	Projekt se nanaša na zagotovitev širokopasovnega optičnega omrežja na območju občine Renče-Vogrsko. Za izgradnjo optičnega omrežja RUNE na podeželju je bilo zagotovljenih dodatnih 130.000.000 € na ravni Slovenije (15.3.2022). Projekt RUNE je prvi in v tem trenutku tudi edini čezmejni projekt na ravni EU, s katerim se povezujejo ozemlja več držav članic z ultra hitro širokopasovno optično infrastrukturo, ki je prejel sredstva iz zasebnega sklada Connecting Europe Broadband Fund (CEBF). Slednji je večinski lastnik podjetja Rune Group S.A, ki ima v lasti podjetji RUNE Enia (Slovenija) in RUNE Crow (Hrvaška). Projekt RUNE je v začetku decembra 2019 s strani Evropske Komisije prejel nagrado EU Broadband Award kot najboljši projekt v kategoriji: https://www.ruralnetwork.eu/sl/kako-do-prikljucka																	
Ciljne skupine, ki jih projekt naslavlja	<ul style="list-style-type: none"> - Občani; - Obiskovalci; - Turisti. 																	
Cilji projekta	- Postaviti optično omrežje za vse občane																	
Kazalniki za spremljanje projekta	- Delež prebivalcev, ki dostopajo do optične povezave																	
Izhodiščna vrednost kazalnika (leto 2022)	- 5 %																	
Ciljna vrednost kazalnika (leto 2030)	- Delež prebivalcev, ki dostopajo do optične povezave: 100 %																	
Viri podatkov za spremljanje kazalnikov	Občina Renče-Vogrsko																	
Nosilec projekta	Občina Renče-Vogrsko																	
Deležniki / partnerji projekta	/																	
Trajanje projekta	4 leta (2027-2030)																	
Predvideni stroški projekta	300.000 €																	
Predvideni viri financiranja projekta	<table style="width: 100%; border-collapse: collapse;"> <tr> <td style="text-align: right;">Skupaj viri:</td> <td></td> </tr> <tr> <td>EU sredstva:</td> <td style="text-align: right;">210.000,00 €</td> </tr> <tr> <td>Nacionalna sredstva:</td> <td style="text-align: right;">30.000,00 €</td> </tr> <tr> <td>Lastna sredstva:</td> <td style="text-align: right;">60.000,00 €</td> </tr> </table>	Skupaj viri:		EU sredstva:	210.000,00 €	Nacionalna sredstva:	30.000,00 €	Lastna sredstva:	60.000,00 €	<table style="width: 100%; border-collapse: collapse;"> <tr> <td style="text-align: right;">Deleži:</td> <td></td> </tr> <tr> <td></td> <td style="text-align: right;">70,0%</td> </tr> <tr> <td></td> <td style="text-align: right;">10,0%</td> </tr> <tr> <td></td> <td style="text-align: right;">20,0%</td> </tr> </table>	Deleži:			70,0%		10,0%		20,0%
Skupaj viri:																		
EU sredstva:	210.000,00 €																	
Nacionalna sredstva:	30.000,00 €																	
Lastna sredstva:	60.000,00 €																	
Deleži:																		
	70,0%																	
	10,0%																	
	20,0%																	

Številka projekta	4.6.1.	
Naziv projekta	Postavitev informacijskih tabel in spletna predstavitev turistične ponudbe	
Strateški cilj (SC)	SC 6: Postati prepoznavna turistična destinacija	
Prednostna usmeritev (PU)	PU 1: Zelena občina	
Ukrep znotraj prednostne usmeritve (U)	U 4.6: Razvoj turistične in podporne infrastrukture	
Ostale prednostne usmeritve, na katere se projekt nanaša	PU 3: Podjetna občina	
Ukrepi znotraj ostalih prednostnih usmeritev	Ukrep 3.2.: Razvoj novih tehnologij, novih storitev in kreativnih dejavnosti	
Usklajenost z RRP severne Primorske (Goriške razvojne regije)	Prioriteta 2: Bolj pametna regija Ukrep 2.3.: Razvoj, promocija in trajnostne oblike turizma	
Opis projekta	V vsaki krajevni skupnosti bo postavljena 1 informacijska tabla z vsemi ključnimi turističnimi informacijami, vključno s QR kodami. Pripravljena bo tudi spletna predstavitev celovite turistične ponudbe Občine Renče-Vogrsko.	
Ciljne skupine, ki jih projekt naslavlja	<ul style="list-style-type: none"> - Občani; - Domači in tuji obiskovalci; - Domači in tuji turisti; 	
Cilji projekta	- Spodbujati razvoj turizma na lokalni ravni in širše	
Kazalniki za spremljanje projekta	<ul style="list-style-type: none"> - Število postavljenih informacijskih tabel; - Urejena spletna predstavitev turistične ponudbe; 	
Izhodiščna vrednost kazalnika (leto 2022)	- 0	
Ciljna vrednost kazalnika (leto 2030)	<ul style="list-style-type: none"> - Število postavljenih informacijskih tabel: 3 - Urejena spletna predstavitev turistične ponudbe: 1 	
Viri podatkov za spremljanje kazalnikov	Javni zavod za razvoj turizma Nova Gorica in Vipavska dolina	
Nosilec projekta	Javni zavod za razvoj turizma Nova Gorica in Vipavska dolina	
Deležniki / partnerji projekta	Občina Renče-Vogrsko	
Trajanje projekta	3 leta (2022-2024)	
Predvideni stroški projekta	100.000,00€	
Predvideni viri financiranja projekta	<p style="text-align: center;">Skupaj viri:</p> <p>EU sredstva: 50.000,00 €</p> <p>Nacionalna sredstva: 30.000,00 €</p> <p>Lastna sredstva: 20.000,00 €</p>	<p style="text-align: center;">Deleži:</p> <p style="text-align: right;">50,0%</p> <p style="text-align: right;">30,0%</p> <p style="text-align: right;">20,0%</p>

Številka projekta	4.6.2.	
Naziv projekta	Urejanje krožne pešpoti po občini	
Strateški cilj (SC)	SC 5: Postati prepoznavna turistična destinacija	
Prednostna usmeritev (PU)	PU 1: Zelena občina	
Ukrep znotraj prednostne usmeritve (U)	U 4.6.: Razvoj turistične in podporne infrastrukture	
Ostale prednostne usmeritve, na katere se projekt nanaša	PU 2: Prijazna občina	
Ukrepi znotraj ostalih prednostnih usmeritev	Ukrep 2.5.: Podpora kulturnim in športnim dejavnostim	
Usklajenost z RRP severne Primorske (Goriške razvojne regije)	Prioriteta 2: Bolj pametna regija Ukrep 2.3: Razvoj, promocija in trajnostne oblike turizma	
Opis projekta	V letu 2022 se pričakuje izris trase krožne povezovalne poti, do leta 2024 pa bo povezovalna pot predana namenu, to je občanom, obiskovalcem in turistom.	
Ciljne skupine, ki jih projekt naslavlja	<ul style="list-style-type: none"> - Občani; - Domači in tuji obiskovalci; - Domači in tuji turisti; 	
Cilji projekta	- Spodbujati razvoj turizma in zdravo življenje občanov	
Kazalniki za spremljanje projekta	- Število novih turističnih produktov	
Izhodiščna vrednost kazalnika (leto 2022)	- 0	
Ciljna vrednost kazalnika (leto 2030)	- Število novih turističnih produktov: 1	
Viri podatkov za spremljanje kazalnikov	Občina Renče-Vogrsko	
Nosilec projekta	Občina Renče-Vogrsko	
Deležniki / partnerji projekta	Javni zavod za turizem Nova Gorica in Vipavska dolina	
Trajanje projekta	3 leta (2022-2024)	
Predvideni stroški projekta	200.000	
Predvideni viri financiranja projekta	<p style="text-align: center;">Skupaj viri:</p> <p>EU sredstva: 80.000,00 €</p> <p>Nacionalna sredstva: 40.000,00 €</p> <p>Lastna sredstva: 80.000,00 €</p>	<p style="text-align: center;">Deleži:</p> <p style="text-align: right;">40,0%</p> <p style="text-align: right;">20,0%</p> <p style="text-align: right;">40,0%</p>

Številka projekta	4.6.3.	
Naziv projekta	Glinena vas z zdraviliškim turizmom	
Strateški cilj (SC)	SC 5: Postati prepoznavna turistična destinacija	
Prednostna usmeritev (PU)	PU 1: Zelena občina	
Ukrep znotraj prednostne usmeritve (U)	U 4.6: Razvoj zelenih turističnih produktov	
Ostale prednostne usmeritve, na katere se projekt nanaša	PU 2: Prijazna občina	
Ukrepi znotraj ostalih prednostnih usmeritev	Ukrep 2.5: Podpora kulturnim in športnim dejavnostim	
Usklajenost z RRP severne Primorske (Goriške razvojne regije)	Prioriteta 2: Bolj pametna regija Ukrep 2.3: Razvoj, promocija in trajnostne oblike turizma	
Opis projekta	Predmet projekta je uporabiti glino kot gradbeni material za izgradnjo turistične glinene vasi. Glinena vas bo predstavljala tipičen primer primorske gradnje s souporabo gline in drugih gradbenih elementov. Glinena vas s poudarkom na kulturni tradiciji in edinstvenosti bo zagotovo privabila različne turiste v lokalno okolje.	
Ciljne skupine, ki jih projekt naslavlja	<ul style="list-style-type: none"> - Domači in tuji obiskovalci; - Domači in tuji turisti; 	
Cilji projekta	<ul style="list-style-type: none"> - Spodbujati razvoj turizma 	
Kazalniki za spremljanje projekta	<ul style="list-style-type: none"> - Število novih turističnih produktov 	
Izhodiščna vrednost kazalnika (leto 2022)	<ul style="list-style-type: none"> - 0 	
Ciljna vrednost kazalnika (leto 2030)	<ul style="list-style-type: none"> - Število novih turističnih produktov: 1 	
Viri podatkov za spremljanje kazalnikov	Občina Renče-Vogrsko	
Nosilec projekta	Občina Renče-Vogrsko	
Deležniki / partnerji projekta	Javni zavod za turizem Nova Gorica in Vipavska dolina	
Trajanje projekta	3 leta (2022-2024)	
Predvideni stroški projekta	500.000	
Predvideni viri financiranja projekta	<p style="text-align: center;">Skupaj viri:</p> <p>EU sredstva: 350.000,00 €</p> <p>Nacionalna sredstva: 50.000,00 €</p> <p>Lastna sredstva: 100.000,00 €</p>	<p style="text-align: center;">Deleži:</p> <p style="text-align: right;">70,0%</p> <p style="text-align: right;">10,0%</p> <p style="text-align: right;">20,0%</p>

Številka projekta	4.6.4.	
Naziv projekta	Plovnost reke Vipave	
Strateški cilj (SC)	SC 5: Postati prepoznavna turistična destinacija	
Prednostna usmeritev (PU)	PU 1: Zelena občina	
Ukrep znotraj prednostne usmeritve (U)	U 4.6: Razvoj turistične in podporne infrastrukture	
Ostale prednostne usmeritve, na katere se projekt nanaša	PU 3: Podjetna občina	
Ukrepi znotraj ostalih prednostnih usmeritev	Ukrep 3.2.: Razvoj novih tehnologij, novih storitev in kreativnih dejavnosti	
Usklajenost z RRP severne Primorske (Goriške razvojne regije)	Prioriteta 2: Bolj pametna regija Ukrep 2.3: Razvoj, promocija in trajnostne oblike turizma	
Opis projekta	Skupni razvoj programov aktivnosti na reki Vipavi, priprava skupnega plovnega režima na reki Vipavi in zaščita domačih ponudnikov.	
Ciljne skupine, ki jih projekt naslavlja	<ul style="list-style-type: none"> - Občani: otroci, družine, starejši; - Domači in tuji obiskovalci; - Domači in tuji turisti 	
Cilji projekta	- Z atraktivnimi turističnimi produkti povečati število obiskovalcev in turistov.	
Kazalniki za spremljanje projekta	<ul style="list-style-type: none"> - Število novih turističnih produktov - Število nastopov na sejmih 	
Izhodiščna vrednost kazalnika (leto 2022)	- 0	
Ciljna vrednost kazalnika (leto 2030)	<ul style="list-style-type: none"> - Število novih turističnih produktov: 2 - Število nastopov na sejmih: 5 	
Viri podatkov za spremljanje kazalnikov	Javni zavod za turizem Nova Gorica in Vipavska dolina	
Nosilec projekta	Javni zavod za turizem Nova Gorica in Vipavska dolina	
Deležniki / partnerji projekta	Občina Renče-Vogrsko, Občina Ajdovščina, Mestna Občina Nova Gorica, Občina Miren-Kostanjevica	
Trajanje projekta	18 mesecev (2022-2025)	
Predvideni stroški projekta	150.000,00€	
Predvideni viri financiranja projekta	<p style="text-align: center;">Skupaj viri:</p> <p>EU sredstva: 0,00 €</p> <p>Nacionalna sredstva: 0,00 €</p> <p>Lastna sredstva: 150.000,00 €</p>	<p style="text-align: center;">Deleži:</p> <p style="text-align: right;">0,0%</p> <p style="text-align: right;">0,0%</p> <p style="text-align: right;">100,0%</p>

Številka projekta	4.6.5.	
Naziv projekta	TIC in TIT občine Renče-Vogrsko	
Strateški cilj (SC)	SC 5: Postati prepoznavna turistična destinacija	
Prednostna usmeritev (PU)	PU 4: Povezana občina	
Ukrep znotraj prednostne usmeritve (U)	U 4.6: Razvoj turistične in podporne infrastrukture	
Ostale prednostne usmeritve, na katere se projekt nanaša	PU 3: Podjetna občina	
Ukrepi znotraj ostalih prednostnih usmeritev	Ukrep 3.2.: Razvoj novih tehnologij, novih storitev in kreativnih dejavnosti	
Usklajenost z RRP severne Primorske (Goriške razvojne regije)	Prioriteta 2: Bolj pametna regija Ukrep 2.3.: Razvoj, promocija in trajnostne oblike turizma	
Opis projekta	Projekt se nanaša na ureditev turistično informacijskih točk TIT pri turističnih ponudnikih v občini Renče-Vogrsko.	
Ciljne skupine, ki jih projekt naslavlja	<ul style="list-style-type: none"> - Turistični ponudniki občine Renče-Vogrsko; - Domači in tuji obiskovalci; - Domači in tuji turisti; 	
Cilji projekta	<ul style="list-style-type: none"> - Promovirati turistično destinacijo Renče-Vogrsko 	
Kazalniki za spremljanje projekta	<ul style="list-style-type: none"> - Prihodi in prenočitve turistov 	
Izhodiščna vrednost kazalnika (leto 2022)	<ul style="list-style-type: none"> - Število prihodov turistov (2021): 3.245 - Število nočitev turistov (2021): 6.479 	
Ciljna vrednost kazalnika (leto 2030)	<ul style="list-style-type: none"> - Število prihodov turistov: 15.560 - Število nočitev turistov: 31.120 	
Viri podatkov za spremljanje kazalnikov	SURS	
Nosilec projekta	Občina Renče-Vogrsko	
Deležniki / partnerji projekta	Turistični ponudniki	
Trajanje projekta	9 let (2022-2030)	
Predvideni stroški projekta	100.000,00€	
Predvideni viri financiranja projekta	<p style="text-align: center;">Skupaj viri:</p> <p>EU sredstva: 45.000,00 €</p> <p>Nacionalna sredstva: 40.000,00 €</p> <p>Lastna sredstva: 15.000,00 €</p>	<p style="text-align: center;">Deleži:</p> <p style="text-align: right;">45,0%</p> <p style="text-align: right;">40,0%</p> <p style="text-align: right;">15,0%</p>

Številka projekta	4.6.6.	
Naziv projekta	Ureditev razgledne ploščadi v Renčah	
Strateški cilj (SC)	SC 5: Postati prepoznavna turistična destinacija	
Prednostna usmeritev (PU)	PU 4: Povezana občina	
Ukrep znotraj prednostne usmeritve (U)	U 4.6: Razvoj turistične in podporne infrastrukture	
Ostale prednostne usmeritve, na katere se projekt nanaša	PU 3: Podjetna občina	
Ukrepi znotraj ostalih prednostnih usmeritev	Ukrep 3.2.: Razvoj novih tehnologij, novih storitev in kreativnih dejavnosti	
Usklajenost z RRP severne Primorske (Goriške razvojne regije)	Prioriteta 2: Bolj pametna regija Ukrep 2.4: Izgradnja manjkajoče infrastrukture za razvoj turizma	
Opis projekta	Projekt se nanaša na ureditev razgledne ploščadi kot razgledne točke ob poti Renče – Temnica kot nove turistične točke za privabljanje domačih in tujih gostov.	
Ciljne skupine, ki jih projekt naslavlja	<ul style="list-style-type: none"> - Prebivalci: otroci, družine, starejši; - Domači in tuji obiskovalci; - Domači in tuji turisti; 	
Cilji projekta	- Z atraktivnimi turističnimi produkti povečati število obiskovalcev in turistov	
Kazalniki za spremljanje projekta	- Število novih turističnih produktov	
Izhodiščna vrednost kazalnika (leto 2022)	- 0	
Ciljna vrednost kazalnika (leto 2030)	- Število novih turističnih produktov: 1	
Viri podatkov za spremljanje kazalnikov	Javni zavod za turizem Nova Gorica in Vipavska dolina	
Nosilec projekta	Občina Renče-Vogrsko	
Deležniki / partnerji projekta	/	
Trajanje projekta	3 leta (2025-2027)	
Predvideni stroški projekta	400.000,00€	
Predvideni viri financiranja projekta	<p style="text-align: center;">Skupaj viri:</p> <p>EU sredstva: 200.000,00 €</p> <p>Nacionalna sredstva: 120.000,00 €</p> <p>Lastna sredstva: 80.000,00 €</p>	<p style="text-align: center;">Deleži:</p> <p style="text-align: right;">50,0%</p> <p style="text-align: right;">30,0%</p> <p style="text-align: right;">20,0%</p>

Številka projekta	4.6.7.		
Naziv projekta	Oživljanje porečja reke Vipave v turistične namene		
Strateški cilj (SC)	SC 5: Postati prepoznavna turistična destinacija		
Prednostna usmeritev (PU)	PU 1: Zelena občina		
Ukrep znotraj prednostne usmeritve (U)	U 4.6: Razvoj turistične in podporne infrastrukture		
Ostale prednostne usmeritve, na katere se projekt nanaša	PU 2: Prijazna občina		
Ukrepi znotraj ostalih prednostnih usmeritev	Ukrep 2.5.: Podpora kulturnim in športnim dejavnostim		
Usklajenost z RRP severne Primorske (Goriške razvojne regije)	Prioriteta 2: Bolj pametna regija Ukrep 2.4: Izgradnja manjkajoče infrastrukture za razvoj turizma		
Opis projekta	Operacija zajema celostno revitalizacijo in oblikovanje novih turističnih produktov in storitev, vezanih na porečje reke Vipave. Operacija predvideva ureditev naravnih kopališč, mest za vstop plovil v vodotoke, plaž ter druge infrastrukture za izvajanje vodnih športnih dejavnosti. Operacija obsega tudi oblikovanje turističnih storitev in izdelavo sistema upravljanja tovrstne zelene infrastrukture.		
Ciljne skupine, ki jih projekt naslavlja	<ul style="list-style-type: none"> - Prebivalci: otroci, družine, starejši; - Domači in tuji obiskovalci; - Domači in tuji turisti; 		
Cilji projekta	- Z atraktivnimi turističnimi produkti povečati število obiskovalcev in turistov		
Kazalniki za spremljanje projekta	- Število novih turističnih produktov		
Izhodiščna vrednost kazalnika (leto 2022)	- 0		
Ciljna vrednost kazalnika (leto 2030)	- Število novih turističnih produktov: 3		
Viri podatkov za spremljanje kazalnikov	Javni zavod za turizem Nova Gorica in Vipavska dolina		
Nosilec projekta	Občina Renče-Vogrsko		
Deležniki / partnerji projekta	Občina Miren-Kostanjevica		
Trajanje projekta	6 let (2025-2030)		
Predvideni stroški projekta	5.000.000,00€		
Predvideni viri financiranja projekta	Skupaj viri:		Deleži:
	EU sredstva:	2.000.000,00 €	40,0%
	Nacionalna sredstva:	2.000.000,00 €	40,0%
	Lastna sredstva:	1.000.000,00 €	20,0%

Številka projekta	4.6.8.	
Naziv projekta	Ureditev instalacije kinetične umetnosti na razgledni ploščadi v Renčah	
Strateški cilj (SC)	SC 5: Postati prepoznavna turistična destinacija	
Prednostna usmeritev (PU)	PU 4: Povezana občina	
Ukrep znotraj prednostne usmeritve (U)	U 4.6.: Razvoj turistične in podporne infrastrukture	
Ostale prednostne usmeritve, na katere se projekt nanaša	PU 3: Podjetna občina	
Ukrepi znotraj ostalih prednostnih usmeritev	Ukrep 3.2.: Razvoj novih tehnologij, novih storitev in kreativnih dejavnosti	
Usklajenost z RRP severne Primorske (Goriške razvojne regije)	Prioriteta 2: Bolj pametna regija Ukrep 2.4: Izgradnja manjkajoče infrastrukture za razvoj turizma	
Opis projekta	Projekt se nanaša na ureditev instalacije kinetične umetnosti na razgledni ploščadi v Renčah.	
Ciljne skupine, ki jih projekt naslavlja	<ul style="list-style-type: none"> - Prebivalci: otroci, družine, starejši; - Domači in tuji obiskovalci; - Domači in tuji turisti; 	
Cilji projekta	- Z atraktivnimi turističnimi produkti povečati število obiskovalcev in turistov	
Kazalniki za spremljanje projekta	- Število novih turističnih produktov	
Izhodiščna vrednost kazalnika (leto 2022)	- 0	
Ciljna vrednost kazalnika (leto 2030)	- Število novih turističnih produktov: 1	
Viri podatkov za spremljanje kazalnikov	Javni zavod za turizem Nova Gorica in Vipavska dolina	
Nosilec projekta	Občina Renče-Vogrsko	
Deležniki / partnerji projekta	/	
Trajanje projekta	3 leta (2025-2027)	
Predvideni stroški projekta	50.000,00€	
Predvideni viri financiranja projekta	<p style="text-align: center;">Skupaj viri:</p> <p>EU sredstva: 25.000,00 €</p> <p>Nacionalna sredstva: 15.000,00 €</p> <p>Lastna sredstva: 10.000,00 €</p>	<p style="text-align: center;">Deleži:</p> <p style="text-align: right;">50,0%</p> <p style="text-align: right;">30,0%</p> <p style="text-align: right;">20,0%</p>

Številka projekta	4.6.9.	
Naziv projekta	Razgledni stolp Vogrsko	
Strateški cilj (SC)	SC 5: Postati prepoznavna turistična destinacija	
Prednostna usmeritev (PU)	PU 4: Povezana občina	
Ukrep znotraj prednostne usmeritve (U)	U 4.6: Razvoj turistične in podporne infrastrukture	
Ostale prednostne usmeritve, na katere se projekt nanaša	PU 3: Podjetna občina	
Ukrepi znotraj ostalih prednostnih usmeritev	Ukrep 3.2.: Razvoj novih tehnologij, novih storitev in kreativnih dejavnosti	
Usklajenost z RRP severne Primorske (Goriške razvojne regije)	Prioriteta 2: Bolj pametna regija Ukrep 2.4: Izgradnja manjkajoče infrastrukture za razvoj turizma	
Opis projekta	Projekt se nanaša na ureditev opazovalnega stolpa na vrhu naselja Vogrsko kot razgledne točke.	
Ciljne skupine, ki jih projekt naslavlja	<ul style="list-style-type: none"> - Prebivalci: otroci, družine, starejši; - Domači in tuji obiskovalci; - Domači in tuji turisti; 	
Cilji projekta	- Z atraktivnimi turističnimi produkti povečati število obiskovalcev in turistov	
Kazalniki za spremljanje projekta	- Število novih turističnih produktov	
Izhodiščna vrednost kazalnika (leto 2022)	- 0	
Ciljna vrednost kazalnika (leto 2030)	- Število novih turističnih produktov: 1	
Viri podatkov za spremljanje kazalnikov	Javni zavod za turizem Nova Gorica in Vipavska dolina	
Nosilec projekta	Občina Renče-Vogrsko	
Deležniki / partnerji projekta	Javni zavod za turizem Nova Gorica in Vipavska dolina	
Trajanje projekta	2 leti (2029-2030)	
Predvideni stroški projekta	500.000,00€	
Predvideni viri financiranja projekta	<p style="text-align: center;">Skupaj viri:</p> <p>EU sredstva: 200.000,00 €</p> <p>Nacionalna sredstva: 200.000,00 €</p> <p>Lastna sredstva: 100.000,00 €</p>	<p style="text-align: center;">Deleži:</p> <p style="text-align: right;">40,0%</p> <p style="text-align: right;">40,0%</p> <p style="text-align: right;">20,0%</p>

Številka projekta	4.6.10.	
Naziv projekta	Skupno upravljanje turističnih kapacitet	
Strateški cilj (SC)	SC 5: Postati prepoznavna turistična destinacija	
Prednostna usmeritev (PU)	PU 4: Povezana občina	
Ukrep znotraj prednostne usmeritve (U)	U 4.6: Razvoj turistične in podporne infrastrukture	
Ostale prednostne usmeritve, na katere se projekt nanaša	PU 3: Podjetna občina	
Ukrepi znotraj ostalih prednostnih usmeritev	Ukrep 3.2.: Razvoj novih tehnologij, novih storitev in kreativnih dejavnosti	
Usklajenost z RRP severne Primorske (Goriške razvojne regije)	Prioriteta 2: Bolj pametna regija Ukrep 2.4: Izgradnja manjkajoče infrastrukture za razvoj turizma	
Opis projekta	Skupno upravljanje turističnih kapacitet (t. im. »razpršeni hotel«).	
Ciljne skupine, ki jih projekt naslavlja	<ul style="list-style-type: none"> - Prebivalci: otroci, družine, starejši; - Domači in tuji obiskovalci; - Domači in tuji turisti; 	
Cilji projekta	<ul style="list-style-type: none"> - Z atraktivno turistično infrastrukturo povečati število obiskovalcev in turistov; - Dvigniti raven kakovosti nastanitev v Občini Renče-Vogrsko; 	
Kazalniki za spremljanje projekta	<ul style="list-style-type: none"> - Število vključenih turističnih ponudnikov v projekt 	
Izhodiščna vrednost kazalnika (leto 2022)	- 0	
Ciljna vrednost kazalnika (leto 2030)	- 12	
Viri podatkov za spremljanje kazalnikov	Javni zavod za turizem Nova Gorica in Vipavska dolina	
Nosilec projekta	Občina Renče-Vogrsko	
Deležniki / partnerji projekta	Javni zavod za turizem Nova Gorica in Vipavska dolina Občina Renče-Vogrsko Turistični ponudniki	
Trajanje projekta	2024-2026	
Predvideni stroški projekta	300.000 €	
Predvideni viri financiranja projekta	<p style="text-align: center;">Skupaj viri:</p> <p>EU sredstva: Nacionalna sredstva: Lastna sredstva: Ostalo: zasebna sredstva</p>	<p style="text-align: center;">Deleži:</p> <p>60 % 20 % 10 % 10 %</p>

Številka projekta	4.6.11.	
Naziv projekta	Vzpostavitev službe za pomoč pri prijavi na razpise s področja turizma	
Strateški cilj (SC)	SC 5: Postati prepoznavna turistična destinacija	
Prednostna usmeritev (PU)	PU 4: Povezana občina	
Ukrep znotraj prednostne usmeritve (U)	U 4.6: Razvoj turistične in podporne infrastrukture	
Ostale prednostne usmeritve, na katere se projekt nanaša	PU 3: Podjetna občina	
Ukrepi znotraj ostalih prednostnih usmeritev	Ukrep 3.2.: Razvoj novih tehnologij, novih storitev in kreativnih dejavnosti	
Usklajenost z RRP severne Primorske (Goriške razvojne regije)	Prioriteta 2: Bolj pametna regija Ukrep 2.4: Izgradnja manjkajoče infrastrukture za razvoj turizma	
Opis projekta	Vzpostavitev službe za pomoč pri prijavi na razpise s področja turizma.	
Ciljne skupine, ki jih projekt naslavlja	- Obstoječi in novi turistični ponudniki	
Cilji projekta	- Dvigniti kakovost turističnih storitev v Občini Renče-Vogrsko	
Kazalniki za spremljanje projekta	- Število uspešnih udeležb na razpisih	
Izhodiščna vrednost kazalnika (leto 2022)	- 0	
Ciljna vrednost kazalnika (leto 2030)	- 8	
Viri podatkov za spremljanje kazalnikov	Javni zavod za turizem Nova Gorica in Vipavska dolina	
Nosilec projekta	Javni zavod za turizem Nova Gorica in Vipavska dolina	
Deležniki / partnerji projekta	Javni zavod za turizem Nova Gorica in Vipavska dolina, TIC Renče-Vogrsko	
Trajanje projekta	2023-2030	
Predvideni stroški projekta	10.000 €	
Predvideni viri financiranja projekta	Skupaj viri: EU sredstva: Nacionalna sredstva: Lastna sredstva:	Deleži: 100 %

Številka projekta	4.6.12.	
Naziv projekta	Oživitev dvorca Vogrsko in razvoj njegovega turističnega potenciala	
Strateški cilj (SC)	SC 5: Postati prepoznavna turistična destinacija	
Prednostna usmeritev (PU)	PU 4: Povezana občina	
Ukrep znotraj prednostne usmeritve (U)	U 4.6: Razvoj turistične in podporne infrastrukture	
Ostale prednostne usmeritve, na katere se projekt nanaša	PU 3: Podjetna občina	
Ukrepi znotraj ostalih prednostnih usmeritev	Ukrep 3.2.: Razvoj novih tehnologij, novih storitev in kreativnih dejavnosti	
Usklajenost z RRP severne Primorske (Goriške razvojne regije)	Prioriteta 2: Bolj pametna regija Ukrep 2.4: Izgradnja manjkajoče infrastrukture za razvoj turizma	
Opis projekta	Ponovna oživitev Dvorca Vogrsko in razvoj njegovega turističnega potenciala.	
Ciljne skupine, ki jih projekt naslavlja	<ul style="list-style-type: none"> - Prebivalci: otroci, družine, starejši; - Domači in tuji obiskovalci; - Domači in tuji turisti; - Udeleženci protokolarnih dogodkov. 	
Cilji projekta	- Z atraktivno turistično ponudbo povečati število obiskovalcev in turistov	
Kazalniki za spremljanje projekta	<ul style="list-style-type: none"> - Število dejavnosti v dvorcu Vogrsko - Število obiskovalcev v dvorcu Vogrsko 	
Izhodiščna vrednost kazalnika (leto 2022)	<ul style="list-style-type: none"> - 0 - 0 	
Ciljna vrednost kazalnika (leto 2030)	<ul style="list-style-type: none"> - 10 (oziroma v skladu z elaboratom Javnega zavoda za turizem Nova Gorica in Vipavska dolina) - 10.000 	
Viri podatkov za spremljanje kazalnikov	Javni zavod za turizem Nova Gorica in Vipavska dolina	
Nosilec projekta	Občina Renče Vogrsko	
Deležniki / partnerji projekta	zasebni lastnik	
Trajanje projekta	2024-2030	
Predvideni stroški projekta	?	
Predvideni viri financiranja projekta	Skupaj viri: EU sredstva: Nacionalna sredstva: Lastna sredstva:	Deleži:

Številka projekta	4.7.1.	
Naziv projekta	Rimske zgodbe	
Strateški cilj (SC)	SC 5: Postati prepoznavna turistična destinacija	
Prednostna usmeritev (PU)	PU 4: Povezana občina	
Ukrep znotraj prednostne usmeritve (U)	U 4.7: Razvoj zelenih turističnih produktov	
Ostale prednostne usmeritve, na katere se projekt nanaša	PU 2: Prijazna občina	
Ukrepi znotraj ostalih prednostnih usmeritev	Ukrep 2.5.: Podpora kulturnim in športnim dejavnostim	
Usklajenost z RRP severne Primorske (Goriške razvojne regije)	Prioriteta 2: Bolj pametna regija Ukrep 2.4: Izgradnja manjkajoče infrastrukture za razvoj turizma	
Opis projekta	Projekt se nanaša na zgodovinsko dediščino rimskega obdobja, in sicer na izgradnjo rimskega parka Ad Fornulus vključno s postajališčem na Vogrskem in povezovalno rimsko potjo.	
Ciljne skupine, ki jih projekt naslavlja	<ul style="list-style-type: none"> - Prebivalci: otroci, družine, starejši - domači in tuji obiskovalci - domači in tuji turisti 	
Cilji projekta	- Z atraktivnimi turističnimi produkti povečati število obiskovalcev in turistov	
Kazalniki za spremljanje projekta	- Število novih turističnih produktov	
Izhodiščna vrednost kazalnika (leto 2022)	- 0	
Ciljna vrednost kazalnika (leto 2030)	- Število novih turističnih produktov: 1	
Viri podatkov za spremljanje kazalnikov	Javni zavod za turizem Nova Gorica in Vipavska dolina	
Nosilec projekta	Občina Renče-Vogrsko	
Deležniki / partnerji projekta	Javni zavod za turizem Nova Gorica in Vipavska dolina	
Trajanje projekta	3 leta (2022-2024)	
Predvideni stroški projekta	300.000,00€	
Predvideni viri financiranja projekta	<p style="text-align: center;">Skupaj viri:</p> EU sredstva: 150.000,00 € Nacionalna sredstva: 60.000,00 € Lastna sredstva: 90.000,00 €	<p style="text-align: center;">Deleži:</p> 50,0% 20,0% 30,0%

Številka projekta	4.7.2.	
Naziv projekta	Športni turizem na reki Vipavi	
Strateški cilj (SC)	SC 5: Postati prepoznavna turistična destinacija	
Prednostna usmeritev (PU)	PU 1: Zelena občina	
Ukrep znotraj prednostne usmeritve (U)	U 4.7: Razvoj zelenih turističnih produktov	
Ostale prednostne usmeritve, na katere se projekt nanaša	PU 2: Prijazna občina	
Ukrepi znotraj ostalih prednostnih usmeritev	Ukrep 2.5.: Podpora kulturnim in športnim dejavnostim	
Usklajenost z RRP severne Primorske (Goriške razvojne regije)	Prioriteta 2: Bolj pametna regija Ukrep 2.4: Izgradnja manjkajoče infrastrukture za razvoj turizma	
Opis projekta	Projekt se nanaša na razvoj športne infrastrukture na reki Vipavi, ki bo omogočala izvajanje vodnih športov kot so supanje, vaterpolo, kajakaštvo, ribolov in čolnarjenje.	
Ciljne skupine, ki jih projekt naslavlja	<ul style="list-style-type: none"> - Prebivalci: otroci, družine, starejši - domači in tuji obiskovalci - domači in tuji turisti 	
Cilji projekta	- Z atraktivnimi turističnimi produkti povečati število obiskovalcev in turistov	
Kazalniki za spremljanje projekta	- Število novih turističnih produktov	
Izhodiščna vrednost kazalnika (leto 2022)	- 0	
Ciljna vrednost kazalnika (leto 2030)	- Število novih turističnih produktov: 1	
Viri podatkov za spremljanje kazalnikov	Javni zavod za turizem Nova Gorica in Vipavska dolina	
Nosilec projekta	Občina Renče-Vogrsko	
Deležniki / partnerji projekta	Javni zavod za turizem Nova Gorica in Vipavska dolina	
Trajanje projekta	4 leta (2022-2025)	
Predvideni stroški projekta	300.000,00€	
Predvideni viri financiranja projekta	<p style="text-align: center;">Skupaj viri:</p> <p>EU sredstva: 150.000,00 €</p> <p>Nacionalna sredstva: 60.000,00 €</p> <p>Lastna sredstva: 90.000,00 €</p>	<p style="text-align: center;">Deleži:</p> <p style="text-align: right;">50,0%</p> <p style="text-align: right;">20,0%</p> <p style="text-align: right;">30,0%</p>

Številka projekta	4.7.3.	
Naziv projekta	Botanični park Vogrsko	
Strateški cilj (SC)	SC 5: Postati prepoznavna turistična destinacija	
Prednostna usmeritev (PU)	PU 1: Zelena občina	
Ukrep znotraj prednostne usmeritve (U)	U 4.7: Razvoj zelenih turističnih produktov	
Ostale prednostne usmeritve, na katere se projekt nanaša	PU 2: Prijazna občina	
Ukrepi znotraj ostalih prednostnih usmeritev	Ukrep 2.5: Podpora kulturnim in športnim dejavnostim	
Usklajenost z RRP severne Primorske (Goriške razvojne regije)	Prioriteta 2: Bolj pametna regija Ukrep 2.3: Razvoj, promocija in trajnostne oblike turizma	
Opis projekta	Projekt zajema ureditev rozarija, botaničnega parka, sprehajalnih poti naravoslovne učilnice pod "Runkom" na Vogrskem, preureditev spominskega parka ob šoli.	
Ciljne skupine, ki jih projekt naslavlja	<ul style="list-style-type: none"> - Prebivalci: otroci, družine, starejši - domači in tuji obiskovalci - domači in tuji turisti 	
Cilji projekta	- Z atraktivnimi turističnimi produkti povečati število obiskovalcev in turistov	
Kazalniki za spremljanje projekta	- Število novih turističnih produktov	
Izhodiščna vrednost kazalnika (leto 2022)	- 0	
Ciljna vrednost kazalnika (leto 2030)	- Število novih turističnih produktov: 1	
Viri podatkov za spremljanje kazalnikov	Javni zavod za turizem Nova Gorica in Vipavska dolina	
Nosilec projekta	Občina Renče-Vogrsko	
Deležniki / partnerji projekta	Javni zavod za turizem Nova Gorica in Vipavska dolina	
Trajanje projekta	6 let (2022-2027)	
Predvideni stroški projekta	320.000,00€	
Predvideni viri financiranja projekta	<p style="text-align: center;">Skupaj viri:</p> <p>EU sredstva: 128.000,00 €</p> <p>Nacionalna sredstva: 128.000,00 €</p> <p>Lastna sredstva: 64.000,00 €</p>	<p style="text-align: center;">Deleži:</p> <p style="text-align: right;">40,0%</p> <p style="text-align: right;">40,0%</p> <p style="text-align: right;">20,0%</p>

Številka projekta	4.7.4.	
Naziv projekta	Poti miru	
Strateški cilj (SC)	SC 5: Postati prepoznavna turistična destinacija	
Prednostna usmeritev (PU)	PU 1: Zelena občina	
Ukrep znotraj prednostne usmeritve (U)	U 4.7: Razvoj zelenih turističnih produktov	
Ostale prednostne usmeritve, na katere se projekt nanaša	PU 2: Prijazna občina	
Ukrepi znotraj ostalih prednostnih usmeritev	Ukrep 2.5: Podpora kulturnim in športnim dejavnostim	
Usklajenost z RRP severne Primorske (Goriške razvojne regije)	Prioriteta 2: Bolj pametna regija Ukrep 2.3: Razvoj, promocija in trajnostne oblike turizma	
Opis projekta	Projekt se nanaša na urejanje ostalin I. svetovne vojne: nadaljevanje urejanja Vinišča in njegove neposredne okolice.	
Ciljne skupine, ki jih projekt naslavlja	<ul style="list-style-type: none"> - Občani; - Domači in tuji obiskovalci; - Domači in tuji turisti; 	
Cilji projekta	- Razvijati zgodovinski produkt Poti miru	
Kazalniki za spremljanje projekta	- Število novih turističnih produktov	
Izhodiščna vrednost kazalnika (leto 2022)	- 0	
Ciljna vrednost kazalnika (leto 2030)	- Število novih turističnih produktov: 2	
Viri podatkov za spremljanje kazalnikov	Občina Renče-Vogrsko	
Nosilec projekta	Občina Renče-Vogrsko	
Deležniki / partnerji projekta	Javni zavod za turizem Nova Gorica in Vipavska dolina	
Trajanje projekta	9 let (2022-2030)	
Predvideni stroški projekta	100.000	
Predvideni viri financiranja projekta	<p style="text-align: center;">Skupaj viri:</p> <p>EU sredstva: 50.000,00 €</p> <p>Nacionalna sredstva: 20.000,00 €</p> <p>Lastna sredstva: 30.000,00 €</p>	<p style="text-align: center;">Deleži:</p> <p style="text-align: right;">50,0%</p> <p style="text-align: right;">20,0%</p> <p style="text-align: right;">30,0%</p>

Številka projekta	4.7.5.	
Naziv projekta	Pot notranjega miru	
Strateški cilj (SC)	SC 5: Postati prepoznavna turistična destinacija	
Prednostna usmeritev (PU)	PU 1: Zelena občina	
Ukrep znotraj prednostne usmeritve (U)	U 4.7 Razvoj zelenih turističnih produktov	
Ostale prednostne usmeritve, na katere se projekt nanaša	PU 2: Prijazna občina	
Ukrepi znotraj ostalih prednostnih usmeritev	Ukrep 2.5: Podpora kulturnim in športnim dejavnostim	
Usklajenost z RRP severne Primorske (Goriške razvojne regije)	Prioriteta 2: Bolj pametna regija Ukrep 2.3: Razvoj, promocija in trajnostne oblike turizma	
Opis projekta	Projekt se nanaša na urejanje poti notranjega miru. Postavljenih bo 10 točk in informacijskih tabel, ki bodo obiskovalca vodile po poti notranjega miru.	
Ciljne skupine, ki jih projekt naslavlja	<ul style="list-style-type: none"> - Občani; - Domači in tuji obiskovalci; - Domači in tuji turisti; 	
Cilji projekta	<ul style="list-style-type: none"> - Razvijati duhovni turizem 	
Kazalniki za spremljanje projekta	<ul style="list-style-type: none"> - Število novih turističnih produktov 	
Izhodiščna vrednost kazalnika (leto 2022)	<ul style="list-style-type: none"> - 0 	
Ciljna vrednost kazalnika (leto 2030)	<ul style="list-style-type: none"> - Število novih turističnih produktov: 1 	
Viri podatkov za spremljanje kazalnikov	Občina Renče-Vogrsko	
Nosilec projekta	Občina Renče-Vogrsko	
Deležniki / partnerji projekta	Javni zavod za turizem Nova Gorica in Vipavska dolina	
Trajanje projekta	9 let (2022-2030)	
Predvideni stroški projekta	50.000	
Predvideni viri financiranja projekta	<p style="text-align: center;">Skupaj viri:</p> <p>EU sredstva: 25.000,00 €</p> <p>Nacionalna sredstva: 10.000,00 €</p> <p>Lastna sredstva: 15.000,00 €</p>	<p style="text-align: center;">Deleži:</p> <p style="text-align: right;">50,0%</p> <p style="text-align: right;">20,0%</p> <p style="text-align: right;">30,0%</p>

Številka projekta	4.7.6.	
Naziv projekta	Razvoj apiturizma	
Strateški cilj (SC)	SC 5: Postati prepoznavna turistična destinacija	
Prednostna usmeritev (PU)	PU 1: Zelena občina	
Ukrep znotraj prednostne usmeritve (U)	U 4.7: Razvoj zelenih turističnih produktov	
Ostale prednostne usmeritve, na katere se projekt nanaša	PU 3: Podjetna občina	
Ukrepi znotraj ostalih prednostnih usmeritev	Ukrep 3.3: Razvoj kmetijskih dejavnosti	
Usklajenost z RRP severne Primorske (Goriške razvojne regije)	Prioriteta 3: Bolj zelena regija Ukrep 3.5: Trajnostni razvoj podeželja	
Opis projekta	Projekt se nanaša na inovativen turistični produkt, ki je kombinacija turizma in čebelarstva. Gre za edinstveno obliko trajnostnega ter odgovornega turizma, povezanega s tradicijo apikulture. V okviru projekta je načrtovan tudi muzej čebelarstva.	
Ciljne skupine, ki jih projekt naslavlja	<ul style="list-style-type: none"> - Občani; - Domači in tuji obiskovalci; - Domači in tuji turisti; 	
Cilji projekta	- Razvijati zgodovinski produkt Poti miru	
Kazalniki za spremljanje projekta	- Število novih turističnih produktov	
Izhodiščna vrednost kazalnika (leto 2022)	- 0	
Ciljna vrednost kazalnika (leto 2030)	- Število novih turističnih produktov: 2	
Viri podatkov za spremljanje kazalnikov	Občina Renče-Vogrsko	
Nosilec projekta	Občina Renče-Vogrsko	
Deležniki / partnerji projekta	Javni zavod za turizem Nova Gorica in Vipavska dolina	
Trajanje projekta	7 let (2024-2030)	
Predvideni stroški projekta	100.000	
Predvideni viri financiranja projekta	<p style="text-align: center;">Skupaj viri:</p> <p>EU sredstva: 50.000,00 €</p> <p>Nacionalna sredstva: 20.000,00 €</p> <p>Lastna sredstva: 30.000,00 €</p>	<p style="text-align: center;">Deleži:</p> <p style="text-align: right;">50,0%</p> <p style="text-align: right;">20,0%</p> <p style="text-align: right;">30,0%</p>

Številka projekta	4.7.7.	
Naziv projekta	Digitalizacija muzejev in turističnih znamenitosti	
Strateški cilj (SC)	SC 5: Postati prepoznavna turistična destinacija	
Prednostna usmeritev (PU)	PU 1: Povezana občina	
Ukrep znotraj prednostne usmeritve (U)	U 4.7: Razvoj zelenih turističnih produktov	
Ostale prednostne usmeritve, na katere se projekt nanaša	PU 2: Prijazna občina	
Ukrepi znotraj ostalih prednostnih usmeritev	Ukrep 2.5.: Podpora kulturnim in športnim dejavnostim	
Usklajenost z RRP severne Primorske (Goriške razvojne regije)	Prioriteta 2: Bolj pametna regija Ukrep 2.3: Razvoj, promocija in trajnostne oblike turizma	
Opis projekta	Projekt se nanaša na postopno digitalizacijo muzejskih gradiv in turističnih znamenitosti.	
Ciljne skupine, ki jih projekt naslavlja	<ul style="list-style-type: none"> - Prebivalci - Domači in tuji obiskovalci - Domači in tuji turisti - Izobraževalne institucije (osnovne šole) - Kulturne institucije 	
Cilji projekta	- Spodbuditi proces digitalizacije	
Kazalniki za spremljanje projekta	- Število javnih ustanov z digitaliziranim gradivom	
Izhodiščna vrednost kazalnika (leto 2022)	- 0	
Ciljna vrednost kazalnika (leto 2030)	- Število javnih ustanov z digitaliziranim gradivom: 5	
Viri podatkov za spremljanje kazalnikov	Občina Renče-Vogrsko	
Nosilec projekta	Občina Renče-Vogrsko	
Deležniki / partnerji projekta	Javni zavod za turizem Nova Gorica in Vipavska dolina	
Trajanje projekta	7 let (2024-2030)	
Predvideni stroški projekta	1.000.000	
Predvideni viri financiranja projekta	<p style="text-align: center;">Skupaj viri:</p> <p>EU sredstva: 500.000,00 €</p> <p>Nacionalna sredstva: 300.000,00 €</p> <p>Lastna sredstva: 200.000,00 €</p>	<p style="text-align: center;">Deleži:</p> <p style="text-align: right;">50,0%</p> <p style="text-align: right;">30,0%</p> <p style="text-align: right;">20,0%</p>

Številka projekta	4.7.8.	
Naziv projekta	Gastronomska občina (tradicionalna kulinarična prireditve)	
Strateški cilj (SC)	SC 5: Postati prepoznavna turistična destinacija	
Prednostna usmeritev (PU)	PU 4: Povezana občina	
Ukrep znotraj prednostne usmeritve (U)	U 4.7: Razvoj zelenih turističnih produktov	
Ostale prednostne usmeritve, na katere se projekt nanaša	PU 2: Prijazna občina	
Ukrepi znotraj ostalih prednostnih usmeritev	Ukrep 2.5.: Podpora kulturnim in športnim dejavnostim	
Usklajenost z RRP severne Primorske (Goriške razvojne regije)	Prioriteta 2: Bolj pametna regija Ukrep 2.3: Razvoj, promocija in trajnostne oblike turizma	
Opis projekta	Projekt se navezuje na oblikovanje tradicionalne kulinarične prireditve, ki bo povezala ponudnike s ciljem predstavljanja domače tradicionalne kulinarike. Pripravljena bo tudi knjiga tradicionalnih receptov.	
Ciljne skupine, ki jih projekt naslavlja	<ul style="list-style-type: none"> - Občani; - Domači in tuji obiskovalci; - Domači in tuji turisti; 	
Cilji projekta	- Spodbujati povezovanje gostinskih in drugih turističnih ponudnikov	
Kazalniki za spremljanje projekta	- Število obiskovalcev prireditve	
Izhodiščna vrednost kazalnika (leto 2022)	- 0	
Ciljna vrednost kazalnika (leto 2030)	- Število obiskovalcev prireditve: 100 na letni ravni; 500 do leta 2030	
Viri podatkov za spremljanje kazalnikov	Občina Renče-Vogrsko	
Nosilec projekta	Občina Renče-Vogrsko	
Deležniki / partnerji projekta	Javni zavod za turizem Nova Gorica in Vipavska dolina, gostinski ponudniki, kmetije	
Trajanje projekta	3 leta (2024-2026)	
Predvideni stroški projekta	150.000	
Predvideni viri financiranja projekta	<p style="text-align: center;">Skupaj viri:</p> <p>EU sredstva: 60.000,00 €</p> <p>Nacionalna sredstva: 30.000,00 €</p> <p>Lastna sredstva: 60.000,00 €</p>	<p style="text-align: center;">Deleži:</p> <p style="text-align: right;">40,0%</p> <p style="text-align: right;">20,0%</p> <p style="text-align: right;">40,0%</p>

Številka projekta	4.7.9.	
Naziv projekta	Pot miru - II. svetovna vojna	
Strateški cilj (SC)	SC 5: Postati prepoznavna turistična destinacija	
Prednostna usmeritev (PU)	PU 4: Povezana občina	
Ukrep znotraj prednostne usmeritve (U)	U 4.7: Razvoj zelenih turističnih produktov	
Ostale prednostne usmeritve, na katere se projekt nanaša	R PU 2: Prijazna občina	
Ukrepi znotraj ostalih prednostnih usmeritev	Ukrep 2.5.: Podpora kulturnim in športnim dejavnostim	
Usklajenost z RRP severne Primorske (Goriške razvojne regije)	Prioriteta 2: Bolj pametna regija Ukrep 2.3: Razvoj, promocija in trajnostne oblike turizma	
Opis projekta	Gre za ohranjanje ostalin II. svetovne vojne in oblikovanje edinstvenega turističnega produkta na področju zgodovinskega turizma.	
Ciljne skupine, ki jih projekt naslavlja	<ul style="list-style-type: none"> - Občani; - Domači in tuji obiskovalci; - Domači in tuji turisti; 	
Cilji projekta	- Razvijati zgodovinski produkt Poti miru – II. svetovna vojna	
Kazalniki za spremljanje projekta	- Število novih turističnih produktov	
Izhodiščna vrednost kazalnika (leto 2022)	- 0	
Ciljna vrednost kazalnika (leto 2030)	- Število novih turističnih produktov: 1	
Viri podatkov za spremljanje kazalnikov	Občina Renče-Vogrsko	
Nosilec projekta	Občina Renče-Vogrsko	
Deležniki / partnerji projekta	Javni zavod za turizem Nova Gorica in Vipavska dolina	
Trajanje projekta	6 let (2025-2030)	
Predvideni stroški projekta	150.000	
Predvideni viri financiranja projekta	<p style="text-align: center;">Skupaj viri:</p> <p>EU sredstva: 60.000,00 €</p> <p>Nacionalna sredstva: 30.000,00 €</p> <p>Lastna sredstva: 60.000,00 €</p>	<p style="text-align: center;">Deleži:</p> <p style="text-align: right;">40,0%</p> <p style="text-align: right;">20,0%</p> <p style="text-align: right;">40,0%</p>